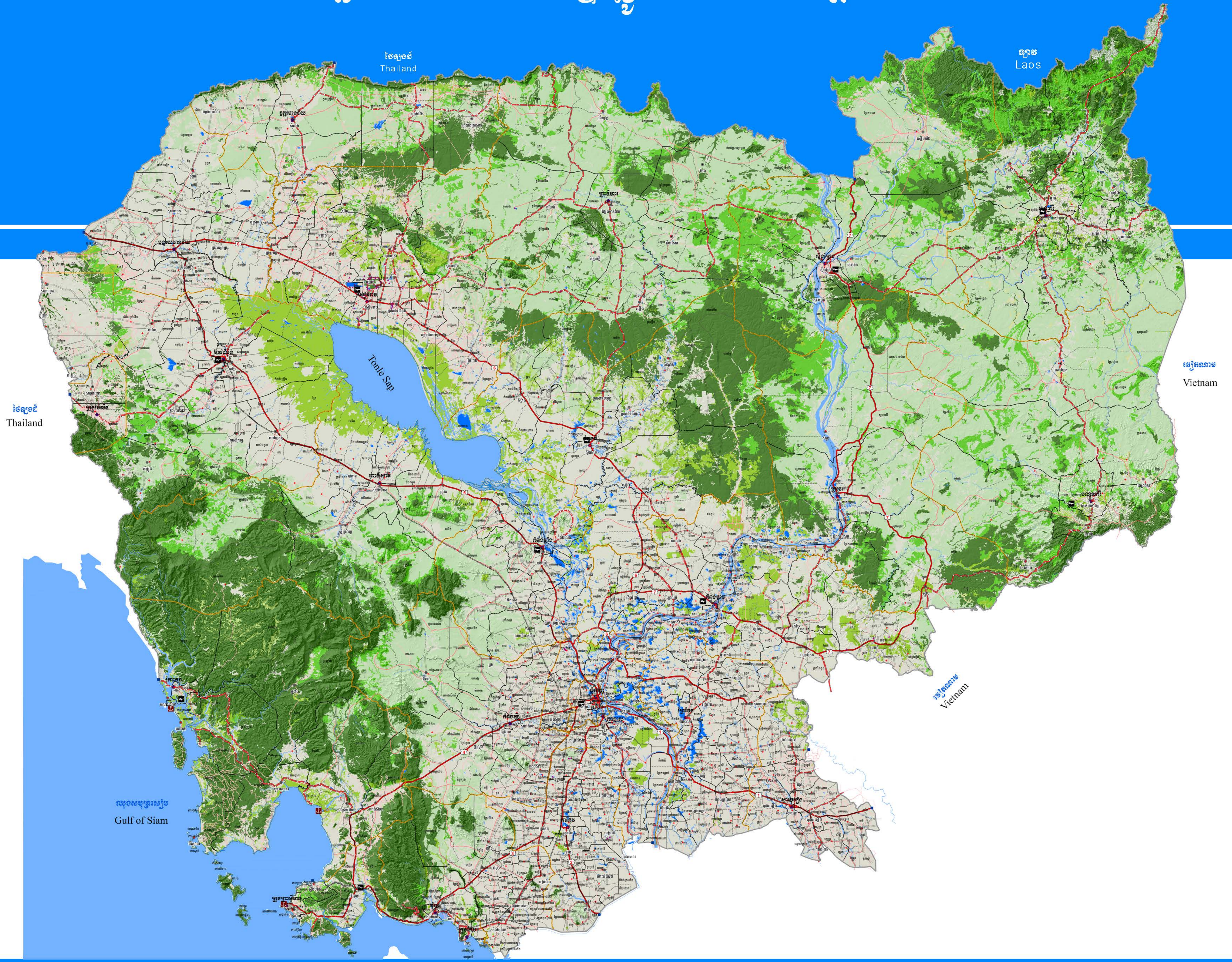




# ព្រះរាជាណាចក្រកម្ពុជា ជាតិ សាសនា ព្រះមហាក្សត្រ

ក្រសួងអភិវឌ្ឍន៍ជនបទ

## ទិន្នន័យសារពើភ័ណ្ឌផ្លូវជនបទខេត្តកែប



បោះពុម្ពលើកទី ២  
ខែ សីហា ឆ្នាំ ២០២០



# បុព្វកថា

ការអភិវឌ្ឍប្រទេសជាតិ ក្រោមការដឹកនាំប្រកបដោយគតិបណ្ឌិត និងចក្ខុវិស័យវែងឆ្ងាយរបស់ **សម្តេចអគ្គមហាសេនាបតីតេជោ ហ៊ុន សែន នាយករដ្ឋមន្ត្រី នៃព្រះរាជាណាចក្រកម្ពុជា** បានកំណត់យកវិស័យអាទិភាពបួនគឺ ផ្លូវ ទឹក ភ្លើង និងមនុស្ស។ ចាប់ពីនីតិកាលទី ៦ មកអាទិភាពទាំងបួនត្រូវបានផ្លាស់ប្តូរលំដាប់នៃសារៈសំខាន់ទៅជា **មនុស្ស ផ្លូវ ភ្លើង និងទឹក** ដើម្បីផ្តល់អាទិភាពទីមួយទៅលើមនុស្ស និងនៅតែបន្តផ្តោតការយកចិត្តទុកដាក់ទៅលើ **ផ្លូវ ភ្លើង និងទឹក** ដែលក្នុងយុទ្ធសាស្ត្របន្តជំរុញការអភិវឌ្ឍសេដ្ឋកិច្ច និងសង្គមកិច្ច ស្របទៅតាមដំណាក់កាល និងស្ថានភាពជាក់ស្តែង ដែលបាននិងកំពុងធ្វើឱ្យសេដ្ឋកិច្ចមានកំណើនខ្ពស់ប្រកបដោយចីរភាព ហើយសង្គមជាតិមានការរីកចម្រើនគួរជាទីមោទនៈ។

ក្រសួងអភិវឌ្ឍន៍ជនបទ ដែលជាស្ថាប័នមានសមត្ថកិច្ចក្នុងការងារអភិវឌ្ឍន៍ជនបទ ពិសេសក្នុងការស្ថាបនា ការស្តារឡើងវិញ ការថែទាំ និងការជួសជុលហេដ្ឋារចនាសម្ព័ន្ធរូបវន្តធាតុដើមជនបទ បាននិងកំពុងធ្វើឱ្យមានការប្រែប្រួលទាំងបរិមាណ និងគុណភាពក្នុងអត្រាគ្របដណ្តប់ប្រមាណ ៧៤% នៃផ្លូវថ្នល់ទូទាំងព្រះរាជាណាចក្រកម្ពុជា។ ផ្លូវជនបទ និងសំណង់សិល្បកម្ម បានដើរតួនាទីយ៉ាងសំខាន់ប្រកបដោយយុទ្ធសាស្ត្រក្នុងការធ្វើដំណើរ ការដឹកជញ្ជូន និងចរាចរណ៍បែងចែកកសិផលក៏ដូចជាទំនិញគ្រប់ប្រភេទនៅតាមតំបន់ជនបទ និងទូទាំងប្រទេស។ ជាក់ស្តែងការកែលម្អ ឬលើកកម្រិតផ្លូវជនបទពីផ្លូវដីទៅជាផ្លូវក្រាលក្រួស ក្រោម ពីផ្លូវក្រាលក្រួសក្រោម ទៅជាផ្លូវក្រាលកៅស៊ូ និងផ្លូវក្រាលបេតុង គឺមិនត្រឹមតែបង្កលក្ខណៈងាយស្រួលដល់ការធ្វើដំណើររបស់ប្រជាពលរដ្ឋប៉ុណ្ណោះទេ ថែមទាំងបានកាត់បន្ថយពេលវេលា និងកាត់បន្ថយចំណាយទៀតផង។ លើសពីនេះទៅទៀត ប្រព័ន្ធផ្លូវគមនាគមន៍ជនបទ បាននិងកំពុងរួមចំណែកបង្កើនប្រាក់ចំណូលលើកកម្ពស់ជីវភាព និងកាត់បន្ថយភាពក្រីក្ររបស់ប្រជាពលរដ្ឋជនបទប្រកបដោយសមធម៌ និងបរិយាប័ន្ន។ សរុបមកនាពេលបច្ចុប្បន្ននេះ ផ្លូវជនបទកំពុងដើរតួនាទីយ៉ាងសំខាន់ក្នុងលំហូរនៃធាតុចូលនិងធាតុចេញរបស់តំបន់ជនបទ និងបម្រើដោយផ្ទាល់នូវសកម្មភាពសេដ្ឋកិច្ច។ ម្យ៉ាងទៀត ផ្លូវជនបទបាននិងកំពុងបង្កលក្ខណៈងាយស្រួលដល់ការធ្វើដំណើរ ការប្រាស្រ័យទាក់ទងគ្នារវាងប្រជាជនគ្រប់ច្រកល្អក គ្រប់រដូវកាល សម្រួលគ្រប់សកម្មភាពសង្គមកិច្ច ក៏ដូចជាបង្កើនទីជនបទឱ្យនៅជិតគ្នា និងទីប្រជុំជន។

សៀវភៅទិន្នន័យសារពើភ័ណ្ឌផ្លូវជនបទទូទាំងប្រទេស ត្រូវបានបោះពុម្ពជាលើកដំបូងនៅឆ្នាំ ២០១៤ ក្រោយពីការចុះបញ្ជីសារពើភ័ណ្ឌផ្លូវជនបទតាមប្រព័ន្ធព័ត៌មានវិទ្យាត្រូវបានបង្កើត និងដាក់ឱ្យប្រើប្រាស់ និងធ្វើបច្ចុប្បន្នភាពប្រចាំខែ ដោយក្រុមការងារធ្វើបច្ចុប្បន្នភាពការគ្រប់គ្រងផ្លូវជនបទ។ ស្របតាមគោលការណ៍ធ្វើបច្ចុប្បន្នភាព សៀវភៅទិន្នន័យសារពើភ័ណ្ឌផ្លូវជនបទទូទាំងប្រទេស ត្រូវបានរៀបចំចងក្រង និងបោះពុម្ពរៀងរាល់ប្រាំឆ្នាំម្តង។ សៀវភៅទិន្នន័យសារពើភ័ណ្ឌផ្លូវជនបទទូទាំងប្រទេស ឆ្នាំ ២០២០ នេះ គឺជាការធ្វើបច្ចុប្បន្នភាពលើកទីមួយទៅលើការបោះពុម្ពដំបូងនៅឆ្នាំ ២០១៤ ដោយត្រូវបានរៀបចំចងក្រងបោះពុម្ពជាពីរប្រភេទផ្សេងគ្នាគឺ **"ទិន្នន័យសារពើភ័ណ្ឌផ្លូវជនបទទូទាំងប្រទេស"** ដែលរួមមានទិន្នន័យសរុបទាំង ២៥ រាជធានី ខេត្ត និង **"ទិន្នន័យសារពើភ័ណ្ឌផ្លូវជនបទរាជធានី ខេត្ត"** ដែលមានតែទិន្នន័យសម្រាប់រាជធានី ខេត្ត តែមួយប៉ុណ្ណោះ។

ការធ្វើបច្ចុប្បន្នភាពលើកនេះ ត្រូវបានផ្តោតជាសំខាន់ទៅលើវឌ្ឍនភាពនៃទិន្នន័យផ្លូវជនបទទូទាំងប្រទេសដែលស្ថិតក្រោមសមត្ថកិច្ចរបស់ក្រសួងអភិវឌ្ឍន៍ជនបទដែលរួមមាន៖ **ប្រភេទទី១** ជាផ្លូវដែលភ្ជាប់ពីផ្លូវជាតិ ផ្លូវខេត្ត ឆ្ពោះទៅកាន់ទីរួមក្រុង ស្រុក ខណ្ឌ និងផ្លូវដែលភ្ជាប់ពីទីរួមក្រុង ស្រុក ខណ្ឌ ឆ្ពោះទៅកាន់ទីរួមក្រុង ស្រុក ខណ្ឌ **ប្រភេទទី២** ជាផ្លូវដែលភ្ជាប់ពីទីរួមក្រុង ស្រុក ខណ្ឌ ឆ្ពោះទៅកាន់ទីប្រជុំជនឃុំ សង្កាត់ **ប្រភេទទី៣** ជាផ្លូវដែលភ្ជាប់ពីទីប្រជុំជនឃុំ សង្កាត់ ឆ្ពោះទៅកាន់ទីប្រជុំជនឃុំ សង្កាត់ និង**ប្រភេទទី៤** ជាផ្លូវដែលភ្ជាប់ពីទីប្រជុំជនឃុំ សង្កាត់ ឆ្ពោះទៅកាន់ទីប្រជុំជនភូមិ ផ្លូវដែលភ្ជាប់ពីទីប្រជុំជនភូមិ ឆ្ពោះទៅកាន់ទីប្រជុំជនភូមិ និងផ្លូវក្នុងភូមិ។ ទន្ទឹមនឹងនេះ ក្នុងគោលដៅកំណត់ឱ្យបានច្បាស់លាស់នូវប្រភេទនៃខ្សែផ្លូវជនបទនីមួយៗ ក្រុមការងារបានរៀបចំបង្កើតប្រព័ន្ធគ្រប់គ្រង និងធ្វើបច្ចុប្បន្នភាពទិន្នន័យផ្លូវជនបទតាមប្រព័ន្ធព័ត៌មានភូមិសាស្ត្រ (Geographic Information System) និងបានបោះពុម្ពផែនទីខ្សែផ្លូវជនបទតាមបណ្តាក្រុង ស្រុក ខណ្ឌទាំង ២០៣ នៃរាជធានី ខេត្ត ទូទាំងប្រទេស។

ក្នុងនាមក្រសួងអភិវឌ្ឍន៍ជនបទ ខ្ញុំសូមវាយតម្លៃខ្ពស់ និងថ្លែងអំណរគុណ ចំពោះក្រុមការងារធ្វើបច្ចុប្បន្នភាពការគ្រប់គ្រងផ្លូវជនបទតាមប្រព័ន្ធព័ត៌មានវិទ្យានៃក្រសួងអភិវឌ្ឍន៍ជនបទ ដែលដឹកនាំដោយ **ឯកឧត្តម ភូង សោភា** រដ្ឋលេខាធិការក្រសួងអភិវឌ្ឍន៍ជនបទ និងមន្ទីរអភិវឌ្ឍន៍ជនបទរាជធានី ខេត្តទាំងអស់ដែលបានខិតខំប្រឹងប្រែងយកអស់កម្លាំងកាយចិត្តក្នុងការចុះប្រមូល និងបញ្ចូលទិន្នន័យទៅក្នុងប្រព័ន្ធព័ត៌មានវិទ្យា ដើម្បីធ្វើបច្ចុប្បន្នភាព និងរៀបចំបោះពុម្ពសៀវភៅទិន្នន័យសារពើភ័ណ្ឌនេះ រហូតសម្រេចបានជោគជ័យតាមការគ្រោងទុក។ ជាមួយគ្នានេះ ខ្ញុំក៏សូមថ្លែងអំណរគុណយ៉ាងជ្រាលជ្រៅផងដែរចំពោះ **ឯកឧត្តម លោកជំទាវ លោក លោកស្រី** ជាថ្នាក់ដឹកនាំ និងគ្រប់អង្គការពន្ធនៃក្រសួងអភិវឌ្ឍន៍ជនបទទាំងអស់ ដែលបានរួមចំណែកជួយពិនិត្យ និងផ្តល់យោបល់កែលម្អប្រកបដោយស្មារតីទទួលខុសត្រូវខ្ពស់ និងបណ្តាដៃគូអភិវឌ្ឍន៍នានា ដែលបានផ្តល់កិច្ចសហប្រតិបត្តិការដ៏ល្អប្រសើរ ក្នុងការរួមចំណែកធ្វើឱ្យក្រសួងសម្រេចបាននូវសមិទ្ធផលដ៏មានសារៈសំខាន់នេះ។

ខ្ញុំសង្ឃឹមយ៉ាងមុតមាំថា សៀវភៅទិន្នន័យសារពើភ័ណ្ឌនេះនឹងក្លាយជាឧបករណ៍ដ៏មានសារៈសំខាន់ និងជាមូលដ្ឋានសម្រាប់ការរៀបចំគោលនយោបាយផែនការយុទ្ធសាស្ត្រអភិវឌ្ឍន៍ និងការគ្រប់គ្រងហេដ្ឋារចនាសម្ព័ន្ធធាតុដើមរបស់អង្គការក្រោមឱវាទក្រសួងអភិវឌ្ឍន៍ជនបទ។ ទន្ទឹមនឹងនេះ ក្រសួង ស្ថាប័នពាក់ព័ន្ធ ក្នុងវិស័យផ្លូវថ្នល់ និងរដ្ឋបាលថ្នាក់ក្រោមជាតិ ដៃគូអភិវឌ្ឍន៍ ព្រមទាំងអង្គការសង្គមស៊ីវិល អាចយកទៅប្រើប្រាស់តាមតម្រូវការចាំបាច់ ដើម្បីជាប្រយោជន៍ដល់ប្រជាពលរដ្ឋ និងសង្គមជាតិ។

ថ្ងៃព្រហស្បតិ៍ ៩ ខែ ខែ ខ្សែ ខ្សែ ឆ្នាំ ២០២០ ទោ ស័ក ព.ស. ២៥៦៤  
រាជធានីភ្នំពេញ ថ្ងៃទី ១៣ ខែ សីហា ឆ្នាំ ២០២០

  
**បណ្ឌិតសភាចារ្យ ស៊ីម ស៊ីថា**





# សេចក្តីផ្តើម

សៀវភៅទិន្នន័យសារពើភ័ណ្ឌផ្លូវជនបទទូទាំងប្រទេស បានបោះពុម្ពជាលើកដំបូងនៅឆ្នាំ ២០១៤។ ការចុះបញ្ជីសារពើភ័ណ្ឌផ្លូវជនបទតាមប្រព័ន្ធព័ត៌មានវិទ្យា ត្រូវបានរៀបចំឡើង និងធ្វើបច្ចុប្បន្នភាពប្រចាំខែដោយក្រុមការងាររៀបចំបញ្ជីសារពើភ័ណ្ឌ និងប្រមូលទិន្នន័យផ្លូវជនបទ នៃព្រះរាជាណាចក្រកម្ពុជា ដែលបានបង្កើត ឡើងក្នុងឆ្នាំ ២០១០។ តាមគោលការណ៍ច្បាប់ សៀវភៅទិន្នន័យសារពើភ័ណ្ឌផ្លូវជនបទទូទាំងប្រទេស ត្រូវបានបោះពុម្ពរៀងរាល់ប្រាំឆ្នាំម្តង ដោយនៅក្នុងឆ្នាំ ២០២០ នេះ គឺជាការធ្វើបច្ចុប្បន្នភាពលើកទីមួយទៅលើការបោះពុម្ពដំបូងឆ្នាំ ២០១៤ ដោយក្រុមការងារធ្វើបច្ចុប្បន្នភាពការគ្រប់គ្រងផ្លូវជនបទតាមប្រព័ន្ធព័ត៌មានវិទ្យា របស់ក្រសួងអភិវឌ្ឍន៍ជនបទ។

ការធ្វើបច្ចុប្បន្នភាពផ្លូវជនបទលើកនេះ ត្រូវបានពង្រីកវិសាលភាពគ្របដណ្តប់ទូទាំងប្រទេស និងបង្កើនបានភាពគ្រប់ជ្រុងជ្រោយដែលមានលក្ខណៈលម្អិត ដល់គ្រប់ភូមិ ហើយគុណភាពផ្លូវជនបទក៏ត្រូវបានកែលម្អ ឬលើកកម្រិតពីប្រភេទផ្លូវដីទៅជាផ្លូវក្រាលក្រួសក្រហម ពីផ្លូវក្រាលក្រួសក្រហមទៅជាផ្លូវក្រាលកៅស៊ូ និងផ្លូវក្រាលបេតុង។ ប្រវែងផ្លូវត្រូវបានកើនឡើងគួរឱ្យកត់សម្គាល់ ពោលគឺផ្លូវជនបទដែលមានប្រវែង ៣៩,៧១១.០០ គ.ម នៅឆ្នាំ ២០១៤ ត្រូវបានកើនឡើង ដល់ ៤៧,៩១៩.៥៣១ គ.ម នៅក្នុងអំឡុងខែមករា ឆ្នាំ ២០២០។

ដូចមាននៅក្នុងសៀវភៅទិន្នន័យសារពើភ័ណ្ឌដែលបានបោះពុម្ពលើកដំបូងដែរ ផ្លូវជនបទដែលស្ថិតក្រោមសមត្ថកិច្ចរបស់ក្រសួងអភិវឌ្ឍន៍ជនបទ ត្រូវបាន រក្សាជាប្រភេទដដែល៖ **ប្រភេទទី១** ជាផ្លូវដែលភ្ជាប់ពីផ្លូវជាតិ ផ្លូវខេត្ត ឆ្ពោះទៅកាន់ទីរួមក្រុង ស្រុក ខណ្ឌ និងផ្លូវដែលភ្ជាប់ពីទីរួមក្រុង ស្រុក ខណ្ឌ ឆ្ពោះទៅកាន់ ទីរួមក្រុង ស្រុក ខណ្ឌ **ប្រភេទទី២** ជាផ្លូវដែលភ្ជាប់ពីទីរួមក្រុង ស្រុក ខណ្ឌ ឆ្ពោះទៅកាន់ទីប្រជុំជនឃុំ សង្កាត់ **ប្រភេទទី៣** ជាផ្លូវដែលភ្ជាប់ពីទីប្រជុំជនឃុំ សង្កាត់ ឆ្ពោះទៅកាន់ទីប្រជុំជនឃុំ សង្កាត់ និង**ប្រភេទទី៤** ជាផ្លូវដែលភ្ជាប់ពីទីប្រជុំជនឃុំ សង្កាត់ ឆ្ពោះទៅកាន់ទីប្រជុំជនភូមិ ផ្លូវដែលភ្ជាប់ពីទីប្រជុំជនភូមិឆ្ពោះទៅកាន់ ទីប្រជុំជនភូមិ និងផ្លូវក្នុងភូមិ។ ទន្ទឹមនឹងនេះ ក្នុងគោលដៅកំណត់ឱ្យបានច្បាស់លាស់នូវប្រភេទខ្សែផ្លូវជនបទនីមួយៗ ក្រុមការងារបានរៀបចំបង្កើតប្រព័ន្ធគ្រប់គ្រង និងធ្វើបច្ចុប្បន្នភាពទិន្នន័យផ្លូវជនបទតាមប្រព័ន្ធព័ត៌មានភូមិសាស្ត្រ (Geographic Information System) និងបានបោះពុម្ពផែនទីខ្សែផ្លូវជនបទតាមបណ្តាក្រុង ស្រុក ខណ្ឌទាំង ២០៣ នៃរាជធានី ខេត្តទូទាំងប្រទេស។

សៀវភៅទិន្នន័យសារពើភ័ណ្ឌផ្លូវជនបទទូទាំងប្រទេស ដែលត្រូវបានធ្វើបច្ចុប្បន្នភាពលើកទីមួយនេះ ត្រូវបានបោះពុម្ពជាពីរប្រភេទផ្សេងគ្នា គឺ៖ **១).ទិន្នន័យសារពើភ័ណ្ឌផ្លូវជនបទទូទាំងប្រទេស** ដែលមានទិន្នន័យ រួមទាំង ២៥ រាជធានី ខេត្ត និង២).**ទិន្នន័យសារពើភ័ណ្ឌផ្លូវជនបទរាជធានី ខេត្ត** ដែលមានទិន្នន័យសម្រាប់រាជធានី ខេត្តនីមួយៗដាច់ដោយឡែកពីគ្នា។ ចំពោះសៀវភៅប្រភេទទី១ នៅក្នុងតារាង ៣. ១ បានបង្ហាញអំពីប្រភេទនៃកម្រាលផ្លូវជនបទ និងប្រវែងសរុបដែលសម្រេចបានគិតត្រឹមខែមករា ឆ្នាំ ២០២០ គឺមានប្រវែងសរុប ៤៧,៩១៩.៥៣១ គ.ម ដែលក្នុងនោះ ប្រភេទកម្រាលកៅស៊ូមួយជាន់មានប្រវែង សរុប ៤០៨.៤៩៦ គ.ម កម្រាលកៅស៊ូពីរជាន់មានប្រវែងសរុប ៣,១៦៦.៤២៩ គ.ម កម្រាលបេតុងមានប្រវែងសរុប ៨២១.៣៣៩ គ.ម កម្រាលក្រួសក្រហម មានប្រវែងសរុប ២៧,៧៩៨.៩២៥ គ.ម កម្រាលល្បាយក្រួសអាចម៍ផ្កាយមានប្រវែងសរុប ១,៥១០.៧៦០ គ.ម កម្រាលល្បាយកំទេចថ្មភ្នំមានប្រវែងសរុប ២,៣០៥.៧៦៥ គ.ម កម្រាលដីសមានប្រវែងសរុប ៩,១៧១.២៥៩ គ.ម កម្រាលខ្សាច់ភ្នំមានប្រវែងសរុប ២,៤០៥.១៣១ គ.ម និងប្រភេទកម្រាលផ្សេងៗទៀត មានប្រវែងសរុប ៣៣១.៤២៧ គ.ម។ នៅក្នុងតារាង ៣.២ សៀវភៅនេះបានបង្ហាញអំពីសមិទ្ធផលដែលសម្រេចបាន ១០០% ធៀបនឹងផែនការដែលបានគ្រោង ទុកពីឆ្នាំ ២០១០ ដល់ឆ្នាំ ២០២០។

លើសពីនេះ សៀវភៅក៏បានរៀបរាប់លម្អិតអំពីទីតាំង, ប្រវែងខ្សែផ្លូវ, ឈ្មោះផ្លូវ, និយាមកា, ទទឹងផ្លូវ, ប្រភេទកម្រាល, ប្រភេទខ្សែផ្លូវ, ប្រភពថវិកា, អ្នក ទទួលការ, ឆ្នាំស្ថាបនា ស្ថានភាពរំលាយ ថែទាំ និងជួសជុលផ្លូវជនបទនិងសំណង់សិល្បកា, និងផែនទីផ្លូវជនបទនៅតាមបណ្តារាជធានី ខេត្ត ក្រុង ស្រុក ខណ្ឌ ។ ចំពោះសៀវភៅប្រភេទទី ២ ក៏មិនខុសពីសៀវភៅប្រភេទទី ១ ដែរ គឺមានតារាង ៣.១, តារាង ៣.២, ទីតាំងខ្សែផ្លូវ, និងផែនទីខ្សែផ្លូវនៅតាមបណ្តារាជធានី ខេត្ត ក្រុង ស្រុក ខណ្ឌ ដូចគ្នា។ សៀវភៅប្រភេទទី ២ នេះ ដកស្រង់យកតែទិន្នន័យសម្រាប់ខេត្តកែបមួយមកបោះពុម្ពតែប៉ុណ្ណោះ។

ជាងនេះទៅទៀត សៀវភៅនេះមានការពិពណ៌នាពីប្រព័ន្ធកូអរដោនេភូមិសាស្ត្រច្បាស់លាស់ ដោយខ្សែផ្លូវនីមួយៗមានលេខកូដមួយជាសម្គាល់ (លេខកូដ នេះមិនមែនជាលេខផ្លូវជនបទទេ)។ ចំណែកផែនទីខ្សែផ្លូវជនបទ ត្រូវបានរៀបតាមលេខកូដរាជធានី ខេត្ត ក្រុង ស្រុក និងខណ្ឌ ដែលបានកំណត់ឱ្យប្រើប្រាស់ជា ផ្លូវការដោយក្រសួងមហាផ្ទៃ។ ឈ្មោះផ្លូវដែលក្រុមការងារបានដាក់ក្នុងសៀវភៅទិន្នន័យសារពើភ័ណ្ឌនេះ ជាឈ្មោះក្រៅផ្លូវការនៅឡើយ ដោយឈ្មោះផ្លូវភាគច្រើន កើតពីបន្ទុះរាងឈ្មោះភូមិ ឬទីប្រជុំជន ត្រង់ចំណុចចាប់ផ្តើមនៃផ្លូវ និងឈ្មោះភូមិ ឬទីប្រជុំជនត្រង់ចំណុចបញ្ចប់នៃផ្លូវ។ ទន្ទឹមនឹងនេះ ក្រុមការងារក៏បានស្រង់ ឈ្មោះផ្លូវមួយចំនួនដែលប្រជាជនប្រើប្រាស់ជាក់ស្តែងយកមកដាក់ក្នុងបញ្ជីផងដែរ។

ព័ត៌មានអំពីឆ្នាំជួសជុលសំដៅលើ ឆ្នាំចុងក្រោយដែលប្រតិបត្តិការសាងសង់ កែលម្អ ជួសជុល ឬ ថែទាំផ្លូវជនបទត្រូវបានអនុវត្ត។ ចំពោះព័ត៌មានអំពី សំណង់សិល្បកា សៀវភៅនេះបានបង្ហាញតែចំនួនសរុបរបស់លូ និងស្ពាននៅតាមបណ្តាយខ្សែផ្លូវនីមួយៗប៉ុណ្ណោះ។ រីឯទិន្នន័យលម្អិតរបស់សំណង់សិល្បកា និង ទិន្នន័យសំណង់រដ្ឋបាលសាធារណៈដទៃទៀត ដែលមាននៅតាមបណ្តាយខ្សែផ្លូវជនបទនីមួយៗ រួមមាន វត្តអារាម ផ្សារ សាលារៀន មណ្ឌលសុខភាព សាលាស្រុក សាលាឃុំ ប៉ុស្តិ៍នគរបាល ស្នាក់ការភូមិ វិហារអ៊ីស្លាម។ល។ មានរក្សាទុកនៅក្នុងប្រព័ន្ធទិន្នន័យកូអរដោនេភូមិសាស្ត្រផ្លូវជនបទរបស់ក្រសួងអភិវឌ្ឍន៍ជនបទ សម្រាប់ បោះពុម្ពផែនទីខ្នាតធំ។

សៀវភៅទិន្នន័យបញ្ជីសារពើភ័ណ្ឌផ្លូវជនបទនេះ ជាឧបករណ៍មានសារៈសំខាន់ក្នុងការជួយដល់អង្គការជំនាញពាក់ព័ន្ធចំណុះក្រសួងអភិវឌ្ឍន៍ជនបទផ្ទាល់ ក៏ដូចជាក្រសួង ស្ថាប័ន រដ្ឋបាលថ្នាក់ក្រោមជាតិ ដៃគូជាតិ និងអន្តរជាតិ ព្រមទាំងវិស័យឯកជន។ល។ ក្នុងការរៀបចំផែនការ កម្មវិធីនយោបាយអភិវឌ្ឍន៍ផ្លូវថ្នល់ ការងារគ្រប់គ្រង និងប្រើប្រាស់ផ្លូវជនបទប្រកបដោយប្រសិទ្ធភាព។

**មាតិកា**

**ទំព័រ**

បុព្វកថា

I

សេចក្តីផ្តើម

II

មាតិកា

III

១-ព័ត៌មានទូទៅ និងវាក្យសព្ទគន្លឹះ

១

២-វិធីសាស្ត្រក្នុងការប្រមូលទិន្នន័យ

២

៣-ទិន្នន័យសរុបនៃប្រភេទកម្រាលនិងប្រវែងផ្លូវជនបទនិងលទ្ធផលសារពើភ័ណ្ឌផ្លូវជនបទ ២០១០-២០២០

២

តារាង ៣.១. ប្រភេទកម្រាល និងប្រវែងផ្លូវជនបទទូទាំងប្រទេស

៣

តារាង ៣.២. លទ្ធផលសារពើភ័ណ្ឌផ្លូវជនបទ ២០១០-២០២០

៤

៤- ទិន្នន័យសារពើភ័ណ្ឌផ្លូវជនបទខេត្តកែប

៥

**២៣ ខេត្តកែប**

៦

តារាងប្រភេទកម្រាល និងប្រវែងផ្លូវជនបទខេត្តកែប

៧

ក្រាហ្វិកប្រភេទកម្រាល និងប្រវែងផ្លូវជនបទខេត្តកែប

៨

តារាងលទ្ធផលសារពើភ័ណ្ឌផ្លូវជនបទ ២០១០-២០២០ ខេត្តកែប

៩

ផែនទីផ្លូវជនបទខេត្តកែប

១០

**២៣០១ ស្រុកដំណាក់ចង្កើរ**

១១

តារាងលទ្ធផលសារពើភ័ណ្ឌផ្លូវជនបទ ២០១០-២០២០ ស្រុកដំណាក់ចង្កើរ

១២

ក្រាហ្វិកប្រភេទកម្រាល និងប្រវែងផ្លូវជនបទស្រុកដំណាក់ចង្កើរ

១៤

ផែនទីផ្លូវជនបទស្រុកដំណាក់ចង្កើរ

១៥

**២៣០២ ក្រុងកែប**

១៦

តារាងលទ្ធផលសារពើភ័ណ្ឌផ្លូវជនបទ ២០១០-២០២០ ក្រុងកែប

១៧

ក្រាហ្វិកប្រភេទកម្រាល និងប្រវែងផ្លូវជនបទក្រុងកែប

១៩

ផែនទីផ្លូវជនបទក្រុងកែប

២០



**១- ព័ត៌មានទូទៅ និងវាក្យសព្ទគន្លឹះ**

ព័ត៌មានទូទៅ	
ផ្ទៃដីសរុប: គម <sup>២</sup>	១៨១ ០៣៥
ចំនួនរាជធានី	១
ចំនួនខេត្ត	២៤
ចំនួនក្រុង	២៧
ចំនួនខណ្ឌ	១៤
ចំនួនស្រុក	១៦២
ចំនួនសង្កាត់	២៤១
ចំនួនឃុំ	១ ៤០៥
ចំនួនភូមិ	១៤ ៣៨៣

**វាក្យសព្ទគន្លឹះ**

- ១- លេខ 47.908 គ.ម អានថា សែសិបប្រាំពីរគីឡូម៉ែត្រ និងប្រាំបួនរយប្រាំបីម៉ែត្រ។
- ២- លេខ 1,822.173 គ.ម អានថា មួយពាន់ប្រាំបីរយម៉ែត្រគីឡូម៉ែត្រ និងមួយរយចិតសិបបីម៉ែត្រ។
- ៣- បញ្ជីសារពើភ័ណ្ណផ្លូវជនបទ សំដៅដល់កំណត់ត្រាទ្រព្យសម្បត្តិផ្លូវជនបទទាំងអស់។
- ៤- ទិន្នន័យផ្លូវជនបទ សំដៅដល់ទិន្នន័យជាបរិមាណ និងគុណភាព របស់ផ្លូវជនបទ។
- ៥- ផ្លូវថ្នល់ សំដៅដល់ទំហំផ្លូវទាំងមូលរួមមាន គូផ្លូវ ទ្រូងផ្លូវ ជាយផ្លូវ ឬចិញ្ចើមផ្លូវ។
- ៦- សំណង់សិល្បកាយ សំដៅដល់សំណង់ស្ថាន លូ ជញ្ជាំងទប់ដី ប្រព័ន្ធរំដោះទឹក និងសំណង់រូបវន្តផ្សេងទៀតដែលផ្តល់សុវត្ថិភាព ប្រសិទ្ធភាព និងស្ថិរភាពដល់ផ្លូវថ្នល់។
- ៧- ផ្លូវជាតិ សំដៅដល់ផ្លូវដែលមានចរាចរណ៍ច្រើន៖
  - ក- ផ្លូវភ្ជាប់ចេញពីរាជធានីភ្នំពេញឆ្ពោះទៅកាន់ក្រុងនៃខេត្តនីមួយៗនៅទូទាំងប្រទេស។
  - ខ- ផ្លូវភ្ជាប់ចេញពីក្រុងនៃខេត្តមួយ ឆ្ពោះទៅកាន់ក្រុងនៃខេត្តមួយទៀត។
  - គ- ផ្លូវភ្ជាប់ចេញពីផ្លូវជាតិ ឆ្ពោះទៅកាន់ផ្លូវជាតិ។
  - ឃ- ផ្លូវបែកចេញពីផ្លូវជាតិ ឆ្ពោះទៅកាន់ក្រុងនៃខេត្តមួយ។
  - ង- ផ្លូវបែកចេញពីផ្លូវជាតិ ឬផ្លូវភ្ជាប់ចេញពីក្រុងនៃខេត្តមួយ ឆ្ពោះទៅកាន់តំបន់សំខាន់ៗ ដូចជា កំពង់ផែ ស្ថានីយរថភ្លើង អាកាសយានដ្ឋាន តំបន់សេដ្ឋកិច្ចពិសេស រមណីយដ្ឋានទេសចរណ៍ ច្រកទ្វារព្រំដែន តំបន់មានសក្តានុពលសេដ្ឋកិច្ចសំខាន់ៗផ្សេងទៀត។
  - ច- ផ្លូវសំខាន់ៗរបស់ជាតិ មានចរាចរណ៍ច្រើនដែលកំណត់ដោយរាជរដ្ឋាភិបាល តាមសំណើរបស់ ក្រសួងសាធារណការ និងដឹកជញ្ជូន។
- ៨- ផ្លូវខេត្ត សំដៅដល់ផ្លូវដែលមានចរាចរណ៍មធ្យម ៖
  - ក- ផ្លូវភ្ជាប់ចេញពីក្រុងនៃខេត្តមួយ ឆ្ពោះទៅកាន់ទីរួមស្រុក ខណ្ឌ។
  - ខ- ផ្លូវបែកចេញពីផ្លូវជាតិ ឆ្ពោះទៅកាន់ផ្លូវខេត្ត។
  - គ- ផ្លូវបែកចេញពីផ្លូវខេត្ត ឬផ្លូវក្រុង ឆ្ពោះទៅកាន់ទីរួមស្រុក ខណ្ឌ។
  - ឃ- ផ្លូវភ្ជាប់ចេញពីក្រុងនៃខេត្តមួយ ឆ្ពោះទៅកាន់ផ្លូវខេត្ត។
  - ង- ផ្លូវបែកចេញពីខេត្ត ឆ្ពោះទៅកាន់ផ្លូវខេត្ត។
  - ច- ផ្លូវបែកចេញពីផ្លូវខេត្ត ឬផ្លូវក្រុង ឬផ្លូវទីប្រជុំជននានាក្នុងខេត្តទៅកាន់តំបន់សំខាន់ៗ ដូចជា កំពង់ផែ ស្ថានីយរថភ្លើង អាកាសយានដ្ឋាន តំបន់សេដ្ឋកិច្ចពិសេស រមណីយដ្ឋានទេសចរណ៍ ច្រកទ្វារព្រំដែនទ្វេភាគី តំបន់មានសក្តានុពលសេដ្ឋកិច្ចមធ្យមផ្សេងទៀត។
- ៩- ផ្លូវជនបទ សំដៅដល់៖
  - ក- ផ្លូវដែលភ្ជាប់ពីផ្លូវជាតិ ផ្លូវខេត្ត ឆ្ពោះទៅកាន់ក្រុង ទីរួមស្រុក ខណ្ឌ ទីប្រជុំជនឃុំ សង្កាត់ និងទៅភូមិ។
  - ខ- ផ្លូវដែលភ្ជាប់ពីក្រុង ទីរួមស្រុក ខណ្ឌ ឆ្ពោះទៅកាន់ក្រុង ទីរួមស្រុក ខណ្ឌ។
  - គ- ផ្លូវដែលភ្ជាប់ពីក្រុង ទីរួមស្រុក ខណ្ឌ ទៅទីប្រជុំជនឃុំ សង្កាត់។
  - ឃ- ផ្លូវដែលភ្ជាប់ពីទីប្រជុំជនឃុំ សង្កាត់ ទៅទីប្រជុំជនឃុំ សង្កាត់។
  - ង- ផ្លូវដែលភ្ជាប់ពីទីប្រជុំជនឃុំ សង្កាត់ទៅភូមិ។
  - ច- ផ្លូវដែលភ្ជាប់ពីភូមិទៅភូមិ។
  - ឆ- ផ្លូវក្នុងភូមិ។



**២- វិធីសាស្ត្រក្នុងការប្រមូលទិន្នន័យ**

ទិន្នន័យផ្លូវជនបទ និងសំណង់សិល្បកាយត្រូវបានរៀបចំចងក្រងនិងបោះពុម្ពឡើងវិញរៀងរាល់ប្រាំឆ្នាំម្តង។ ក្រសួងអភិវឌ្ឍន៍ជនបទបានរៀបចំបង្កើត ក្រុមការងារធ្វើបច្ចុប្បន្នភាពការគ្រប់គ្រងផ្លូវជនបទតាមប្រព័ន្ធព័ត៌មានវិទ្យា ដែលមានសមាសភាពគ្រប់ថ្នាក់ចូលរួមចាប់តាំងពីរដ្ឋបាលកណ្តាលរហូតដល់មន្ទីរ អភិវឌ្ឍន៍ជនបទរាជធានី ខេត្ត។ ក្រុមការងារបានចុះស្រង់ទិន្នន័យនិងធ្វើបច្ចុប្បន្នភាពខ្សែផ្លូវជនបទគ្រប់ប្រភេទនៅតាមបណ្តាក្រុង ស្រុក ខណ្ឌ នៃរាជធានី ខេត្តទាំង ២៥ និងទូទាំងប្រទេស និងដាក់បញ្ចូលក្នុងប្រព័ន្ធព័ត៌មានវិទ្យានៅរៀងរាល់ខែ។

**៣- ទិន្នន័យសរុបនៃប្រភេទកម្រាលនិងប្រវែងផ្លូវជនបទ និងលទ្ធផលសារពើភ័ណ្ឌផ្លូវជនបទ ២០១០-២០២០**

ផ្លូវជនបទសរុបត្រូវបានស្ថាបនា ស្តារឡើងវិញ ថែទាំ និងជួសជុលទៅតាមប្រភេទកម្រាលផ្សេងៗគ្នា ដូចមានចែងនៅក្នុងតារាង ៣.១ ស្តីពី ប្រភេទកម្រាល និងប្រវែងផ្លូវជនបទទូទាំងប្រទេស និងសមិទ្ធផលដែលក្រសួងអភិវឌ្ឍន៍ជនបទសម្រេចបានពីឆ្នាំ២០១០ ដល់អំឡុងខែមករា ឆ្នាំ២០២០ ដូចមាន ចែងនៅក្នុងតារាង ៣.២ ស្តីពីលទ្ធផលសារពើភ័ណ្ឌផ្លូវជនបទ ២០១០-២០២០។

ដោយឡែកនៅខេត្តកែប សៀមរាបទិន្នន័យសារពើភ័ណ្ឌផ្លូវជនបទបានបញ្ជាក់លម្អិតអំពីប្រភេទកម្រាលនិងប្រវែងផ្លូវជនបទ ក្រាហ្វិក ផែនទីខ្សែផ្លូវ និង លទ្ធផលសារពើភ័ណ្ឌផ្លូវជនបទរបស់ខេត្ត ក្រុង ស្រុក ឃុំ សង្កាត់ និងភូមិ។



**តារាង ៣.១ ប្រភេទកម្រាល និងប្រភេទផ្លូវថ្នល់បណ្តាញប្រទេស**

ល.រ	រាជធានី-ខេត្ត	សរុប		កេរស៊ី ១ ជាន់	កេរស៊ី ២ ជាន់	បេតុង	ក្រុសក្រហម	ល្បាយក្រុស អាចម៍ផ្កាយ	ល្បាយកំទេច ថ្មក្តី	ដីស	ខ្សាច់ក្តី	ផ្សេងៗ
		ខ្សែ	ប្រវែង (គ.ម)	ប្រវែង (គ.ម)	ប្រវែង (គ.ម)	ប្រវែង (គ.ម)	ប្រវែង (គ.ម)	ប្រវែង (គ.ម)	ប្រវែង (គ.ម)	ប្រវែង (គ.ម)	ប្រវែង (គ.ម)	ប្រវែង (គ.ម)
០១	បន្ទាយមានជ័យ	2,067	2,925.026	47.908	272.702	100.387	1,822.173	80.884	60.128	540.844		
០២	បាត់ដំបង	2,140	5,554.310	7.009	503.626	32.062	3,630.711	17.909	438.168	907.861		16.964
០៣	កំពង់ចាម	508	1,807.141	17.000	217.565	101.128	1,128.805		113.464	209.531	19.648	
០៤	កំពង់ឆ្នាំង	656	1,855.910		261.595		1,486.455		43.730	64.130		
០៥	កំពង់ស្ពឺ	1,273	2,978.000	20.400	334.770	46.770	1,824.000		283.470	316.660	147.510	4.420
០៦	កំពង់ធំ	1,108	2,658.175	0.826	130.257	6.689	1,848.024		2.000	670.379		
០៧	កំពត	724	2,105.263	9.150	14.000	18.790	1,892.374		8.911	162.038		
០៨	កណ្តាល	1,047	2,377.060		59.500	40.950	745.490		140.720	1,303.000	76.660	10.740
០៩	កោះកុង	131	488.416		9.700	4.237	415.913		11.777	46.789		
១០	ក្រចេះ	248	2,244.339				1,663.344	324.385	46.800	209.810		
១១	មណ្ឌលគិរី	66	479.040			2.120	148.920		258.800	69.200		
១២	ភ្នំពេញ	187	561.301		29.200	335.123	48.600	83.687	5.970	48.991	9.730	
១៣	ព្រះវិហារ	472	1,586.859		119.110	3.985	1,309.626			154.138		
១៤	ព្រៃវែង	1,097	3,557.422	0.775	316.127	8.168	801.802			1,668.078	762.472	
១៥	ពោធិ៍សាត់	599	1,884.995		239.971		1,191.744			443.852		9.428
១៦	រតនគិរី	332	1,047.534		64.200	0.974	884.016		1.000	93.944	3.400	
១៧	សៀមរាប	819	2,789.899	101.400	132.000	11.895	1,659.235			885.369		
១៨	ព្រះសីហនុ	202	381.503	12.500	32.000	33.377	110.714		179.932	12.980		
១៩	ស្ទឹងត្រែង	170	1,159.413		15.100		44.709	839.438		260.166		
២០	ស្វាយរៀង	764	2,714.211	181.428	45.600	16.771	1,068.241		6.920	133.715	1,261.536	
២១	តាកែវ	689	2,399.939		153.400		978.877		298.948	566.000	115.039	287.675
២២	ឧត្តរមានជ័យ	383	1,222.779	2.400	97.770		999.120			123.489		
២៣	កែប	67	165.893		3.000	1.136	67.378		81.602	12.777		
២៤	ប៉ៃលិន	168	517.091		13.730		33.007		322.495	145.659		2.200
២៥	ត្បូងឃ្មុំ	794	2,458.012	7.700	101.506	56.777	1,995.647	164.457	0.930	121.859	9.136	
សរុបរួម (គ.ម)		16,711	47,919.531	408.496	3,166.429	821.339	27,798.925	1,510.760	2,305.765	9,171.259	2,405.131	331.427



**តារាង ៣.២ លទ្ធផលសារពើភ័ណ្ណផ្គត់ផ្គង់ ២០១០-២០២០**

ល.រ	អាជ្ញាធរ-ខេត្ត	ផែនការសរុប (២០១០-២០២០)		ដើមគ្រួសារ (២០១៤)		ផែនការ និងការអនុវត្ត (២០១៥-២០២០)					ប្រកបយោងអនុវត្តសរុប		% អនុវត្ត
						ផែនការ		ក្នុងគ្រួសារ		% អនុវត្ត			
		ខ្សែ	គ.ម	ខ្សែ	គ.ម	ខ្សែ	គ.ម	ខ្សែ	គ.ម		ខ្សែ	គ.ម	
1	2	3	4	5	6	7	8	9	10	11=10/8	12=5+9	13=6+10	14=13/4
០១	បន្ទាយមានជ័យ	2,067	2,925.026	1,983	2,723.437	84	201.589	84	201.589	100%	2,067	2,925.026	100%
០២	បាត់ដំបង	2,140	5,554.310	1,865	4,285.927	275	1268.383	275	1,268.383	100%	2,140	5,554.310	100%
០៣	កំពង់ចាម	508	1,807.141	288	1,390.348	220	416.793	220	416.793	100%	508	1,807.141	100%
០៤	កំពង់ឆ្នាំង	656	1,855.910	399	1,344.662	257	511.248	257	511.248	100%	656	1,855.910	100%
០៥	កំពង់ស្ពឺ	1,273	2,978.000	1,167	2,803.000	106	175.000	106	175.000	100%	1,273	2,978.000	100%
០៦	កំពង់ធំ	1,108	2,658.175	858	2,217.729	250	440.446	250	440.446	100%	1,108	2,658.175	100%
០៧	កំពត	724	2,105.263	655	1,951.190	69	154.073	69	154.073	100%	724	2,105.263	100%
០៨	កណ្តាល	1,047	2,377.060	1,016	2,226.330	31	150.730	31	150.730	100%	1,047	2,377.060	100%
០៩	កោះកុង	131	488.416	112	418.151	19	70.265	19	70.265	100%	131	488.416	100%
១០	ក្រចេះ	248	2,244.339	211	1,982.857	37	261.482	37	261.482	100%	248	2,244.339	100%
១១	មណ្ឌលគិរី	66	479.040	27	291.600	39	187.440	39	187.440	100%	66	479.040	100%
១២	ភ្នំពេញ	187	561.301	180	542.761	7	18.540	7	18.540	100%	187	561.301	100%
១៣	ព្រះវិហារ	472	1,586.859	349	1,200.175	123	386.684	123	386.684	100%	472	1,586.859	100%
១៤	ព្រៃវែង	1,097	3,557.422	719	3,137.853	378	419.569	378	419.569	100%	1,097	3,557.422	100%
១៥	ពោធិ៍សាត់	599	1,884.995	464	1,585.565	135	299.430	135	299.430	100%	599	1,884.995	100%
១៦	រតនគិរី	332	1,047.534	285	888.006	47	159.528	47	159.528	100%	332	1,047.534	100%
១៧	សៀមរាប	819	2,789.899	388	2,055.390	431	734.509	431	734.509	100%	819	2,789.899	100%
១៨	ព្រះសីហនុ	202	381.503	175	314.676	27	66.827	27	66.827	100%	202	381.503	100%
១៩	ស្ទឹងត្រែង	170	1,159.413	53	560.339	117	599.074	117	599.074	100%	170	1,159.413	100%
២០	ស្វាយរៀង	764	2,714.211	635	2,481.998	129	232.213	129	232.213	100%	764	2,714.211	100%
២១	តាកែវ	689	2,399.939	602	2,217.182	87	182.757	87	182.757	100%	689	2,399.939	100%
២២	ឧត្តរមានជ័យ	383	1,222.779	263	898.254	120	324.525	120	324.525	100%	383	1,222.779	100%
២៣	កែប	67	165.893	54	102.237	13	63.656	13	63.656	100%	67	165.893	100%
២៤	ប៉ៃលិន	168	517.091	142	382.952	26	134.139	26	134.139	100%	168	517.091	100%
២៥	ត្បូងឃ្មុំ	794	2,458.012	458	1,881.660	336	576.352	336	576.352	100%	794	2,458.012	100%
	សរុបរួម	16,711	47,919.531	13,348	39,884.279	3,363	8,035.252	3,363	8,035.252	100%	16,711	47,919.531	100%



**៤- ទិន្នន័យសារពើភ័ណ្ឌផ្លូវជនបទខេត្តកែប**

ខេត្តកែបមានចំនួន ០១ ស្រុក និង ០១ ក្រុង ។ ទិន្នន័យសារពើភ័ណ្ឌផ្លូវជនបទខេត្តកែប បានរៀបចំធ្វើបច្ចុប្បន្នភាពនៅរៀងរាល់ខែ និងដាក់បញ្ចូលក្នុងប្រព័ន្ធព័ត៌មានវិទ្យា។ ទិន្នន័យទាំងនេះ ក្រសួងអភិវឌ្ឍន៍ជនបទ បានជ្រើសរើសតែខ្សែផ្លូវណាដែលស្ថិតក្រោម សមត្ថកិច្ចរបស់ខ្លួន រួចរៀបចំឱ្យក្លាយជាបញ្ជីសារពើភ័ណ្ឌផ្លូវជនបទខេត្តកែប។

ការបោះពុម្ពលើកទី ២ នេះ ទិន្នន័យសារពើភ័ណ្ឌផ្លូវជនបទខេត្តកែប បានគ្របដណ្តប់ដល់ភូមិ ហើយបានរៀបចំទៅតាមលំដាប់ លេខកូដខេត្ត ស្រុក និងក្រុង រួមមាន ខេត្តកែបលេខកូដ ២៣ ស្រុកដំណាក់ចង្ហើរលេខកូដ ២៣០១ និងក្រុងកែបលេខកូដ ២៣០២។



## **២៣- ខេត្តកែប**

**ខេត្តកែប មាន ០១ស្រុក និង ០១ ក្រុង រួមមាន៖**

**២៣០១- ស្រុកជំណាក់ចង្កើរ**

**២៣០២- ក្រុងកែប**



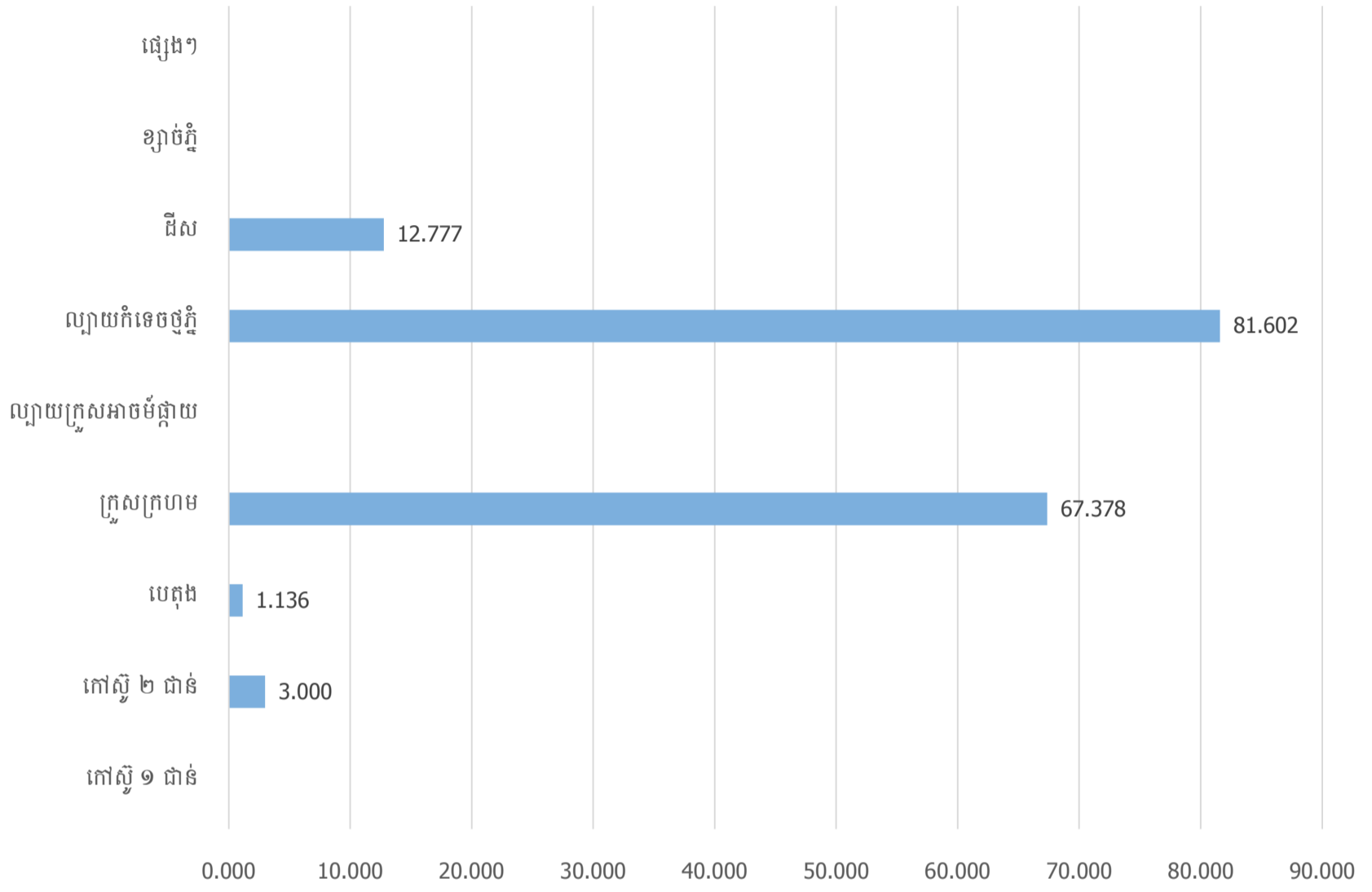
**តារាងប្រភេទកម្រាល និងប្រវែងផ្លូវជនបទខេត្តកែប**

ល.រ	ប្រភេទកម្រាល	ប្រវែង (គ.ម)
១	កៅស៊ូ ១ ជាន់	
២	កៅស៊ូ ២ ជាន់	3.000
៣	បេតុង	1.136
៤	ក្រួសក្រហម	67.378
៥	ល្បាយក្រួសអាចម៍ផ្កាយ	
៦	ល្បាយកំទេចថ្មក្តី	81.602
៧	ដីស	12.777
៨	ខ្សាច់ក្តី	
៩	ផ្សេងៗ	
	<b>សរុប</b>	<b>165.893</b>



**ក្រាហ្វិកប្រភេទកម្រាល និងប្រវែងផ្លូវជនបទខេត្តកែប**

■ ប្រភេទកម្រាល និងប្រវែងផ្លូវជនបទ (គ.ម)



	កៅស៊ូ ១ ជាន់	កៅស៊ូ ២ ជាន់	បេតុង	ក្រួសក្រហម	ល្បាយក្រួសអាចម៍ផ្កាយ	ល្បាយកំទេចថ្មភ្នំ	ដីស	ខ្សាច់ភ្នំ	ផ្សេងៗ
■ ប្រភេទកម្រាល និងប្រវែងផ្លូវជនបទ (គ.ម)		3.000	1.136	67.378		81.602	12.777		

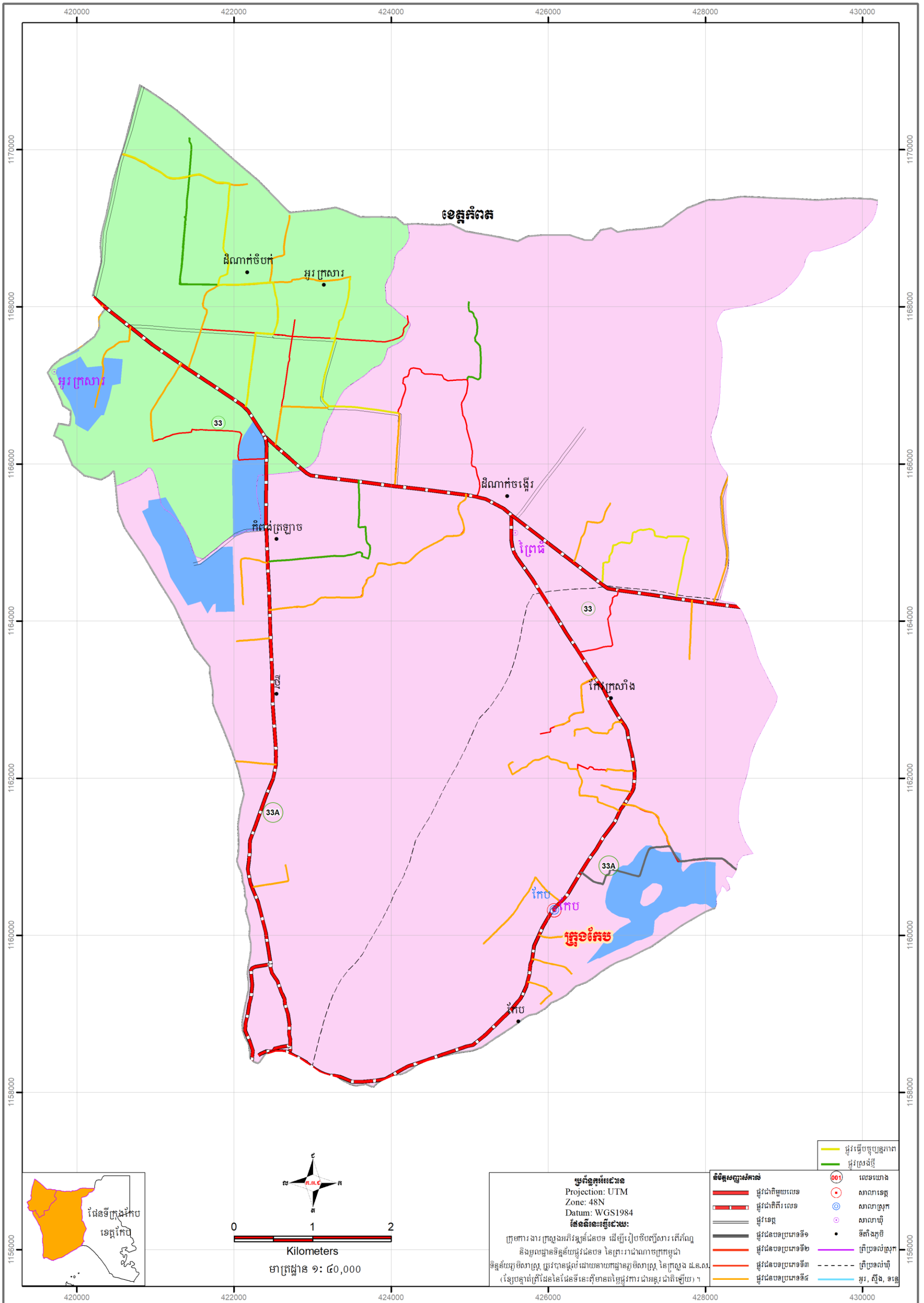


**តារាងលទ្ធផលសារពើភ័ណ្ណផ្គត់ផ្គង់ ២០១០-២០២០ ខេត្តកែប**

	<b>ខ្សែ</b>	<b>គ.ម</b>	<b>% អនុវត្ត</b>
<b>ផែនការសរុប ២០១០-២០២០</b>	67	165.893	
<b>ដើមគ្រា</b>	54	102.237	
<b>ផែនការ និងការអនុវត្ត (២០១៥-២០២០)</b>	<b>ផែនការ</b>	13	63.656
	<b>ក្នុងគ្រា</b>	13	63.656 100%
<b>ប្រកបោលអនុវត្តសរុប</b>	67	165.893	100%



# ផែនទីផ្លូវជលបទខេត្តកែប





# ២៣០១-ស្រុកដំណាក់ចម្រើន



**តារាងលទ្ធផលការពើភ័ណ្ណផ្គត់ផ្គង់ ២០១០-២០២០ ក្រុមហ៊ុនស្រូវសំបក**

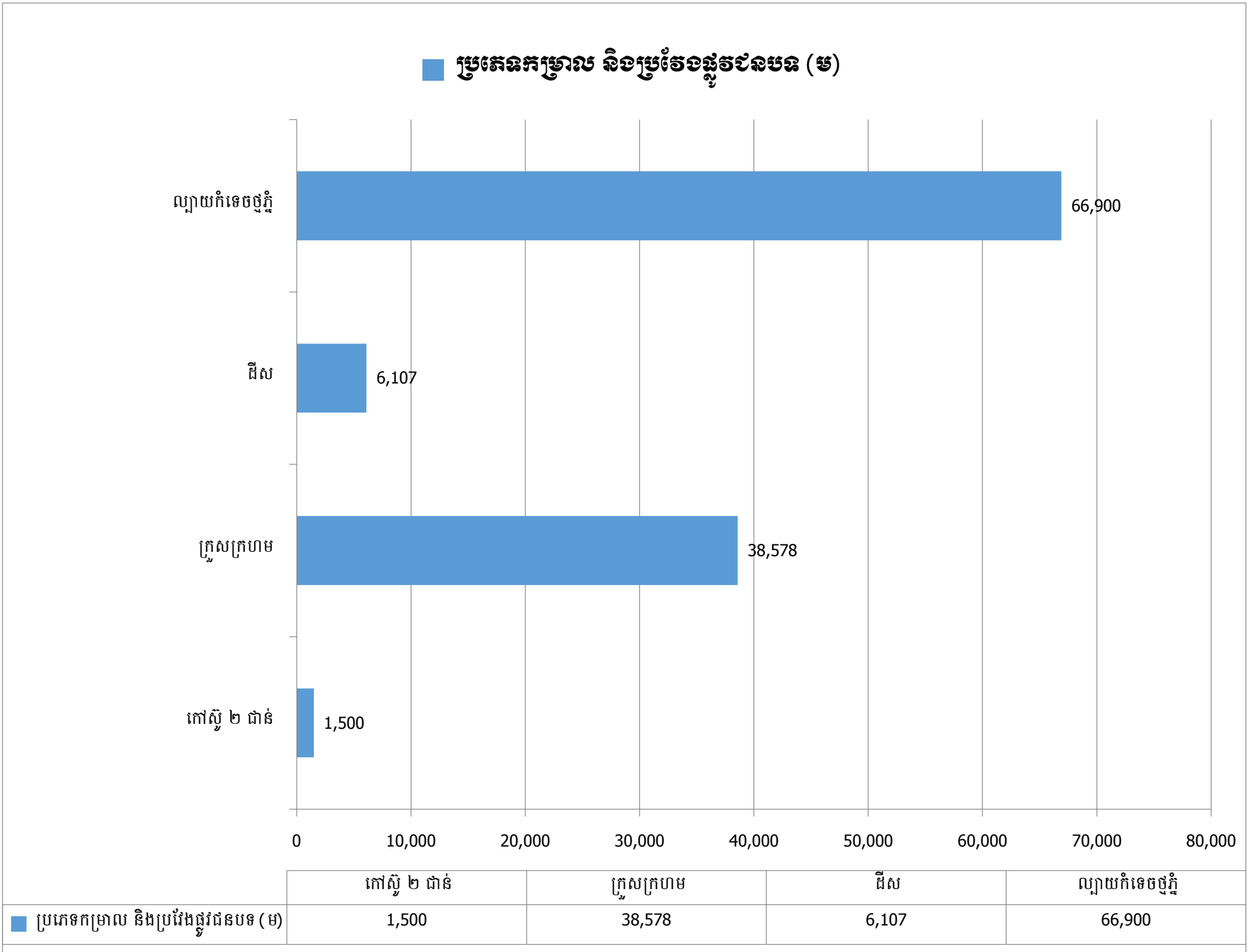
ល.រ	លេខយោង	ឃុំ/សង្កាត់	ឈ្មោះផ្លូវ	ប្រវែង(ម)	ទទឹង(ម)	និយាមកា				ប្រភេទកម្រាល	ប្រភេទ	ប្រភពថវិកា	អនុវត្តដោយ	ឆ្នាំជួសជុល	សំណង់សិល្បកម្ម	
						ចំណុចដើមផ្លូវ		ចំណុចចុងផ្លូវ							លូ	ស្ពាន
						x	y	x	y							
1	002	ពងទឹក	ចំការបី	9,900	12	433945	1165012	434157	1174029	ល្បាយកំទេចថ្មភ្នំ	1	សប្បុរសជន	សប្បុរសជន	2011	1	1
2	003	ពងទឹក	ត្រពាំងជ្រៃ	1,500	4	433324	1169279	434745	1168953	កៅស៊ូ ២ ជាន់	1	ថវិកាជាតិ	MPT	2018	0	0
3	027	ភ្នំលាវអង្កោល	១៣៣២អង្កោល	7,000	4	431014	1163633	432175	1160639	ក្រូសក្រហម	2	ថវិកាជាតិ	ឃុំ	2007	6	0
4	028	ពងទឹក	ចំការបី វត្តភ្នំតាទិញ	3,800	4	434360	1171468	434988	1175182	ល្បាយកំទេចថ្មភ្នំ	3	ថវិកាជាតិ	MRD	2020	3	0
5	030	ពងទឹក	៣៣ វត្តភ្នំលាវ សេះស ព្រែកតានេន	6,000	4	430308	1163747	429057	1160278	ល្បាយកំទេចថ្មភ្នំ	1	ថវិកាជាតិ	មន្ទីរអភិវឌ្ឍន៍ជនបទ	2019	8	3
6	031	ពងទឹក	អូរដូង រថភ្លើង	2,600	4	432761	1164645	432769	1166686	ល្បាយកំទេចថ្មភ្នំ	2	ថវិកាជាតិ	មន្ទីរអភិវឌ្ឍន៍ជនបទ	2017	1	0
7	032	ពងទឹក	ភូមិភ្នំលាវ	565	4	431007	1163633	430687	1163883	ក្រូសក្រហម	4	ថវិកាជាតិ	ឃុំ	2006	0	0
8	033	ពងទឹក	អំណោយ ឈ. ឧកែ គីមយ៉ាន	8,600	5	428107	1164245	433310	1169283	ល្បាយកំទេចថ្មភ្នំ	3	ថវិកាជាតិ	មន្ទីរអភិវឌ្ឍន៍ជនបទ	2013	2	0
9	034	ពងទឹក	ភូមិអន្តងស	2,800	4	433230	1167532	431045	1167400	ល្បាយកំទេចថ្មភ្នំ	3	សប្បុរសជន	សប្បុរសជន	2018	2	0
10	035	ពងទឹក	អន្តងស	3,800	4	429692	1167723	433191	1166808	ល្បាយកំទេចថ្មភ្នំ	3	ថវិកាជាតិ	MRD	2016	4	0
11	036	ពងទឹក	ភ្នំទ្រូងអណ្តើក	1,800	4	434212	1165082	435343	1165456	ក្រូសក្រហម	3	សប្បុរសជន	សប្បុរសជន	2011	1	0
12	037	ពងទឹក	កណ្តាលទួល	2,500	4	434603	1165177	434365	1162857	ល្បាយកំទេចថ្មភ្នំ	3	សប្បុរសជន	សប្បុរសជន	2011	0	0
13	038	ពងទឹក	អំណោយ ឈ. ឧចម ប្រសិទ្ធិ	2,100	4	434317	1162872	433998	1160966	ល្បាយកំទេចថ្មភ្នំ	3	សប្បុរសជន	សប្បុរសជន	2009	1	0
14	039	ពងទឹកអង្កោល	៣៣ព្រៃតាកុយ-១៣៣២អង្កោល	8,000	4	433011	1164693	433351	1159348	ល្បាយកំទេចថ្មភ្នំ	1	ថវិកាជាតិ	មន្ទីរអភិវឌ្ឍន៍ជនបទ	2019	4	2
15	040	ពងទឹក	រនេស	1,700	4	432435	1164524	431892	1165983	ក្រូសក្រហម	3	ថវិកាជាតិ	មន្ទីរអភិវឌ្ឍន៍ជនបទ	2011	1	0
16	041	អង្កោល	ឆ្នេរ-អង្កោល	1,600	4	432234	1156743	433428	1157240	ក្រូសក្រហម	3	ថវិកាជាតិ	មូលនិធិស្រុក	2019	1	0
17	042	អង្កោល	តាពឹងអង្កោល	5,200	4	434002	1157420	435217	1156847	ល្បាយកំទេចថ្មភ្នំ	2	ថវិកាជាតិ	ឃុំ	2010	3	0
18	043	អង្កោល	1332-ស្រែយ៉ុល	2,700	4	432519	1160091	431211	1158281	ក្រូសក្រហម	3	ថវិកាជាតិ	ឃុំ	2010	3	0



ល.រ	លេខយោង	ឃុំ/សង្កាត់	ឈ្មោះផ្លូវ	ប្រវែង(ម)	ទទឹង (ម)	និយាមកា				ប្រភេទកម្រាល	ប្រភេទ	ប្រភពថវិកា	អនុវត្តដោយ	ឆ្នាំជួសជុល	សំណង់សិល្បកម្ម	
						ចំណុចដើមផ្លូវ		ចំណុចចុងផ្លូវ							លូ	ស្ពាន
						x	y	x	y							
19	044	អង្កេល	អំពែង-ស្រែយ៉ុល	950	4	431403	1160177	431402	1159293	ក្រួសក្រហម	4	ថវិកាជាតិ	ឃុំ	2011	0	0
20	046	ពងទឹក	ភូមិចំការបី	1,600	4	433317	1169281	433522	1170768	ក្រួសក្រហម	3	ថវិកាជាតិ	ឃុំ	2010	1	0
21	047	ពងទឹក	ភូមិចំការបី	2,000	4	433764	1170713	433566	1168772	ក្រួសក្រហម	4	ថវិកាជាតិ	ឃុំ	2010	0	0
22	048	ពងទឹក	ភូមិព្រៃតាកុយ	848	4	433469	1164753	433416	1163959	ក្រួសក្រហម	4	ថវិកាជាតិ	ឃុំ	2011	0	0
23	049	ពងទឹក	ចំការបី	415	4	431589	1169295	431667	1168928	ក្រួសក្រហម	4	សប្បុរសជន	សប្បុរសជន	2005	0	0
24	050	ពងទឹក	ចំការបី	812	4	431871	1167940	432012	1168717	ដីស	4	សប្បុរសជន	សប្បុរសជន	1995	0	0
25	051	ពងទឹក	ចំការបី	1,500	6	432293	1168977	432210	1167536	ក្រួសក្រហម	4	សប្បុរសជន	សប្បុរសជន	2007	0	0
26	052	ពងទឹក	33 អូរដូង	1,200	4	432738	1164617	432298	1163862	ក្រួសក្រហម	4	រាជរដ្ឋាភិបាល	ឃុំ	2014	2	0
27	053	ពងទឹក	សាលាបឋមសិក្សាត្រពាំងឈូក	1,200	4	429541	1163480	429514	1162361	ដីស	3	ថវិកាជាតិ	មូលនិធិឃុំ	2014	1	0
28	055	អង្កេល	ព្រែកតានេន	915	4	420141	1159446	420255	1160306	ដីស	4	ថវិកាជាតិ	ឃុំ	2013	0	0
29	057	ពងទឹក អង្កេល	សោម-វត្តព្រៃតាកុយ-1332 អង្កេល	6,300	4	431184	1163210	432164	1160633	ល្បាយកំទេច ថ្មភ្នំ	2	រាជរដ្ឋាភិបាល	ឃុំ	2020	13	0
30	058	ពងទឹក	ព្រៃតាកុយ	680	4	435262	1161829	435723	1161651	ដីស	4	រាជរដ្ឋាភិបាល	ឃុំ	2015	3	0
31	059	អង្កេល	ទំនប់កោះសោម 1332អង្កេល	4,000	4	431225	1161755	432136	1159433	ល្បាយកំទេច ថ្មភ្នំ	2	រាជរដ្ឋាភិបាល	MRD	2018		
32	061	ពងទឹក	ចំការស្វាយ	6,000	4	0430875	1169363	0431050	1174865	ក្រួសក្រហម	4	រាជរដ្ឋាភិបាល	សប្បុរសជន	1998	0	0
33	062	ពងទឹក	ភូមិចំការចេក	1,300	4	433624	1166492	434881	1166834	ល្បាយកំទេច ថ្មភ្នំ	3	មូលនិធិឃុំ	ឃុំ	2013	2	0
34	063	អង្កេល	1332 វត្តភ្នំពោន	6,000	4	432075	1160753	428946	1162293	ក្រួសក្រហម	3	រាជរដ្ឋាភិបាល	MRD	2011	7	1
35	064	អង្កេល	បឋមសិក្សា ហស កោះសោម	1,200	4	432586	1163364	432553	1162184	ក្រួសក្រហម	4	សប្បុរសជន	សប្បុរសជន	2017	0	0
36	065	ពងទឹក អង្កេល	33 កោះសោម	2,500	4	432937	1164683	432877	1162217	ដីស	3	រាជរដ្ឋាភិបាល	ឃុំ	2015	0	0
37	067	អង្កេល	1332-អំពែង	1,500	4	0431718	1161151	0431700	1159654	ក្រួសក្រហម	3	រាជរដ្ឋាភិបាល	សប្បុរសជន	2000	1	0
សរុប				113,085											71	7

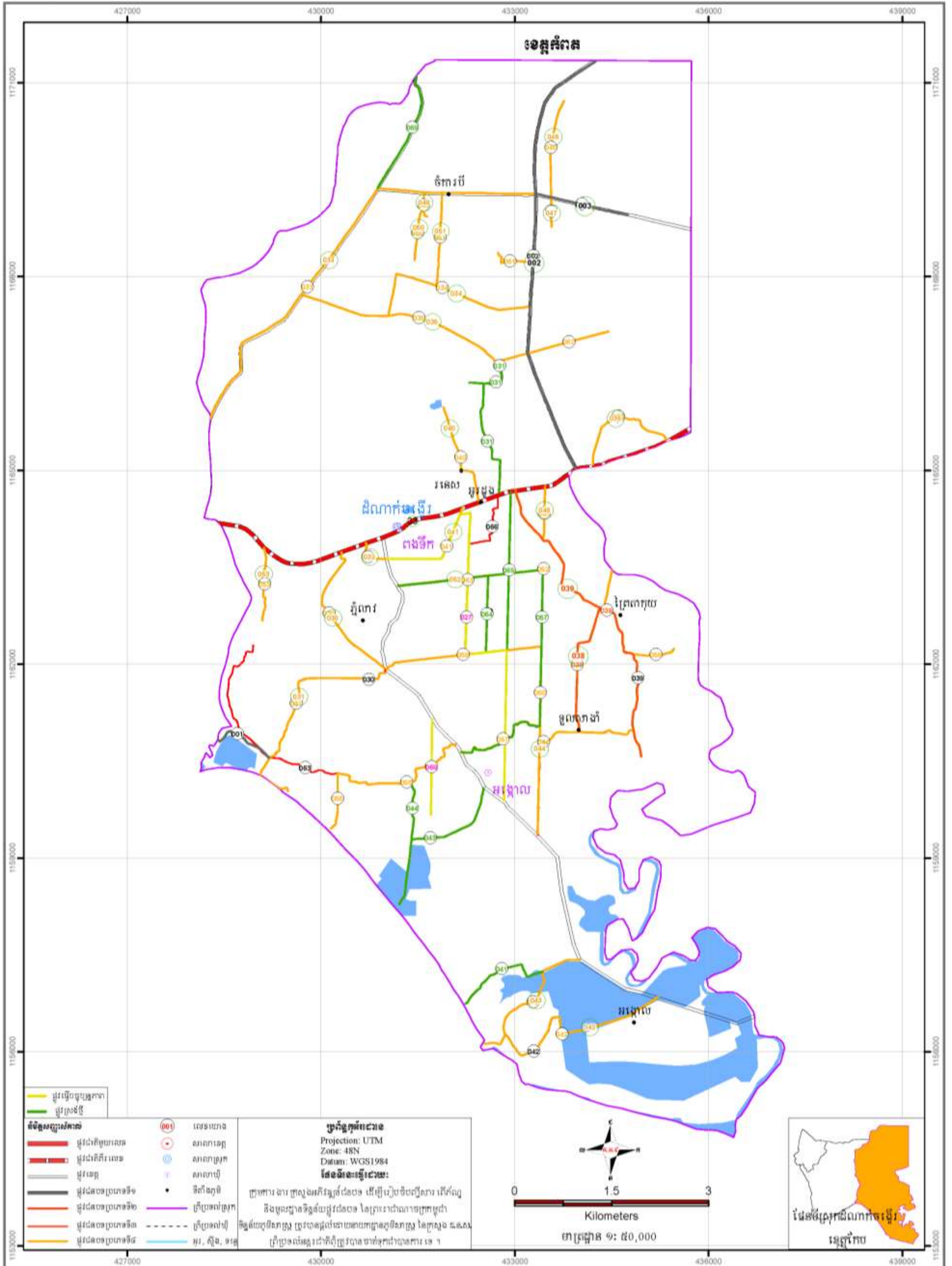


ប្រភេទកម្រៃ និងប្រតិបត្តិការប្រតិបត្តិការ និងប្រតិបត្តិការប្រតិបត្តិការ





# ផែនទីផ្លូវជនបទក្រុងដំណាក់ចម្រើរ





# ២៣០២-ក្រុមជំនុំជម្រះ



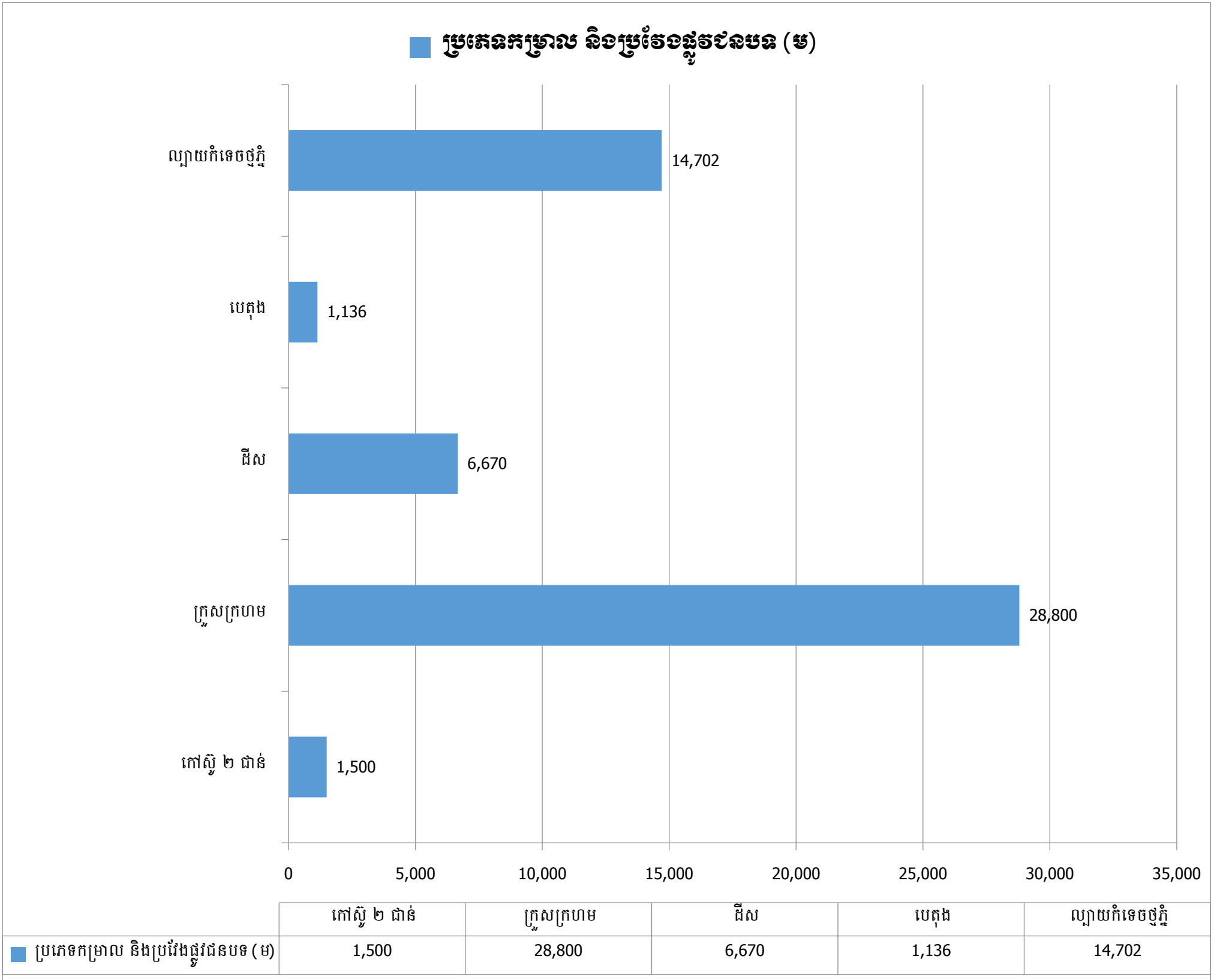
**តារាងលទ្ធផលសារពើភ័ណ្ណផ្លូវជនបទ ២០១០-២០២០ ក្រុងកែប**

ល.រ	លេខយោង	ឃុំ/សង្កាត់	ឈ្មោះផ្លូវ	ប្រវែង(ម)	ទទឹង(ម)	និយាមកា				ប្រភេទកម្រាល	ប្រភេទ	ប្រភពថវិកា	អនុវត្តដោយ	ឆ្នាំជួសជុល	សំណង់សិល្បកម្ម	
						ចំណុចដើមផ្លូវ		ចំណុចចុងផ្លូវ							លូ	ស្ពាន
						x	y	x	y							
1	001	កែប	មន្ទីរព័ត៌មាន- វត្តភ្នំពោន	2,350	4	426957	1161665	428704	1161004	ដីស	2	ថវិកាជាតិ	MRD	2018	2	0
2	004	កែប	សាលាសង្កាត់ កែប	677	4	425878	1160006	426523	1159991	ក្រូសក្រហម	4	ថវិកាជាតិ	សង្កាត់	2009	2	0
3	005	កែប	ចង្កាចទឹក	2,100	4	426894	1161587	425552	1162209	ល្បាយកំទេច ថ្មភ្នំ	3	ថវិកាជាតិ	សង្កាត់	1990	1	0
4	006	អូរក្រសារ	ភ្នំសរសៀ ដំណាក់ចំបក់	2,400	4	421797	1168281	421430	1170144	ក្រូសក្រហម	3	ថវិកាជាតិ	សង្កាត់	2014	2	1
5	007	កែប	ភូមិកែវក្រសាំង	392	4	427048	1161824	426673	1161915	ក្រូសក្រហម	4	ថវិកាជាតិ	សង្កាត់	2007	1	0
6	008	កែប	ភូមិកែវក្រសាំង	1,850	4	427085	1162092	426372	1162108	ល្បាយកំទេច ថ្មភ្នំ	3	ថវិកាជាតិ	សង្កាត់	2010	1	0
7	009	កែប	ភូមិកែវក្រសាំង	802	4	426940	1162713	426331	1162530	ល្បាយកំទេច ថ្មភ្នំ	4	ថវិកាជាតិ	សង្កាត់	2013	0	0
8	010	កែប	សាលាកែវ ក្រសាំង	1,250	4	426593	1163273	425893	1162564	ល្បាយកំទេច ថ្មភ្នំ	4	ថវិកាជាតិ	MRD	2013	0	0
9	011	ព្រៃធំ	ចាងណាង	920	4	422422	1164745	422117	1164216	ដីស	4	ថវិកាជាតិ	មូលនិធិឃុំ	1998	0	0
10	012	ព្រៃធំ	33 -33A វត្ត អង្គភ្នំតូច	2,450	4	423585	1165784	422441	1164755	ក្រូសក្រហម	3	ថវិកាជាតិ	សង្កាត់	2007	3	0
11	013	ព្រៃធំ	ភូមិថ្មី	422	4	422457	1163781	422038	1163745	ក្រូសក្រហម	4	ថវិកាជាតិ	សង្កាត់	2012	0	0
12	014	ព្រៃធំ	ភ្នំព្រួស	3,500	4	422450	1164140	424953	1165622	ល្បាយកំទេច ថ្មភ្នំ	3	ថវិកាជាតិ	មន្ទីរអភិវឌ្ឍន៍ជនបទ	2012	5	0
13	015	ព្រៃធំ	៣៣- សុខុមាល គ្លីនិក	4,000	4	0424053	1165748	0425098	1165600	ក្រូសក្រហម	3	រាជរដ្ឋាភិបាល	MRD	2019	4	0
14	016	ព្រៃធំ	ដំណាក់ចង្កើរ វិទ្យាល័យចំការ ដូង	2,500	4	426689	1164502	427630	1164318	ក្រូសក្រហម	3	ថវិកាជាតិ	សង្កាត់	2009	4	0
15	017	កែប	ចំការដូង	766	4	427832	1164274	427797	1163518	ក្រូសក្រហម	4	សប្បុរសជន	សប្បុរសជន	2007	0	0
16	018	សង្កាត់កែប	មន្ទីរអភិវឌ្ឍន៍ ជនបទ	1,500	8	425173	1159897	426142	1160436	កៅស៊ូ ២ ជាន់	3	ថវិកាជាតិ	សាលាខេត្ត	2018	1	0
17	019	កែប	ភូមិកែប	575	6	425789	1159698	426295	1159511	បេតុង	4	ថវិកាជាតិ	សាលាខេត្ត	2019	1	0
18	020	កែប	វិហារចៅកុង	561	6	425734	1159411	425898	1159121	បេតុង	4	ថវិកាជាតិ	សាលាខេត្ត	2018	1	0
19	021	ព្រៃធំ	ភូមិថ្មី	663	4	422255	1160617	422654	1160892	ក្រូសក្រហម	4	សប្បុរសជន	សប្បុរសជន	2008	0	0
20	022	ព្រៃធំ	ភូមិថ្មី	530	5	422528	1162172	422019	1162216	ក្រូសក្រហម	4	សប្បុរសជន	សប្បុរសជន	2009	0	0
21	023	អូរក្រសារ	ភូមិអូរក្រសារ	2,100	4	420329	1168027	419068	1168362	ដីស	3	ថវិកាជាតិ	ឃុំ	1999	2	0
22	024	អូរក្រសារ	ភូមិអូរក្រសារ	1,300	4	420678	1167749	420229	1166716	ដីស	3	ថវិកាជាតិ	ឃុំ	2006	1	0
23	025	អូរក្រសារ	៣៣ព្រែក ក្រសារ- ៣៣A ផ្សារសេះស	2,900	4	421330	1167280	422393	1166066	ល្បាយកំទេច ថ្មភ្នំ	3	ថវិកាជាតិ	មន្ទីរអភិវឌ្ឍន៍ជនបទ	2019	3	1

ល.រ	លេខយោង	ឃុំ/សង្កាត់	ឈ្មោះផ្លូវ	ប្រវែង(ម)	ទទឹង (ម)	និយាមកា				ប្រភេទកម្រាល	ប្រភេទ	ប្រភពថវិកា	អនុវត្តដោយ	ឆ្នាំជួសជុល	សំណង់សិល្បកម្ម	
						ចំណុចដើមផ្លូវ		ចំណុចចុងផ្លូវ							ជុំ	ស្ពាន
						x	y	x	y							
24	026	អូរក្រសារ	33វត្តចរិយាវង្ស -ដំណាក់ចំបក់	5,500	4	422142	1166730	420585	1169944	ក្រូសក្រហម	1	ថវិកាជាតិ	ឃុំ	2011	11	2
25	029	អូរក្រសារ	សេះស ទំនប់ ព្រៃធំ	1,100	4	422522	1166248	423191	1166722	ល្បាយកំទេច ថ្មភ្នំ	4	ថវិកាជាតិ	ឃុំ	2010	0	0
26	045	កែប	33Aវត្តកែវ ក្រសាំង-33	1,200	4	426405	1163595	426891	1164400	ល្បាយកំទេច ថ្មភ្នំ	3	ថវិកាជាតិ	មន្ទីរអភិវឌ្ឍន៍ ជនបទ	2011	0	1
27	054	អូរក្រសារ	ភ្នំសៀ ព្រៃធំ	2,900	4	421585	1167710	424207	1167890	ក្រូសក្រហម	3	សប្បុរសជន	ឃុំ	2017	6	0
28	056	អូរក្រសារ	ទំនប់ព្រៃធំ-ផ្លូវ រថភ្លើង	2,600	3	424089	1166646	423473	1168375	ក្រូសក្រហម	3	ថវិកាជាតិ	ធនធាន	2017	0	1
29	060	ព្រៃធំ	វត្តសត្វ អង្គ ព្រៃធំ	1,300	4	424970	1167072	424990	1168069	ក្រូសក្រហម	4	សប្បុរសជន	សប្បុរសជន	2018	4	0
30	066	អូរក្រសារ	33 សេះស ទំនប់អូរក្រសារ	1,700	4	422528	1166260	422775	1167840	ក្រូសក្រហម	3	រាជរដ្ឋាភិបាល	MRD	2017	2	1
			សរុប	52,808											57	7
			សរុបរួម	165,893											128	14



ក្រាហ្វិកប្រភេទកម្រាល និងប្រវែងផ្លូវជនបទក្រុងកែប







## ប្រភេទកម្រាល និងប្រវែងផ្លូវជនបទខេត្តកែប ឆ្នាំ ២០២០

ល.រ	ប្រភេទកម្រាល	ប្រវែង (គ.ម)
១	កោសិ្ទ ១ ជាន់	
២	កោសិ្ទ ២ ជាន់	3.000
៣	បេតុង	1.136
៤	គ្រួសក្រហម	67.378
៥	ល្បាយគ្រួសអាចម៍ផ្កាយ	
៦	ល្បាយកំទេចថ្មក្តី	81.602
៧	ដីស	12.777
៨	ខ្សាច់ក្តី	
៩	ផ្សេងៗ	
	<b>សរុប</b>	<b>165.893</b>

### ក្រសួងអភិវឌ្ឍន៍ជនបទ

អាសយដ្ឋាន កាច់ជ្រុងផ្លូវលេខ ១៦៩ និងមហាវិថីសហព័ន្ធរុស្ស៊ី រាជធានីភ្នំពេញ ទូរស័ព្ទ (855) 23 884 639

ទូរសារ (855) 23 881 615 ប្រអប់សំបុត្រ 2016 គេហទំព័រ [www.mrd.gov.kh](http://www.mrd.gov.kh) អ៊ីមែល [info@mrd.gov.kh](mailto:info@mrd.gov.kh)