



# ព្រះរាជាណាចក្រកម្ពុជា ជាតិ សាសនា ព្រះមហាក្សត្រ

ក្រសួងសុខាភិបាល

## ទិន្នន័យសារពើភ័ណ្ឌផ្លូវជលបទខេត្តកោះកុង



បោះពុម្ពលើកទី ២  
ខែ សីហា ឆ្នាំ ២០២០

# បុព្វកថា

ការអភិវឌ្ឍប្រទេសជាតិ ក្រោមការដឹកនាំប្រកបដោយគតិបណ្ឌិត និងចក្ខុវិស័យវែងឆ្ងាយរបស់ **សម្តេចអគ្គមហាសេនាបតីតេជោ ហ៊ុន សែន នាយករដ្ឋមន្ត្រី នៃព្រះរាជាណាចក្រកម្ពុជា** បានកំណត់យកវិស័យអាទិភាពបួនគឺ ផ្លូវ ទឹក ភ្លើង និងមនុស្ស។ ចាប់ពីនីតិកាលទី ៦ មកអាទិភាពទាំងបួនត្រូវបានផ្លាស់ប្តូរលំដាប់នៃសារៈសំខាន់ទៅជា **មនុស្ស ផ្លូវ ភ្លើង និងទឹក** ដើម្បីផ្តល់អាទិភាពទីមួយទៅលើមនុស្ស និងនៅតែបន្តផ្តោតការយកចិត្តទុកដាក់ទៅលើ **ផ្លូវ ភ្លើង និងទឹក** ដែលក្នុងយុទ្ធសាស្ត្របន្តជំរុញការអភិវឌ្ឍសេដ្ឋកិច្ច និងសង្គមកិច្ច ស្របទៅតាមដំណាក់កាល និងស្ថានភាពជាក់ស្តែង ដែលបាននិងកំពុងធ្វើឱ្យសេដ្ឋកិច្ចមានកំណើនខ្ពស់ប្រកបដោយចីរភាព ហើយសង្គមជាតិមានការរីកចម្រើនគួរជាទីមោទនៈ។

ក្រសួងអភិវឌ្ឍន៍ជនបទ ដែលជាស្ថាប័នមានសមត្ថកិច្ចក្នុងការងារអភិវឌ្ឍន៍ជនបទ ពិសេសក្នុងការស្ថាបនា ការស្តារឡើងវិញ ការថែទាំ និងការជួសជុលហេដ្ឋារចនាសម្ព័ន្ធរូបវន្តគមនាគមន៍ជនបទ បាននិងកំពុងធ្វើឱ្យមានការប្រែប្រួលទាំងបរិមាណ និងគុណភាពក្នុងអត្រាគ្របដណ្តប់ប្រមាណ ៧៤% នៃផ្លូវថ្នល់ទូទាំងព្រះរាជាណាចក្រកម្ពុជា។ ផ្លូវជនបទ និងសំណង់សិល្បកម្ម បានដើរតួនាទីយ៉ាងសំខាន់ប្រកបដោយយុទ្ធសាស្ត្រក្នុងការធ្វើដំណើរ ការដឹកជញ្ជូន និងចរាចរណ៍បែងចែកកសិផលក៏ដូចជាទំនិញគ្រប់ប្រភេទនៅតាមតំបន់ជនបទ និងទូទាំងប្រទេស។ ជាក់ស្តែងការកែលម្អ ឬលើកកម្រិតផ្លូវជនបទពីផ្លូវដីទៅជាផ្លូវក្រាលក្រួស ក្រោម ពីផ្លូវក្រាលក្រួសក្រោម ទៅជាផ្លូវក្រាលកៅស៊ូ និងផ្លូវក្រាលបេតុង គឺមិនត្រឹមតែបង្កលក្ខណៈងាយស្រួលដល់ការធ្វើដំណើររបស់ប្រជាពលរដ្ឋប៉ុណ្ណោះទេ ថែមទាំងបានកាត់បន្ថយពេលវេលា និងកាត់បន្ថយចំណាយទៀតផង។ លើសពីនេះទៅទៀត ប្រព័ន្ធផ្លូវគមនាគមន៍ជនបទ បាននិងកំពុងរួមចំណែកបង្កើនប្រាក់ចំណូលលើកកម្ពស់ជីវភាព និងកាត់បន្ថយភាពក្រីក្ររបស់ប្រជាពលរដ្ឋជនបទប្រកបដោយសមធម៌ និងបរិយាប័ន្ន។ សរុបមកនាពេលបច្ចុប្បន្ននេះ ផ្លូវជនបទកំពុងដើរតួនាទីយ៉ាងសំខាន់ក្នុងលំហូរនៃធាតុចូលនិងធាតុចេញរបស់តំបន់ជនបទ និងបម្រើដោយផ្ទាល់នូវសកម្មភាពសេដ្ឋកិច្ច។ ម្យ៉ាងទៀត ផ្លូវជនបទបាននិងកំពុងបង្កលក្ខណៈងាយស្រួលដល់ការធ្វើដំណើរ ការប្រាស្រ័យទាក់ទងគ្នារវាងប្រជាជនគ្រប់ច្រកល្អក គ្រប់រដូវកាល សម្រួលគ្រប់សកម្មភាពសង្គមកិច្ច ក៏ដូចជាបង្កើនទីជនបទឱ្យនៅជិតគ្នា និងទីប្រជុំជន។

សៀវភៅទិន្នន័យសារពើភ័ណ្ឌផ្លូវជនបទទូទាំងប្រទេស ត្រូវបានបោះពុម្ពជាលើកដំបូងនៅឆ្នាំ ២០១៤ ក្រោយពីការចុះបញ្ជីសារពើភ័ណ្ឌផ្លូវជនបទតាមប្រព័ន្ធព័ត៌មានវិទ្យាត្រូវបានបង្កើត និងដាក់ឱ្យប្រើប្រាស់ និងធ្វើបច្ចុប្បន្នភាពប្រចាំខែ ដោយក្រុមការងារធ្វើបច្ចុប្បន្នភាពការគ្រប់គ្រងផ្លូវជនបទ។ ស្របតាមគោលការណ៍ធ្វើបច្ចុប្បន្នភាព សៀវភៅទិន្នន័យសារពើភ័ណ្ឌផ្លូវជនបទទូទាំងប្រទេស ត្រូវបានរៀបចំចងក្រង និងបោះពុម្ពរៀងរាល់ប្រាំឆ្នាំម្តង។ សៀវភៅទិន្នន័យសារពើភ័ណ្ឌផ្លូវជនបទទូទាំងប្រទេស ឆ្នាំ ២០២០ នេះ គឺជាការធ្វើបច្ចុប្បន្នភាពលើកទីមួយទៅលើការបោះពុម្ពដំបូងនៅឆ្នាំ ២០១៤ ដោយត្រូវបានរៀបចំចងក្រងបោះពុម្ពជាពីរប្រភេទផ្សេងគ្នាគឺ **"ទិន្នន័យសារពើភ័ណ្ឌផ្លូវជនបទទូទាំងប្រទេស"** ដែលរួមមានទិន្នន័យសរុបទាំង ២៥ រាជធានី ខេត្ត និង **"ទិន្នន័យសារពើភ័ណ្ឌផ្លូវជនបទរាជធានី ខេត្ត"** ដែលមានតែទិន្នន័យសម្រាប់រាជធានី ខេត្ត តែមួយប៉ុណ្ណោះ។

ការធ្វើបច្ចុប្បន្នភាពលើកនេះ ត្រូវបានផ្តោតជាសំខាន់ទៅលើវឌ្ឍនភាពនៃទិន្នន័យផ្លូវជនបទទូទាំងប្រទេសដែលស្ថិតក្រោមសមត្ថកិច្ចរបស់ក្រសួងអភិវឌ្ឍន៍ជនបទដែលរួមមាន៖ **ប្រភេទទី១** ជាផ្លូវដែលភ្ជាប់ពីផ្លូវជាតិ ផ្លូវខេត្ត ឆ្ពោះទៅកាន់ទីរួមក្រុង ស្រុក ខណ្ឌ និងផ្លូវដែលភ្ជាប់ពីទីរួមក្រុង ស្រុក ខណ្ឌ ឆ្ពោះទៅកាន់ទីរួមក្រុង ស្រុក ខណ្ឌ **ប្រភេទទី២** ជាផ្លូវដែលភ្ជាប់ពីទីរួមក្រុង ស្រុក ខណ្ឌ ឆ្ពោះទៅកាន់ទីប្រជុំជនឃុំ សង្កាត់ **ប្រភេទទី៣** ជាផ្លូវដែលភ្ជាប់ពីទីប្រជុំជនឃុំ សង្កាត់ ឆ្ពោះទៅកាន់ទីប្រជុំជនឃុំ សង្កាត់ និង**ប្រភេទទី៤** ជាផ្លូវដែលភ្ជាប់ពីទីប្រជុំជនឃុំ សង្កាត់ ឆ្ពោះទៅកាន់ទីប្រជុំជនភូមិ ផ្លូវដែលភ្ជាប់ពីទីប្រជុំជនភូមិ ឆ្ពោះទៅកាន់ទីប្រជុំជនភូមិ និងផ្លូវក្នុងភូមិ។ ទន្ទឹមនឹងនេះ ក្នុងគោលដៅកំណត់ឱ្យបានច្បាស់លាស់នូវប្រភេទនៃខ្សែផ្លូវជនបទនីមួយៗ ក្រុមការងារបានរៀបចំបង្កើតប្រព័ន្ធគ្រប់គ្រង និងធ្វើបច្ចុប្បន្នភាពទិន្នន័យផ្លូវជនបទតាមប្រព័ន្ធព័ត៌មានភូមិសាស្ត្រ (Geographic Information System) និងបានបោះពុម្ពផែនទីខ្សែផ្លូវជនបទតាមបណ្តាក្រុង ស្រុក ខណ្ឌទាំង ២០៣ នៃរាជធានី ខេត្ត ទូទាំងប្រទេស។

ក្នុងនាមក្រសួងអភិវឌ្ឍន៍ជនបទ ខ្ញុំសូមវាយតម្លៃខ្ពស់ និងថ្លែងអំណរគុណ ចំពោះក្រុមការងារធ្វើបច្ចុប្បន្នភាពការគ្រប់គ្រងផ្លូវជនបទតាមប្រព័ន្ធព័ត៌មានវិទ្យានៃក្រសួងអភិវឌ្ឍន៍ជនបទ ដែលដឹកនាំដោយ **ឯកឧត្តម ភួង សោភា** រដ្ឋលេខាធិការក្រសួងអភិវឌ្ឍន៍ជនបទ និងមន្ទីរអភិវឌ្ឍន៍ជនបទរាជធានី ខេត្តទាំងអស់ដែលបានខិតខំប្រឹងប្រែងយកអស់កម្លាំងកាយចិត្តក្នុងការចុះប្រមូល និងបញ្ចូលទិន្នន័យទៅក្នុងប្រព័ន្ធព័ត៌មានវិទ្យា ដើម្បីធ្វើបច្ចុប្បន្នភាព និងរៀបចំបោះពុម្ពសៀវភៅទិន្នន័យសារពើភ័ណ្ឌនេះ រហូតសម្រេចបានជោគជ័យតាមការគ្រោងទុក។ ជាមួយគ្នានេះ ខ្ញុំក៏សូមថ្លែងអំណរគុណយ៉ាងជ្រាលជ្រៅផងដែរចំពោះ **ឯកឧត្តម លោកជំទាវ លោក លោកស្រី** ជាថ្នាក់ដឹកនាំ និងគ្រប់អង្គការព័ន្ធនៃក្រសួងអភិវឌ្ឍន៍ជនបទទាំងអស់ ដែលបានរួមចំណែកជួយពិនិត្យ និងផ្តល់យោបល់កែលម្អប្រកបដោយស្មារតីទទួលខុសត្រូវខ្ពស់ និងបណ្តាដៃគូអភិវឌ្ឍន៍នានា ដែលបានផ្តល់កិច្ចសហប្រតិបត្តិការដ៏ល្អប្រសើរ ក្នុងការរួមចំណែកធ្វើឱ្យក្រសួងសម្រេចបាននូវសមិទ្ធផលដ៏មានសារៈសំខាន់នេះ។

ខ្ញុំសង្ឃឹមយ៉ាងមុតមាំថា សៀវភៅទិន្នន័យសារពើភ័ណ្ឌនេះនឹងក្លាយជាឧបករណ៍ដ៏មានសារៈសំខាន់ និងជាមូលដ្ឋានសម្រាប់ការរៀបចំគោលនយោបាយផែនការយុទ្ធសាស្ត្រអភិវឌ្ឍន៍ និងការគ្រប់គ្រងហេដ្ឋារចនាសម្ព័ន្ធគមនាគមន៍របស់អង្គការក្រោមឱវាទក្រសួងអភិវឌ្ឍន៍ជនបទ។ ទន្ទឹមនឹងនេះ ក្រសួង ស្ថាប័នពាក់ព័ន្ធ ក្នុងវិស័យផ្លូវថ្នល់ និងរដ្ឋបាលថ្នាក់ក្រោមជាតិ ដៃគូអភិវឌ្ឍន៍ ព្រមទាំងអង្គការសង្គមស៊ីវិល អាចយកទៅប្រើប្រាស់តាមតម្រូវការចាំបាច់ ដើម្បីជាប្រយោជន៍ដល់ប្រជាពលរដ្ឋ និងសង្គមជាតិ។

ថ្ងៃព្រហស្បតិ៍ ៩ ខែ ខែ ខ្សែ ខ្សែ ឆ្នាំ ២០២០ ទោ ស័ក ព.ស. ២៥៦៤  
រាជធានីភ្នំពេញ ថ្ងៃទី ១៣ ខែ សីហា ឆ្នាំ ២០២០

  
**បណ្ឌិតសភាចារ្យ ស៊ីម ស៊ីថា**



# សេចក្តីផ្តើម

សៀវភៅទិន្នន័យសារពើភ័ណ្ឌផ្លូវជនបទទូទាំងប្រទេស បានបោះពុម្ពជាលើកដំបូងនៅឆ្នាំ ២០១៤។ ការចុះបញ្ជីសារពើភ័ណ្ឌផ្លូវជនបទតាមប្រព័ន្ធព័ត៌មានវិទ្យា ត្រូវបានរៀបចំឡើង និងធ្វើបច្ចុប្បន្នភាពប្រចាំខែដោយក្រុមការងាររៀបចំបញ្ជីសារពើភ័ណ្ឌ និងប្រមូលទិន្នន័យផ្លូវជនបទ នៃព្រះរាជាណាចក្រកម្ពុជា ដែលបានបង្កើត ឡើងក្នុងឆ្នាំ ២០១០។ តាមគោលការណ៍ច្បាប់ សៀវភៅទិន្នន័យសារពើភ័ណ្ឌផ្លូវជនបទទូទាំងប្រទេស ត្រូវបានបោះពុម្ពរៀងរាល់ប្រាំឆ្នាំម្តង ដោយនៅក្នុងឆ្នាំ ២០២០ នេះ គឺជាការធ្វើបច្ចុប្បន្នភាពលើកទីមួយទៅលើការបោះពុម្ពដំបូងនាឆ្នាំ ២០១៤ ដោយក្រុមការងារធ្វើបច្ចុប្បន្នភាពការគ្រប់គ្រងផ្លូវជនបទតាមប្រព័ន្ធព័ត៌មានវិទ្យា របស់ក្រសួងអភិវឌ្ឍន៍ជនបទ។

ការធ្វើបច្ចុប្បន្នភាពផ្លូវជនបទលើកនេះ ត្រូវបានពង្រីកវិសាលភាពគ្របដណ្តប់ទូទាំងប្រទេស និងបង្កើនបានភាពគ្រប់ជ្រុងជ្រោយដែលមានលក្ខណៈលម្អិត ដល់គ្រប់ភូមិ ហើយគុណភាពផ្លូវជនបទក៏ត្រូវបានកែលម្អ ឬលើកកម្រិតពីប្រភេទផ្លូវដីទៅជាផ្លូវក្រាលក្រួសក្រហម ពីផ្លូវក្រាលក្រួសក្រហមទៅជាផ្លូវក្រាលកៅស៊ូ និងផ្លូវក្រាលបេតុង។ ប្រវែងផ្លូវត្រូវបានកើនឡើងគួរឱ្យកត់សម្គាល់ ពោលគឺផ្លូវជនបទដែលមានប្រវែង ៣៩,៧១១.០០ គ.ម នៅឆ្នាំ ២០១៤ ត្រូវបានកើនឡើង ដល់ ៤៧,៩១៩.៥៣១ គ.ម នៅក្នុងអំឡុងខែមករា ឆ្នាំ ២០២០។

ដូចមាននៅក្នុងសៀវភៅទិន្នន័យសារពើភ័ណ្ឌដែលបានបោះពុម្ពលើកដំបូងដែរ ផ្លូវជនបទដែលស្ថិតក្រោមសមត្ថកិច្ចរបស់ក្រសួងអភិវឌ្ឍន៍ជនបទ ត្រូវបាន រក្សាជាប្រភេទដដែល៖ **ប្រភេទទី១** ជាផ្លូវដែលភ្ជាប់ពីផ្លូវជាតិ ផ្លូវខេត្ត ឆ្ពោះទៅកាន់ទីរួមក្រុង ស្រុក ខណ្ឌ និងផ្លូវដែលភ្ជាប់ពីទីរួមក្រុង ស្រុក ខណ្ឌ ឆ្ពោះទៅកាន់ ទីរួមក្រុង ស្រុក ខណ្ឌ **ប្រភេទទី២** ជាផ្លូវដែលភ្ជាប់ពីទីរួមក្រុង ស្រុក ខណ្ឌ ឆ្ពោះទៅកាន់ទីប្រជុំជនឃុំ សង្កាត់ **ប្រភេទទី៣** ជាផ្លូវដែលភ្ជាប់ពីទីប្រជុំជនឃុំ សង្កាត់ ឆ្ពោះទៅកាន់ទីប្រជុំជនឃុំ សង្កាត់ និង**ប្រភេទទី៤** ជាផ្លូវដែលភ្ជាប់ពីទីប្រជុំជនឃុំ សង្កាត់ ឆ្ពោះទៅកាន់ទីប្រជុំជនភូមិ ផ្លូវដែលភ្ជាប់ពីទីប្រជុំជនភូមិឆ្ពោះទៅកាន់ ទីប្រជុំជនភូមិ និងផ្លូវក្នុងភូមិ។ ទន្ទឹមនឹងនេះ ក្នុងគោលដៅកំណត់ឱ្យបានច្បាស់លាស់នូវប្រភេទខ្សែផ្លូវជនបទនីមួយៗ ក្រុមការងារបានរៀបចំបង្កើតប្រព័ន្ធគ្រប់គ្រង និងធ្វើបច្ចុប្បន្នភាពទិន្នន័យផ្លូវជនបទតាមប្រព័ន្ធព័ត៌មានភូមិសាស្ត្រ (Geographic Information System) និងបានបោះពុម្ពផែនទីខ្សែផ្លូវជនបទតាមបណ្តាក្រុង ស្រុក ខណ្ឌទាំង ២០៣ នៃរាជធានី ខេត្តទូទាំងប្រទេស។

សៀវភៅទិន្នន័យសារពើភ័ណ្ឌផ្លូវជនបទទូទាំងប្រទេស ដែលត្រូវបានធ្វើបច្ចុប្បន្នភាពលើកទីមួយនេះ ត្រូវបានបោះពុម្ពជាពីរប្រភេទផ្សេងគ្នា គឺ៖ ១).ទិន្នន័យសារពើភ័ណ្ឌផ្លូវជនបទទូទាំងប្រទេស ដែលមានទិន្នន័យ រួមទាំង ២៥ រាជធានី ខេត្ត និង២).ទិន្នន័យសារពើភ័ណ្ឌផ្លូវជនបទរាជធានី ខេត្ត ដែលមានទិន្នន័យសម្រាប់រាជធានី ខេត្តនីមួយៗដាច់ដោយឡែកពីគ្នា។ ចំពោះសៀវភៅប្រភេទទី១ នៅក្នុងតារាង ៣. ១ បានបង្ហាញអំពីប្រភេទនៃកម្រាលផ្លូវជនបទ និងប្រវែងសរុបដែលសម្រេចបានគិតត្រឹមខែមករា ឆ្នាំ ២០២០ គឺមានប្រវែងសរុប ៤៧,៩១៩.៥៣១ គ.ម ដែលក្នុងនោះ ប្រភេទកម្រាលកៅស៊ូមួយជាន់មានប្រវែង សរុប ៤០៨.៤៩៦ គ.ម កម្រាលកៅស៊ូពីរជាន់មានប្រវែងសរុប ៣,១៦៦.៤២៩ គ.ម កម្រាលបេតុងមានប្រវែងសរុប ៨២១.៣៣៩ គ.ម កម្រាលក្រួសក្រហម មានប្រវែងសរុប ២៧,៧៩៨.៩២៥ គ.ម កម្រាលល្បាយក្រួសអាចម៍ផ្កាយមានប្រវែងសរុប ១,៥១០.៧៦០ គ.ម កម្រាលល្បាយកំទេចថ្មភ្នំមានប្រវែងសរុប ២,៣០៥.៧៦៥ គ.ម កម្រាលដីសមានប្រវែងសរុប ៩,១៧១.២៥៩ គ.ម កម្រាលខ្សាច់ភ្នំមានប្រវែងសរុប ២,៤០៥.១៣១ គ.ម និងប្រភេទកម្រាលផ្សេងៗទៀត មានប្រវែងសរុប ៣៣១.៤២៧ គ.ម។ នៅក្នុងតារាង ៣.២ សៀវភៅនេះបានបង្ហាញអំពីសមិទ្ធផលដែលសម្រេចបាន ១០០% ធៀបនឹងផែនការដែលបានគ្រោង ទុកពីឆ្នាំ ២០១០ ដល់ឆ្នាំ ២០២០។

លើសពីនេះ សៀវភៅក៏បានរៀបរាប់លម្អិតអំពីទីតាំង, ប្រវែងខ្សែផ្លូវ, ឈ្មោះផ្លូវ, និយាមកា, ទទឹងផ្លូវ, ប្រភេទកម្រាល, ប្រភេទខ្សែផ្លូវ, ប្រភពថវិកា, អ្នក ទទួលការ, ឆ្នាំស្ថាបនា ស្ថានភាពរំលាយ ថែទាំ និងជួសជុលផ្លូវជនបទនិងសំណង់សិល្បកា, និងផែនទីផ្លូវជនបទនៅតាមបណ្តារាជធានី ខេត្ត ក្រុង ស្រុក ខណ្ឌ ។ ចំពោះសៀវភៅប្រភេទទី ២ ក៏មិនខុសពីសៀវភៅប្រភេទទី ១ ដែរ គឺមានតារាង ៣.១, តារាង ៣.២, ទីតាំងខ្សែផ្លូវ, និងផែនទីខ្សែផ្លូវនៅតាមបណ្តារាជធានី ខេត្ត ក្រុង ស្រុក ខណ្ឌ ដូចគ្នា។ សៀវភៅប្រភេទទី ២ នេះ ដកស្រង់យកតែទិន្នន័យសម្រាប់ខេត្តតាកែវមួយមកបោះពុម្ពតែប៉ុណ្ណោះ។

ជាងនេះទៅទៀត សៀវភៅនេះមានការពិពណ៌នាពីប្រព័ន្ធកូអរដោនេភូមិសាស្ត្រច្បាស់លាស់ ដោយខ្សែផ្លូវនីមួយៗមានលេខកូដមួយជាសម្គាល់ (លេខកូដ នេះមិនមែនជាលេខផ្លូវជនបទទេ)។ ចំណែកផែនទីខ្សែផ្លូវជនបទ ត្រូវបានរៀបតាមលេខកូដរាជធានី ខេត្ត ក្រុង ស្រុក និងខណ្ឌ ដែលបានកំណត់ឱ្យប្រើប្រាស់ជា ផ្លូវការដោយក្រសួងមហាផ្ទៃ។ ឈ្មោះផ្លូវដែលក្រុមការងារបានដាក់ក្នុងសៀវភៅទិន្នន័យសារពើភ័ណ្ឌនេះ ជាឈ្មោះក្រៅផ្លូវការនៅឡើយ ដោយឈ្មោះផ្លូវភាគច្រើន កើតពីបន្ទុះរាងឈ្មោះភូមិ ឬទីប្រជុំជន ត្រង់ចំណុចចាប់ផ្តើមនៃផ្លូវ និងឈ្មោះភូមិ ឬទីប្រជុំជនត្រង់ចំណុចបញ្ចប់នៃផ្លូវ។ ទន្ទឹមនឹងនេះ ក្រុមការងារក៏បានស្រង់ ឈ្មោះផ្លូវមួយចំនួនដែលប្រជាជនប្រើប្រាស់ជាក់ស្តែងយកមកដាក់ក្នុងបញ្ជីផងដែរ។

ព័ត៌មានអំពីឆ្នាំជួសជុលសំដៅលើ ឆ្នាំចុងក្រោយដែលប្រតិបត្តិការសាងសង់ កែលម្អ ជួសជុល ឬ ថែទាំផ្លូវជនបទត្រូវបានអនុវត្ត។ ចំពោះព័ត៌មានអំពី សំណង់សិល្បកា សៀវភៅនេះបានបង្ហាញតែចំនួនសរុបរបស់លូ និងស្ពាននៅតាមបណ្តាយខ្សែផ្លូវនីមួយៗប៉ុណ្ណោះ។ រីឯទិន្នន័យលម្អិតរបស់សំណង់សិល្បកា និង ទិន្នន័យសំណង់រដ្ឋបាលសាធារណៈដទៃទៀត ដែលមាននៅតាមបណ្តាយខ្សែផ្លូវជនបទនីមួយៗ រួមមាន វត្តអារាម ផ្សារ សាលារៀន មណ្ឌលសុខភាព សាលាស្រុក សាលាឃុំ ប៉ុស្តិ៍នគរបាល ស្នាក់ការភូមិ វិហារអ៊ីស្លាម។ល។ មានរក្សាទុកនៅក្នុងប្រព័ន្ធទិន្នន័យកូអរដោនេភូមិសាស្ត្រផ្លូវជនបទរបស់ក្រសួងអភិវឌ្ឍន៍ជនបទ សម្រាប់ បោះពុម្ពផែនទីខ្នាតធំ។

សៀវភៅទិន្នន័យបញ្ជីសារពើភ័ណ្ឌផ្លូវជនបទនេះ ជាឧបករណ៍មានសារៈសំខាន់ក្នុងការជួយដល់អង្គការជំនាញពាក់ព័ន្ធចំណុះក្រសួងអភិវឌ្ឍន៍ជនបទផ្ទាល់ ក៏ដូចជាក្រសួង ស្ថាប័ន រដ្ឋបាលថ្នាក់ក្រោមជាតិ ដៃគូជាតិ និងអន្តរជាតិ ព្រមទាំងវិស័យឯកជន។ល។ ក្នុងការរៀបចំផែនការ កម្មវិធីនយោបាយអភិវឌ្ឍន៍ផ្លូវថ្នល់ ការងារគ្រប់គ្រង និងប្រើប្រាស់ផ្លូវជនបទប្រកបដោយប្រសិទ្ធភាព។

**មាតិកា**

**ទំព័រ**

បុព្វកថា	I
សេចក្តីផ្តើម	II
មាតិកា	III
១-ព័ត៌មានទូទៅ និងវាក្យសព្ទគន្លឹះ	១
២-វិធីសាស្ត្រក្នុងការប្រមូលទិន្នន័យ	២
៣-ទិន្នន័យសរុបនៃប្រភេទកម្រាលនិងប្រវែងផ្លូវជនបទ និងលទ្ធផលសារពើភ័ណ្ឌផ្លូវជនបទ ២០១០-២០២០	២
តារាង ៣.១. ប្រភេទកម្រាល និងប្រវែងផ្លូវជនបទទូទាំងប្រទេស	៣
តារាង ៣.២. លទ្ធផលសារពើភ័ណ្ឌផ្លូវជនបទ ២០១០-២០២០	៤
៤- ទិន្នន័យសារពើភ័ណ្ឌផ្លូវជនបទខេត្តតាកែវ	៥
<b>២១ ខេត្តតាកែវ</b>	៦
តារាងប្រភេទកម្រាល និងប្រវែងផ្លូវជនបទខេត្តតាកែវ	៧
ក្រាហ្វិកប្រភេទកម្រាល និងប្រវែងផ្លូវជនបទខេត្តតាកែវ	៨
តារាងលទ្ធផលសារពើភ័ណ្ឌផ្លូវជនបទ ២០១០-២០២០ ខេត្តតាកែវ	៩
ផែនទីផ្លូវជនបទខេត្តតាកែវ	១០
<u>២១០១ ស្រុកអង្គរបូរី</u>	១១
តារាងលទ្ធផលសារពើភ័ណ្ឌផ្លូវជនបទ ២០១០-២០២០ ស្រុកអង្គរបូរី	១២
ក្រាហ្វិកប្រភេទកម្រាល និងប្រវែងផ្លូវជនបទស្រុកអង្គរបូរី	១៤
ផែនទីផ្លូវជនបទស្រុកអង្គរបូរី	១៥
<u>២១០២ ស្រុកបាទី</u>	១៦
តារាងលទ្ធផលសារពើភ័ណ្ឌផ្លូវជនបទ ២០១០-២០២០ ស្រុកបាទី	១៧
ក្រាហ្វិកប្រភេទកម្រាល និងប្រវែងផ្លូវជនបទស្រុកបាទី	២៣
ផែនទីផ្លូវជនបទស្រុកបាទី	២៤
<u>២១០៣ ស្រុកបុរីជលសារ</u>	២៥
តារាងលទ្ធផលសារពើភ័ណ្ឌផ្លូវជនបទ ២០១០-២០២០ ស្រុកបុរីជលសារ	២៦
ក្រាហ្វិកប្រភេទកម្រាល និងប្រវែងផ្លូវជនបទស្រុកបុរីជលសារ	២៧
ផែនទីផ្លូវជនបទស្រុកបុរីជលសារ	២៨
<u>២១០៤ ស្រុកគិរីវ័ង</u>	២៩
តារាងលទ្ធផលសារពើភ័ណ្ឌផ្លូវជនបទ ២០១០-២០២០ ស្រុកគិរីវ័ង	៣០
ក្រាហ្វិកប្រភេទកម្រាល និងប្រវែងផ្លូវជនបទស្រុកគិរីវ័ង	៣៥
ផែនទីផ្លូវជនបទស្រុកគិរីវ័ង	៣៦
<u>២១០៥ ស្រុកកោះអណ្តែត</u>	៣៧
តារាងលទ្ធផលសារពើភ័ណ្ឌផ្លូវជនបទ ២០១០-២០២០ ស្រុកកោះអណ្តែត	៣៨
ក្រាហ្វិកប្រភេទកម្រាល និងប្រវែងផ្លូវជនបទស្រុកកោះអណ្តែត	៤១
ផែនទីផ្លូវជនបទស្រុកកោះអណ្តែត	៤២
<u>២១០៦ ស្រុកព្រែកប្បាស</u>	៤៣
តារាងលទ្ធផលសារពើភ័ណ្ឌផ្លូវជនបទ ២០១០-២០២០ ស្រុកព្រែកប្បាស	៤៤
ក្រាហ្វិកប្រភេទកម្រាល និងប្រវែងផ្លូវជនបទស្រុកព្រែកប្បាស	៤៦
ផែនទីផ្លូវជនបទស្រុកព្រែកប្បាស	៤៧
<u>២១០៧ ស្រុកសំរោង</u>	៤៨
តារាងលទ្ធផលសារពើភ័ណ្ឌផ្លូវជនបទ ២០១០-២០២០ ស្រុកសំរោង	៤៩
ក្រាហ្វិកប្រភេទកម្រាល និងប្រវែងផ្លូវជនបទស្រុកសំរោង	៥៤
ផែនទីផ្លូវជនបទស្រុកសំរោង	៥៥
<u>២១០៨ ក្រុងជូនកែវ</u>	៥៦
តារាងលទ្ធផលសារពើភ័ណ្ឌផ្លូវជនបទ ២០១០-២០២០ ក្រុងជូនកែវ	៥៧
ក្រាហ្វិកប្រភេទកម្រាល និងប្រវែងផ្លូវជនបទក្រុងជូនកែវ	៥៨
ផែនទីផ្លូវជនបទក្រុងជូនកែវ	៥៩
<u>២១០៩ ស្រុកត្រាំកក់</u>	៦០
តារាងលទ្ធផលសារពើភ័ណ្ឌផ្លូវជនបទ ២០១០-២០២០ ស្រុកត្រាំកក់	៦១

ក្រាហ្វិកប្រភេទកម្រាល និងប្រវែងផ្លូវជនបទស្រុកត្រាំកក់	៧៣
ផែនទីផ្លូវជនបទស្រុកត្រាំកក់	៧៤
<u>២១១០ ស្រុកទ្រាំង</u>	៧៥
តារាងលទ្ធផលសារពើភ័ណ្ឌផ្លូវជនបទ ២០១០-២០២០ ស្រុកទ្រាំង	៧៦
ក្រាហ្វិកប្រភេទកម្រាល និងប្រវែងផ្លូវជនបទស្រុកទ្រាំង	៨១
ផែនទីផ្លូវជនបទស្រុកទ្រាំង	៨២

**១- ព័ត៌មានទូទៅ និងវាក្យសព្ទគន្លឹះ**

**ព័ត៌មានទូទៅ**

ផ្ទៃដីសរុប: គម <sup>២</sup>	១៨១ ០៣៥
ចំនួនរាជធានី	១
ចំនួនខេត្ត	២៤
ចំនួនក្រុង	២៧
ចំនួនខណ្ឌ	១៤
ចំនួនស្រុក	១៦២
ចំនួនសង្កាត់	២៤១
ចំនួនឃុំ	១ ៤០៥
ចំនួនភូមិ	១៤ ៣៨៣

**វាក្យសព្ទគន្លឹះ**

- ១- លេខ 47.908 គ.ម អានថា សែសិបប្រាំពីរគីឡូម៉ែត្រ និងប្រាំបួនរយប្រាំបីម៉ែត្រ។
- ២- លេខ 1,822.173 គ.ម អានថា មួយពាន់ប្រាំបីរយម៉ែត្រគីឡូម៉ែត្រ និងមួយរយចិតសិបបីម៉ែត្រ។
- ៣- បញ្ជីសារពើភ័ណ្ឌផ្លូវជនបទ សំដៅដល់កំណត់ត្រាទ្រព្យសម្បត្តិផ្លូវជនបទទាំងអស់។
- ៤- ទិន្នន័យផ្លូវជនបទ សំដៅដល់ទិន្នន័យជាបរិមាណ និងគុណភាព របស់ផ្លូវជនបទ។
- ៥- ផ្លូវថ្នល់ សំដៅដល់ទំហំផ្លូវទាំងមូលរួមមាន គូផ្លូវ ទ្រូងផ្លូវ ជាយផ្លូវ ឬចិញ្ចើមផ្លូវ។
- ៦- សំណង់សិល្បកាត រូបសំណាកសំណង់ស្ថាន លូ ជញ្ជាំងទប់ដី ប្រព័ន្ធរំដោះទឹក និងសំណង់រូបវន្តផ្សេងទៀតដែលផ្តល់សុវត្ថិភាព ប្រសិទ្ធភាព និងស្ថិរភាពដល់ផ្លូវថ្នល់។
- ៧- ផ្លូវជាតិ សំដៅដល់ផ្លូវដែលមានចរាចរណ៍ច្រើន៖
  - ក- ផ្លូវភ្ជាប់ចេញពីរាជធានីភ្នំពេញឆ្ពោះទៅកាន់ក្រុងនៃខេត្តនីមួយៗនៅទូទាំងប្រទេស។
  - ខ- ផ្លូវភ្ជាប់ចេញពីក្រុងនៃខេត្តមួយ ឆ្ពោះទៅកាន់ក្រុងនៃខេត្តមួយទៀត។
  - គ- ផ្លូវភ្ជាប់ចេញពីផ្លូវជាតិ ឆ្ពោះទៅកាន់ផ្លូវជាតិ។
  - ឃ- ផ្លូវបែកចេញពីផ្លូវជាតិ ឆ្ពោះទៅកាន់ក្រុងនៃខេត្តមួយ។
  - ង- ផ្លូវបែកចេញពីផ្លូវជាតិ ឬផ្លូវភ្ជាប់ចេញពីក្រុងនៃខេត្តមួយ ឆ្ពោះទៅកាន់តំបន់សំខាន់ៗ ដូចជា កំពង់ផែ ស្ថានីយរថភ្លើង អាកាសយានដ្ឋាន តំបន់សេដ្ឋកិច្ចពិសេស រមណីយដ្ឋានទេសចរណ៍ ច្រកទ្វារព្រំដែន តំបន់មានសក្តានុពលសេដ្ឋកិច្ចសំខាន់ៗផ្សេងទៀត។
  - ច- ផ្លូវសំខាន់ៗរបស់ជាតិ មានចរាចរណ៍ច្រើនដែលកំណត់ដោយរាជរដ្ឋាភិបាល តាមសំណើរបស់ ក្រសួងសាធារណការ និងដឹកជញ្ជូន។
- ៨- ផ្លូវខេត្ត សំដៅដល់ផ្លូវដែលមានចរាចរណ៍មធ្យម ៖
  - ក- ផ្លូវភ្ជាប់ចេញពីក្រុងនៃខេត្តមួយ ឆ្ពោះទៅកាន់ទីរួមស្រុក ខណ្ឌ។
  - ខ- ផ្លូវបែកចេញពីផ្លូវជាតិ ឆ្ពោះទៅកាន់ផ្លូវខេត្ត។
  - គ- ផ្លូវបែកចេញពីផ្លូវខេត្ត ឬផ្លូវក្រុង ឆ្ពោះទៅកាន់ទីរួមស្រុក ខណ្ឌ។
  - ឃ- ផ្លូវភ្ជាប់ចេញពីក្រុងនៃខេត្តមួយ ឆ្ពោះទៅកាន់ផ្លូវខេត្ត។
  - ង- ផ្លូវបែកចេញពីខេត្ត ឆ្ពោះទៅកាន់ផ្លូវខេត្ត។
  - ច- ផ្លូវបែកចេញពីផ្លូវខេត្ត ឬផ្លូវក្រុង ឬផ្លូវទីប្រជុំជននានាក្នុងខេត្តទៅកាន់តំបន់សំខាន់ៗ ដូចជា កំពង់ផែ ស្ថានីយរថភ្លើង អាកាសយានដ្ឋាន តំបន់សេដ្ឋកិច្ចពិសេស រមណីយដ្ឋានទេសចរណ៍ ច្រកទ្វារព្រំដែនទ្វេភាគី តំបន់មានសក្តានុពលសេដ្ឋកិច្ចមធ្យមផ្សេងទៀត។
- ៩- ផ្លូវជនបទ សំដៅដល់៖
  - ក- ផ្លូវដែលភ្ជាប់ពីផ្លូវជាតិ ផ្លូវខេត្ត ឆ្ពោះទៅកាន់ក្រុង ទីរួមស្រុក ខណ្ឌ ទីប្រជុំជនឃុំ សង្កាត់ និងទៅភូមិ។
  - ខ- ផ្លូវដែលភ្ជាប់ពីក្រុង ទីរួមស្រុក ខណ្ឌ ឆ្ពោះទៅកាន់ក្រុង ទីរួមស្រុក ខណ្ឌ។
  - គ- ផ្លូវដែលភ្ជាប់ពីក្រុង ទីរួមស្រុក ខណ្ឌ ទៅទីប្រជុំជនឃុំ សង្កាត់។
  - ឃ- ផ្លូវដែលភ្ជាប់ពីទីប្រជុំជនឃុំ សង្កាត់ ទៅទីប្រជុំជនឃុំ សង្កាត់។
  - ង- ផ្លូវដែលភ្ជាប់ពីទីប្រជុំជនឃុំ សង្កាត់ទៅភូមិ។
  - ច- ផ្លូវដែលភ្ជាប់ពីភូមិទៅភូមិ។
  - ឆ- ផ្លូវក្នុងភូមិ។

**២- វិធីសាស្ត្រក្នុងការប្រមូលទិន្នន័យ**

ទិន្នន័យផ្លូវជនបទ និងសំណង់សិល្បកាយត្រូវបានរៀបចំចងក្រងនិងបោះពុម្ពឡើងវិញរៀងរាល់ប្រាំឆ្នាំម្តង។ ក្រសួងអភិវឌ្ឍន៍ជនបទបានរៀបចំបង្កើត ក្រុមការងារធ្វើបច្ចុប្បន្នភាពការគ្រប់គ្រងផ្លូវជនបទតាមប្រព័ន្ធព័ត៌មានវិទ្យា ដែលមានសមាសភាពគ្រប់ថ្នាក់ចូលរួមចាប់តាំងពីរដ្ឋបាលកណ្តាលរហូតដល់មន្ទីរ អភិវឌ្ឍន៍ជនបទរាជធានី ខេត្ត។ ក្រុមការងារបានចុះស្រង់ទិន្នន័យនិងធ្វើបច្ចុប្បន្នភាពខ្សែផ្លូវជនបទគ្រប់ប្រភេទនៅតាមបណ្តាក្រុង ស្រុក ខណ្ឌ នៃរាជធានី ខេត្តទាំង ២៥ និងទូទាំងប្រទេស និងដាក់បញ្ចូលក្នុងប្រព័ន្ធព័ត៌មានវិទ្យានៅរៀងរាល់ខែ។

**៣- ទិន្នន័យសរុបនៃប្រភេទកម្រាលនិងប្រវែងផ្លូវជនបទ និងលទ្ធផលសារពើភ័ណ្ឌផ្លូវជនបទ ២០១០-២០២០**

ផ្លូវជនបទសរុបត្រូវបានស្ថាបនា ស្តារឡើងវិញ ថែទាំ និងជួសជុលទៅតាមប្រភេទកម្រាលផ្សេងៗគ្នា ដូចមានចែងនៅក្នុងតារាង ៣.១ ស្តីពី ប្រភេទកម្រាល និងប្រវែងផ្លូវជនបទទូទាំងប្រទេស និងសមិទ្ធផលដែលក្រសួងអភិវឌ្ឍន៍ជនបទសម្រេចបានពីឆ្នាំ២០១០ ដល់អំឡុងខែមករា ឆ្នាំ២០២០ ដូចមាន ចែងនៅក្នុងតារាង ៣.២ ស្តីពីលទ្ធផលសារពើភ័ណ្ឌផ្លូវជនបទ ២០១០-២០២០។

ដោយឡែកនៅខេត្តតាកែវ សៀមរាបទិន្នន័យសារពើភ័ណ្ឌផ្លូវជនបទបានបញ្ជាក់លម្អិតអំពីប្រភេទកម្រាលនិងប្រវែងផ្លូវជនបទ ក្រាហ្វិក ផែនទីខ្សែផ្លូវ និងលទ្ធផលសារពើភ័ណ្ឌផ្លូវជនបទរបស់ខេត្ត ក្រុង ស្រុក ឃុំ សង្កាត់ និងភូមិ។

**តារាង ៣.១ ប្រភេទកម្រាល និងប្រភេទផ្លូវថ្នល់បណ្តាញប្រទេស**

ល.រ	រាជធានី-ខេត្ត	សរុប		កោសិកា ១ ជាន់	កោសិកា ២ ជាន់	បេតុង	ក្រុមប្រឹក្សា	ល្បាយក្រុម អាចម៍ផ្កាយ	ល្បាយកំណេច ផ្គុំ	ដីស	ខ្សាច់ក្តី	ផ្សេងៗ
		ខ្សែ	ប្រវែង (គ.ម)	ប្រវែង (គ.ម)	ប្រវែង (គ.ម)	ប្រវែង (គ.ម)	ប្រវែង (គ.ម)	ប្រវែង (គ.ម)	ប្រវែង (គ.ម)	ប្រវែង (គ.ម)	ប្រវែង (គ.ម)	ប្រវែង (គ.ម)
០១	បន្ទាយមានជ័យ	2,067	2,925.026	47.908	272.702	100.387	1,822.173	80.884	60.128	540.844		
០២	បាត់ដំបង	2,140	5,554.310	7.009	503.626	32.062	3,630.711	17.909	438.168	907.861		16.964
០៣	កំពង់ចាម	508	1,807.141	17.000	217.565	101.128	1,128.805		113.464	209.531	19.648	
០៤	កំពង់ឆ្នាំង	656	1,855.910		261.595		1,486.455		43.730	64.130		
០៥	កំពង់ស្ពឺ	1,273	2,978.000	20.400	334.770	46.770	1,824.000		283.470	316.660	147.510	4.420
០៦	កំពង់ធំ	1,108	2,658.175	0.826	130.257	6.689	1,848.024		2.000	670.379		
០៧	កំពត	724	2,105.263	9.150	14.000	18.790	1,892.374		8.911	162.038		
០៨	កណ្តាល	1,047	2,377.060		59.500	40.950	745.490		140.720	1,303.000	76.660	10.740
០៩	កោះកុង	131	488.416		9.700	4.237	415.913		11.777	46.789		
១០	ក្រចេះ	248	2,244.339				1,663.344	324.385	46.800	209.810		
១១	មណ្ឌលគិរី	66	479.040			2.120	148.920		258.800	69.200		
១២	ភ្នំពេញ	187	561.301		29.200	335.123	48.600	83.687	5.970	48.991	9.730	
១៣	ព្រះវិហារ	472	1,586.859		119.110	3.985	1,309.626			154.138		
១៤	ព្រៃវែង	1,097	3,557.422	0.775	316.127	8.168	801.802			1,668.078	762.472	
១៥	ពោធិ៍សាត់	599	1,884.995		239.971		1,191.744			443.852		9.428
១៦	រតនគិរី	332	1,047.534		64.200	0.974	884.016		1.000	93.944	3.400	
១៧	សៀមរាប	819	2,789.899	101.400	132.000	11.895	1,659.235			885.369		
១៨	ព្រះសីហនុ	202	381.503	12.500	32.000	33.377	110.714		179.932	12.980		
១៩	ស្ទឹងត្រែង	170	1,159.413		15.100		44.709	839.438		260.166		
២០	ស្វាយរៀង	764	2,714.211	181.428	45.600	16.771	1,068.241		6.920	133.715	1,261.536	
២១	តាកែវ	689	2,399.939		153.400		978.877		298.948	566.000	115.039	287.675
២២	ឧត្តរមានជ័យ	383	1,222.779	2.400	97.770		999.120			123.489		
២៣	កែប	67	165.893		3.000	1.136	67.378		81.602	12.777		
២៤	ប៉ៃលិន	168	517.091		13.730		33.007		322.495	145.659		2.200
២៥	ត្បូងឃ្មុំ	794	2,458.012	7.700	101.506	56.777	1,995.647	164.457	0.930	121.859	9.136	
សរុបរួម (គ.ម)		16,711	47,919.531	408.496	3,166.429	821.339	27,798.925	1,510.760	2,305.765	9,171.259	2,405.131	331.427



**តារាង ៣.២ លទ្ធផលសារពើភ័ណ្ណផ្គត់ផ្គង់ ២០១០-២០២០**

ល.រ	អាជីវកម្ម-ខេត្ត	ផែនការសរុប (២០១០-២០២០)		ដើមគ្រួសារ (២០១៤)		ផែនការ និងការអនុវត្ត (២០១៥-២០២០)					ប្រកបយោងអនុវត្តសរុប		% អនុវត្ត
						ផែនការ		ក្នុងគ្រួសារ		% អនុវត្ត			
		ខ្សែ	គ.ម	ខ្សែ	គ.ម	ខ្សែ	គ.ម	ខ្សែ	គ.ម		ខ្សែ	គ.ម	
1	2	3	4	5	6	7	8	9	10	11=10/8	12=5+9	13=6+10	14=13/4
០១	បន្ទាយមានជ័យ	2,067	2,925.026	1,983	2,723.437	84	201.589	84	201.589	100%	2,067	2,925.026	100%
០២	បាត់ដំបង	2,140	5,554.310	1,865	4,285.927	275	1268.383	275	1,268.383	100%	2,140	5,554.310	100%
០៣	កំពង់ចាម	508	1,807.141	288	1,390.348	220	416.793	220	416.793	100%	508	1,807.141	100%
០៤	កំពង់ឆ្នាំង	656	1,855.910	399	1,344.662	257	511.248	257	511.248	100%	656	1,855.910	100%
០៥	កំពង់ស្ពឺ	1,273	2,978.000	1,167	2,803.000	106	175.000	106	175.000	100%	1,273	2,978.000	100%
០៦	កំពង់ធំ	1,108	2,658.175	858	2,217.729	250	440.446	250	440.446	100%	1,108	2,658.175	100%
០៧	កំពត	724	2,105.263	655	1,951.190	69	154.073	69	154.073	100%	724	2,105.263	100%
០៨	កណ្តាល	1,047	2,377.060	1,016	2,226.330	31	150.730	31	150.730	100%	1,047	2,377.060	100%
០៩	កោះកុង	131	488.416	112	418.151	19	70.265	19	70.265	100%	131	488.416	100%
១០	ក្រចេះ	248	2,244.339	211	1,982.857	37	261.482	37	261.482	100%	248	2,244.339	100%
១១	មណ្ឌលគិរី	66	479.040	27	291.600	39	187.440	39	187.440	100%	66	479.040	100%
១២	ភ្នំពេញ	187	561.301	180	542.761	7	18.540	7	18.540	100%	187	561.301	100%
១៣	ព្រះវិហារ	472	1,586.859	349	1,200.175	123	386.684	123	386.684	100%	472	1,586.859	100%
១៤	ព្រៃវែង	1,097	3,557.422	719	3,137.853	378	419.569	378	419.569	100%	1,097	3,557.422	100%
១៥	ពោធិ៍សាត់	599	1,884.995	464	1,585.565	135	299.430	135	299.430	100%	599	1,884.995	100%
១៦	រតនគិរី	332	1,047.534	285	888.006	47	159.528	47	159.528	100%	332	1,047.534	100%
១៧	សៀមរាប	819	2,789.899	388	2,055.390	431	734.509	431	734.509	100%	819	2,789.899	100%
១៨	ព្រះសីហនុ	202	381.503	175	314.676	27	66.827	27	66.827	100%	202	381.503	100%
១៩	ស្ទឹងត្រែង	170	1,159.413	53	560.339	117	599.074	117	599.074	100%	170	1,159.413	100%
២០	ស្វាយរៀង	764	2,714.211	635	2,481.998	129	232.213	129	232.213	100%	764	2,714.211	100%
២១	តាកែវ	689	2,399.939	602	2,217.182	87	182.757	87	182.757	100%	689	2,399.939	100%
២២	ឧត្តរមានជ័យ	383	1,222.779	263	898.254	120	324.525	120	324.525	100%	383	1,222.779	100%
២៣	កែប	67	165.893	54	102.237	13	63.656	13	63.656	100%	67	165.893	100%
២៤	ប៉ៃលិន	168	517.091	142	382.952	26	134.139	26	134.139	100%	168	517.091	100%
២៥	ត្បូងឃ្មុំ	794	2,458.012	458	1,881.660	336	576.352	336	576.352	100%	794	2,458.012	100%
	សរុបរួម	16,711	47,919.531	13,348	39,884.279	3,363	8,035.252	3,363	8,035.252	100%	16,711	47,919.531	100%

**៤- ទិន្នន័យសារពើភ័ណ្ណផ្លូវជនបទខេត្តតាកែវ**

ខេត្តតាកែវមានចំនួន ០៩ ស្រុក និង ០១ ក្រុង ។ ទិន្នន័យសារពើភ័ណ្ណផ្លូវជនបទខេត្តតាកែវ បានរៀបចំធ្វើបច្ចុប្បន្នភាពនៅរៀងរាល់ខែ និងដាក់បញ្ចូលក្នុងប្រព័ន្ធព័ត៌មានវិទ្យា។ ទិន្នន័យទាំងនេះ ក្រសួងអភិវឌ្ឍន៍ជនបទ បានជ្រើសរើសតែខ្សែផ្លូវណាដែលស្ថិតក្រោមសមត្ថកិច្ចរបស់ខ្លួន រួចរៀបចំឱ្យក្លាយជាបញ្ជីសារពើភ័ណ្ណផ្លូវជនបទខេត្តតាកែវ។

ការបោះពុម្ពលើកទី ២ នេះ ទិន្នន័យសារពើភ័ណ្ណផ្លូវជនបទខេត្តតាកែវ បានគ្របដណ្តប់ដល់ភូមិ ហើយបានរៀបចំទៅតាមលំដាប់លេខកូដខេត្ត ស្រុក និងក្រុង រួមមាន ខេត្តតាកែវ លេខកូដ ២១ ស្រុកអង្គរបូរីលេខកូដ ២១០១ ស្រុកបាទីលេខកូដ ២១០២ ស្រុកបុរីជលសារលេខកូដ ២១០៣ ស្រុកគិរីវង់លេខកូដ ២១០៤ ស្រុកកោះអណ្តែតលេខកូដ ២១០៥ ស្រុកព្រែកប្បាសលេខកូដ ២១០៦ ស្រុកសំរោងលេខកូដ ២១០៧ ក្រុងជូនកែវលេខកូដ ២១០៨ ស្រុកត្រាំកក់លេខកូដ ២១០៩ និងស្រុកទ្រាំងលេខកូដ ២១១០។

## **២១- ខេត្តតាកែវ**

**ខេត្តតាកែវ មាន ០៩ ស្រុក និង ០១ ក្រុង រួមមាន៖**

**២១០១- ស្រុកអង្គរបូរី**

**២១០២- ស្រុកបាទី**

**២១០៣- ស្រុកបុរីជលសារ**

**២១០៤- ស្រុកគិរីវង់**

**២១០៥- ស្រុកកោះអណ្តែត**

**២១០៦- ស្រុកព្រៃកប្បាស**

**២១០៧- ស្រុកសំរោង**

**២១០៨- ក្រុងជូនកែវ**

**២១០៩- ស្រុកត្រាំកក់**

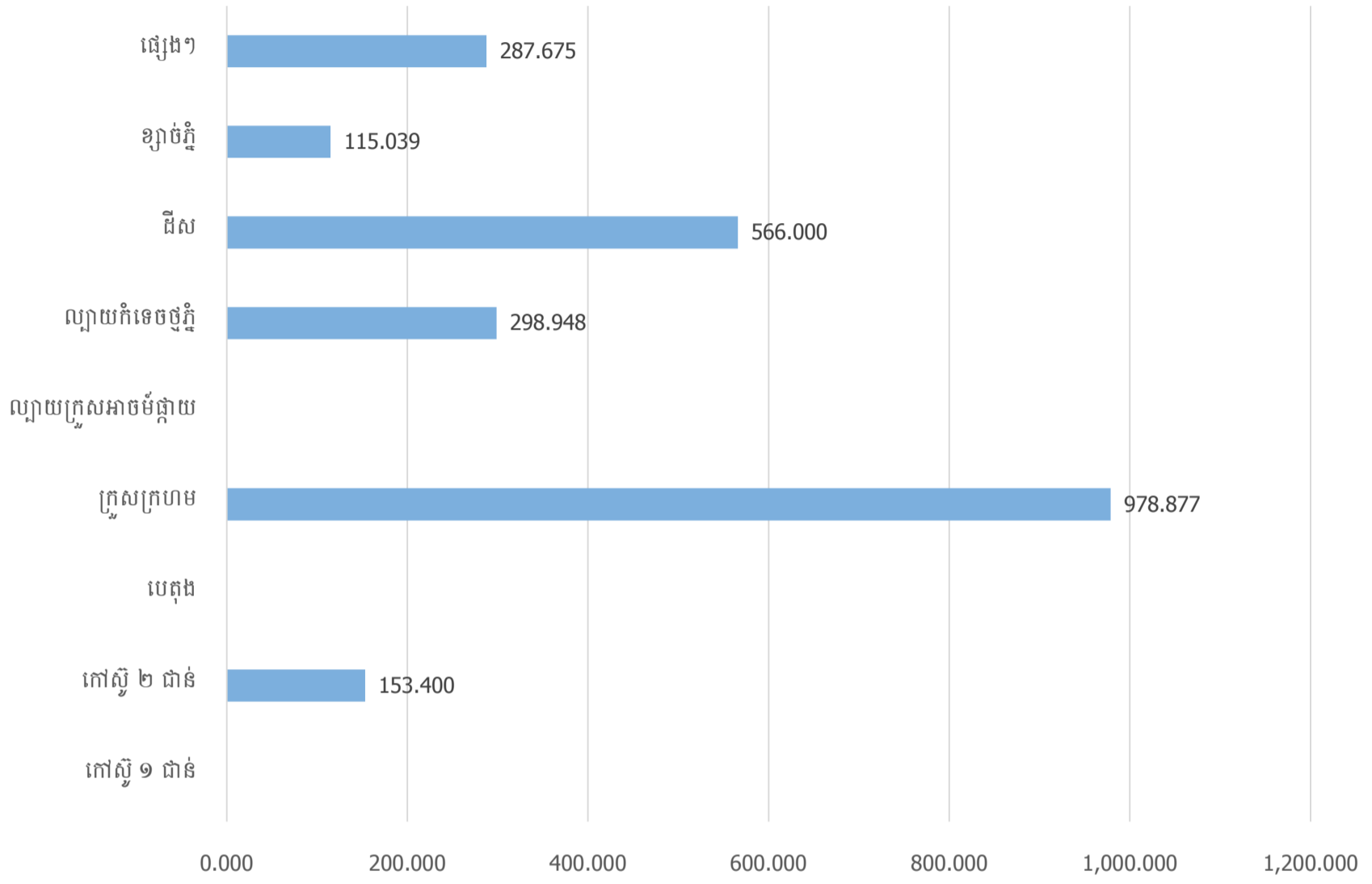
**២១១០- ស្រុកត្រាំង**

**តារាងប្រភេទកម្រាល និងប្រវែងផ្លូវជនបទខេត្តតាកែវ**

ល.រ	ប្រភេទកម្រាល	ប្រវែង (គ.ម)
១	កៅស៊ូ ១ ជាន់	
២	កៅស៊ូ ២ ជាន់	153.400
៣	បេតុង	
៤	ក្រួសក្រហម	978.877
៥	ល្បាយក្រួសអាចម៍ផ្កាយ	
៦	ល្បាយកំទេចថ្មក្តី	298.948
៧	ដីស	566.000
៨	ខ្សាច់ក្តី	115.039
៩	ផ្សេងៗ	287.675
	<b>សរុប</b>	<b>2,399.939</b>

**ក្រាហ្វិកប្រភេទកម្រាល និងប្រវែងផ្លូវជនបទខេត្តតាកែវ**

■ ប្រភេទកម្រាល និងប្រវែងផ្លូវជនបទ (គ.ម)

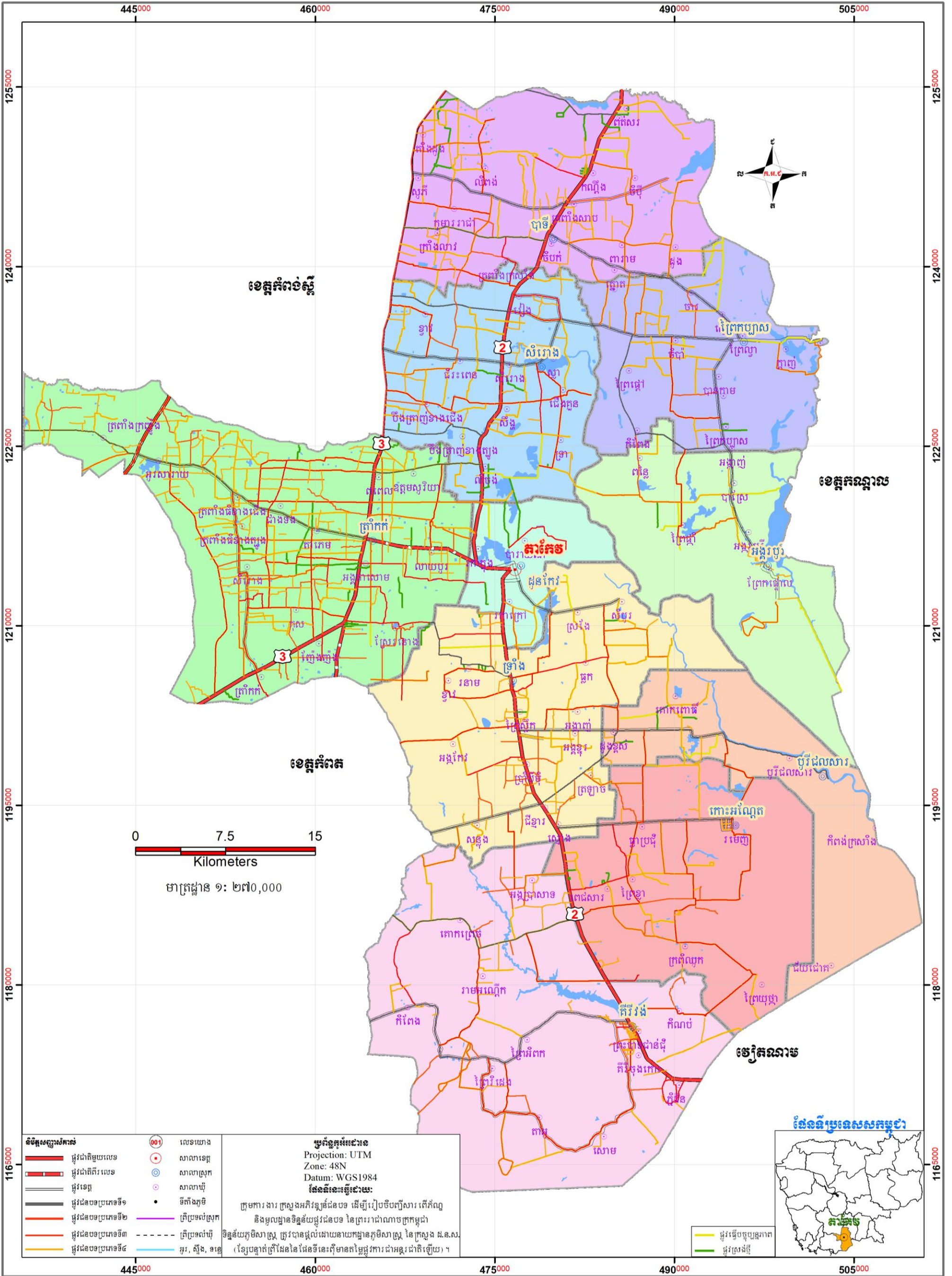


	កៅស៊ូ ១ ជាន់	កៅស៊ូ ២ ជាន់	បេតុង	ក្រួសក្រហម	ល្បាយក្រួសអាចម៍ផ្កាយ	ល្បាយកំទេចថ្មភ្នំ	ដីស	ខ្សាច់ភ្នំ	ផ្សេងៗ
■ ប្រភេទកម្រាល និងប្រវែងផ្លូវជនបទ (គ.ម)		153.400		978.877		298.948	566.000	115.039	287.675

**តារាងលទ្ធផលសារពើភ័ណ្ណផ្គត់ផ្គង់សរុប ២០១០-២០២០ ខេត្តតាកែវ**

	ខ្សែ	គ.ម	% អនុវត្ត
<b>ផែនការសរុប ២០១០-២០២០</b>	689	2,399.939	
<b>ដើមគ្រា</b>	602	2,217.182	
<b>ផែនការ និងការអនុវត្ត (២០១៥-២០២០)</b>	<b>ផែនការ</b>	87	182.757
	<b>ក្នុងគ្រា</b>	87	182.757 100%
<b>ប្រកប្រោងអនុវត្តសរុប</b>	689	2,399.939	100%

# ផែនទីផ្លូវជលបទខេត្តសៀមរាប



- ស្នូលសញ្ញាសំគាល់**
- ផ្លូវជាតិលេខ១
  - ផ្លូវជាតិលេខ២
  - ផ្លូវជាតិលេខ៣
  - ផ្លូវជាតិលេខ៤
  - ផ្លូវជាតិលេខ៥
  - ផ្លូវជាតិលេខ៦
  - ផ្លូវជាតិលេខ៧
  - ផ្លូវជាតិលេខ៨
  - ផ្លូវជាតិលេខ៩
  - ផ្លូវជាតិលេខ១០
  - ផ្លូវជាតិលេខ១១
  - ផ្លូវជាតិលេខ១២
  - ផ្លូវជាតិលេខ១៣
  - ផ្លូវជាតិលេខ១៤
  - ផ្លូវជាតិលេខ១៥
  - ផ្លូវជាតិលេខ១៦
  - ផ្លូវជាតិលេខ១៧
  - ផ្លូវជាតិលេខ១៨
  - ផ្លូវជាតិលេខ១៩
  - ផ្លូវជាតិលេខ២០
  - ផ្លូវជាតិលេខ២១
  - ផ្លូវជាតិលេខ២២
  - ផ្លូវជាតិលេខ២៣
  - ផ្លូវជាតិលេខ២៤
  - ផ្លូវជាតិលេខ២៥
  - ផ្លូវជាតិលេខ២៦
  - ផ្លូវជាតិលេខ២៧
  - ផ្លូវជាតិលេខ២៨
  - ផ្លូវជាតិលេខ២៩
  - ផ្លូវជាតិលេខ៣០
  - ផ្លូវជាតិលេខ៣១
  - ផ្លូវជាតិលេខ៣២
  - ផ្លូវជាតិលេខ៣៣
  - ផ្លូវជាតិលេខ៣៤
  - ផ្លូវជាតិលេខ៣៥
  - ផ្លូវជាតិលេខ៣៦
  - ផ្លូវជាតិលេខ៣៧
  - ផ្លូវជាតិលេខ៣៨
  - ផ្លូវជាតិលេខ៣៩
  - ផ្លូវជាតិលេខ៤០
  - ផ្លូវជាតិលេខ៤១
  - ផ្លូវជាតិលេខ៤២
  - ផ្លូវជាតិលេខ៤៣
  - ផ្លូវជាតិលេខ៤៤
  - ផ្លូវជាតិលេខ៤៥
  - ផ្លូវជាតិលេខ៤៦
  - ផ្លូវជាតិលេខ៤៧
  - ផ្លូវជាតិលេខ៤៨
  - ផ្លូវជាតិលេខ៤៩
  - ផ្លូវជាតិលេខ៥០
  - ផ្លូវជាតិលេខ៥១
  - ផ្លូវជាតិលេខ៥២
  - ផ្លូវជាតិលេខ៥៣
  - ផ្លូវជាតិលេខ៥៤
  - ផ្លូវជាតិលេខ៥៥
  - ផ្លូវជាតិលេខ៥៦
  - ផ្លូវជាតិលេខ៥៧
  - ផ្លូវជាតិលេខ៥៨
  - ផ្លូវជាតិលេខ៥៩
  - ផ្លូវជាតិលេខ៦០
  - ផ្លូវជាតិលេខ៦១
  - ផ្លូវជាតិលេខ៦២
  - ផ្លូវជាតិលេខ៦៣
  - ផ្លូវជាតិលេខ៦៤
  - ផ្លូវជាតិលេខ៦៥
  - ផ្លូវជាតិលេខ៦៦
  - ផ្លូវជាតិលេខ៦៧
  - ផ្លូវជាតិលេខ៦៨
  - ផ្លូវជាតិលេខ៦៩
  - ផ្លូវជាតិលេខ៧០
  - ផ្លូវជាតិលេខ៧១
  - ផ្លូវជាតិលេខ៧២
  - ផ្លូវជាតិលេខ៧៣
  - ផ្លូវជាតិលេខ៧៤
  - ផ្លូវជាតិលេខ៧៥
  - ផ្លូវជាតិលេខ៧៦
  - ផ្លូវជាតិលេខ៧៧
  - ផ្លូវជាតិលេខ៧៨
  - ផ្លូវជាតិលេខ៧៩
  - ផ្លូវជាតិលេខ៨០
  - ផ្លូវជាតិលេខ៨១
  - ផ្លូវជាតិលេខ៨២
  - ផ្លូវជាតិលេខ៨៣
  - ផ្លូវជាតិលេខ៨៤
  - ផ្លូវជាតិលេខ៨៥
  - ផ្លូវជាតិលេខ៨៦
  - ផ្លូវជាតិលេខ៨៧
  - ផ្លូវជាតិលេខ៨៨
  - ផ្លូវជាតិលេខ៨៩
  - ផ្លូវជាតិលេខ៩០
  - ផ្លូវជាតិលេខ៩១
  - ផ្លូវជាតិលេខ៩២
  - ផ្លូវជាតិលេខ៩៣
  - ផ្លូវជាតិលេខ៩៤
  - ផ្លូវជាតិលេខ៩៥
  - ផ្លូវជាតិលេខ៩៦
  - ផ្លូវជាតិលេខ៩៧
  - ផ្លូវជាតិលេខ៩៨
  - ផ្លូវជាតិលេខ៩៩
  - ផ្លូវជាតិលេខ១០០

**ប្រព័ន្ធកូអរដោនេ**  
 Projection: UTM  
 Zone: 48N  
 Datum: WGS1984  
 ផែនទីនេះធ្វើដោយ៖  
 ក្រុមការងារ ក្រសួងអភិវឌ្ឍន៍ជនបទ ដើម្បីរៀបចំបញ្ជីសារពើភ័ណ្ណ និងមូលដ្ឋានទិន្នន័យផ្លូវជលបទ នៃព្រះរាជាណាចក្រកម្ពុជា ទិន្នន័យភូមិសាស្ត្រ ត្រូវបានផ្តល់ដោយនាយកដ្ឋានភូមិសាស្ត្រ នៃក្រសួង ដ.ន.ស. (ខ្សែបន្ទាត់ក្រហមនៃផែនទីនេះត្រូវបានកែតម្រូវដោយអង្គការជាតិឡើយ) ។



# ២១០១-ស្រុកអង្គរបូរី

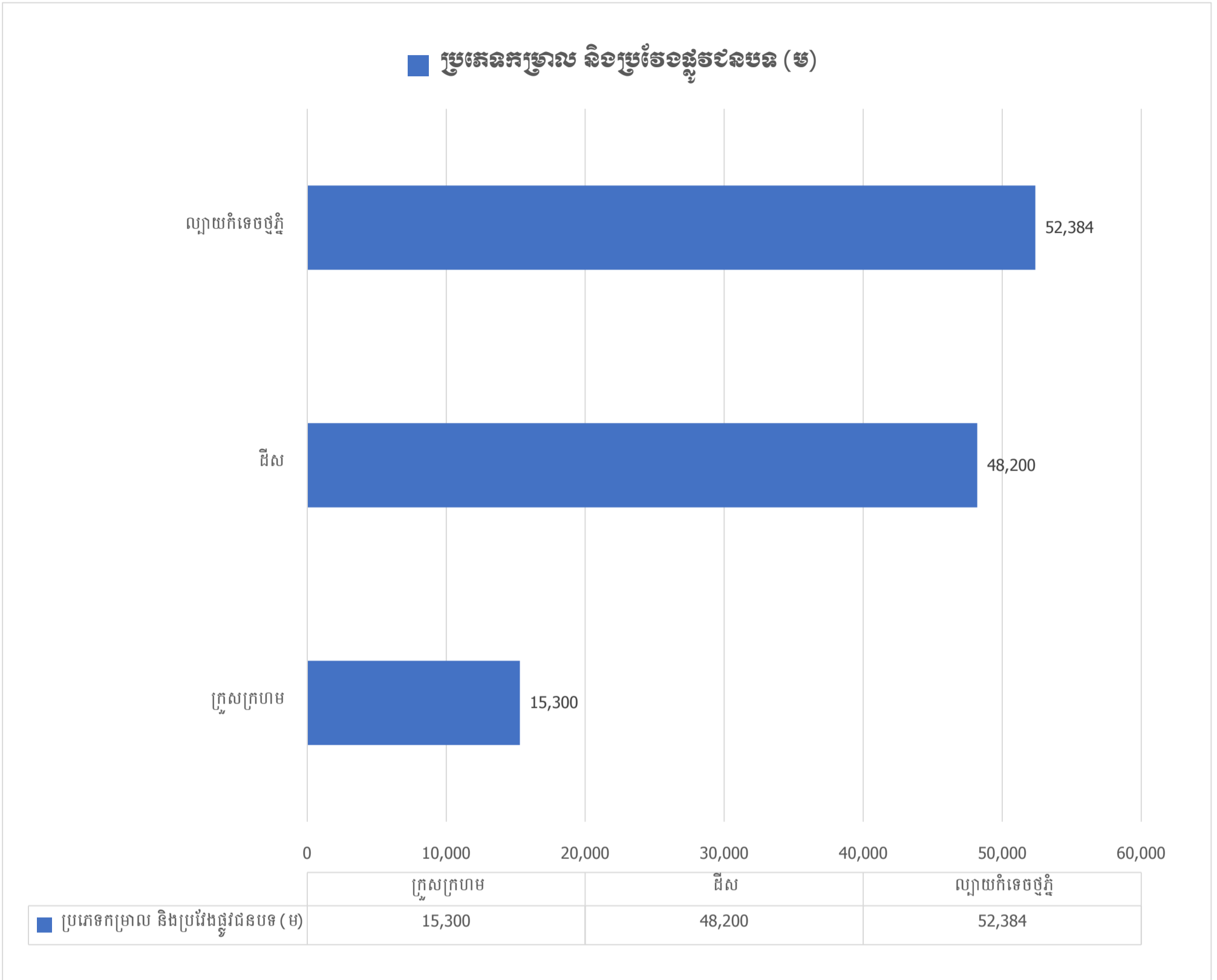


**តារាងលទ្ធផលសារពើភ័ណ្ណឆ្លងឆ្នាំ ២០១០-២០២០ ក្រុមហ៊ុនអង្គរ**

ល.រ	លេខយោង	ឃុំ/សង្កាត់	ឈ្មោះផ្លូវ	ប្រវែង(ម)	ទទឹង (ម)	និយាមកា				ប្រភេទកម្រាល	ប្រភេទ	ប្រភពថវិកា	អនុវត្តដោយ	ឆ្នាំជួសជុល	សំណង់សិល្បកម្ម	
						ចំណុចដើមផ្លូវ		ចំណុចចុងផ្លូវ							លូ	ស្ថាន
						x	y	x	y							
1	031	បាស្រែ	ព្រំប្រទល់ព្រៃ កប្បាស-ស្រុក អង្គរវ្លឹ	10,200	7	494558	1224652	497423	1215333	ក្រុសក្រហម	1	ជាតិ	PDRD	2008	4	1
2	176	ពន្លៃ	ភូមិពន្លៃ-ក្លោង ទ្វារត្រកំពែង	5,100	5	487091	1220931	486735	1225959	ក្រុសក្រហម	3	ឯ.ណេធារ	ក្រុមហ៊ុន	2012	7	1
3	177	ពន្លៃ	ភូមិអំពិល-ក្លោង ទ្វារត្រកំពែង ពន្លៃ	3,300	4	488558	1225999	486906	1224376	ល្បាយកំទេច ថ្មភ្នំ	3	ឯ.ណេធារ	ក្រុមហ៊ុន	2013	2	0
4	207	ព្រៃធ្នាំង	វត្តស្វាយពារ- ភូមិព្រៃធ្នាំង	8,100	5	490262	1217513	490862	1224759	ល្បាយកំទេច ថ្មភ្នំ	1	ADB	គម្រោង/កម្ម វិធី	2003	10	2
5	209	បាស្រែ	ស្ថានបូរណាម- ទល់ផ្លូវទៅព្រៃធ្នាំង	4,400	4	494689	1220991	490568	1220329	ល្បាយកំទេច ថ្មភ្នំ	3	មូលនិធិស្រុក	គម្រោង/កម្ម វិធី	2012	2	0
6	210	ព្រៃកង្កែប	ភ្នំដា-ភូមិអង្គរ	630	4	496749	1215094	497370	1215158	ល្បាយកំទេច ថ្មភ្នំ	4	មូលនិធិឃុំ	ឃុំ	2010	0	0
7	211	ព្រៃកង្កែប	ក្លោងទ្វារអនុ វិទ្យាល័យសុខ អានព្រៃក ង្កែប-បញ្ចប់	1,100	4	497387	1215154	498295	1214687	ល្បាយកំទេច ថ្មភ្នំ	4	មូលនិធិឃុំ	ឃុំ	2003	1	0
8	212	អង្គរវ្លឹ	ក្លោងទ្វារវិទ្យា ល័យហ៊ុនសែន អង្គរវ្លឹ-ផ្លូវព្រៃ ល្វាអង្គរវ្លឹ(ភូមិ កំពង់លូង)	1,900	4	496670	1216454	497048	1215832	ល្បាយកំទេច ថ្មភ្នំ	4	មូលនិធិឃុំ	ឃុំ	2012	0	0
9	213	អង្គរវ្លឹ	ព្រៃល្វាអង្គរវ្លឹ- ភូមិទួលសំរែង	4,500	4	494901	1219955	496361	1216417	ល្បាយកំទេច ថ្មភ្នំ	3	រាជរដ្ឋាភិ បាល	MRD	2009	2	0
10	214	អង្គរវ្លឹ	ភូមិកំពង់លូង- ទល់ផ្លូវ	389	4	497138	1215596	496748	1215566	ល្បាយកំទេច ថ្មភ្នំ	4	មូលនិធិឃុំ	ឃុំ	2010	0	0
11	215	អង្គរវ្លឹ	ក្លោងទ្វារត្រកំប ង់លូង-ទល់ផ្លូវ អង្គរវ្លឹ ព្រៃកប្បាស	965	4	497175	1215452	497085	1215737	ល្បាយកំទេច ថ្មភ្នំ	4	មូលនិធិឃុំ	ឃុំ	2010	1	0
12	344	ព្រៃធ្នាំង	ព្រៃធ្នាំង-ទួលសំរែង	5,900	4	490263	1217499	495191	1219062	ដីស	2	រាជរដ្ឋាភិ បាល	ធនធានទឹក	2012	2	0

ល.រ	លេខយោង	ឃុំ/សង្កាត់	ឈ្មោះផ្លូវ	ប្រវែង(ម)	ទទឹង (ម)	និយាមកា				ប្រភេទកម្រាល	ប្រភេទថ្នាំ	ប្រភពថវិកា	អនុវត្តដោយ	ឆ្នាំជួសជុល	សំណង់សិល្បកម្ម	
						ចំណុចដើមផ្លូវ		ចំណុចចុងផ្លូវ							ជួសជុល	ស្ថាន
						x	y	x	y							
13	464	គោកធ្លក	ភ្នំដា-ព្រែកតាចិន	1,700	4	498599	1212223	500309	1212339	ដីស	4	មូលនិធិឃុំ	ឃុំ	2012	2	0
14	465	គោកធ្លក	ភ្នំដា-ភ្នំបូរី	8,800	4	498514	1212006	497356	1210217	ល្បាយកំទេច ថ្មភ្នំ	2	សប្បុរសជន	ប្រជាពលរដ្ឋ	2012	8	1
15	466	ព្រែកផ្កាល	ភ្នំទេព	1,400	4	498615	1213943	499689	1214188	ល្បាយកំទេច ថ្មភ្នំ	4	មូលនិធិឃុំ	ឃុំ	2004	0	0
16	467	បាស្រែ	វត្តកោះ-វត្តរំលក	1,700	4	494733	1221687	494520	1223173	ល្បាយកំទេច ថ្មភ្នំ	4	មូលនិធិឃុំ	ឃុំ	2011	0	0
17	468	បាស្រែ	ភូមិព្រៃធ្នាំ-ភូមិ កោះទ្រា	7,600	5	490581	1220335	483454	1221095	ល្បាយកំទេច ថ្មភ្នំ	2	មូលនិធិស្រុក	ស្រុក	2012	8	0
18	613	គោកធ្លក	ព្រែកតាផ-បាក់ ដៃ	9,500	3	504024	1204469	500303	1212335	ដីស	2	សប្បុរសជន	សប្បុរសជន	2000	0	46
19	614	បាស្រែ	ពួនកក-ផ្សារ ស្នែង	4,400	4	494666	1220975	498826	1221095	ដីស	3	មូលនិធិឃុំ	ឃុំ	2014	0	2
20	615	ព្រៃធ្នាំ	ភូមិពារាប-ទ្រង់ ភូមិ	2,200	5	488565	1220363	488570	1218226	ដីស	4	មូលនិធិឃុំ	ឃុំ	2013	0	0
21	616	បាស្រែ	ភូមិព្រៃធ្នាំ- ភូមិព្រៃធ្នាំក	1,200	4	490274	1217493	490498	1216313	ដីស	1	មូលនិធិឃុំ	ឃុំ	2013	1	0
22	617	ព្រៃធ្នាំ	ទ្រង់ភូមិ-ព្រៃធ្នាំគ	3,800	4	488827	1218030	490267	1220336	ដីស	3	មូលនិធិឃុំ	ឃុំ	2010	1	0
			សរុប	88,784											51	53

ក្រាហ្វិកប្រភេទកម្រាល និងប្រវែងផ្លូវជនបទស្រុកអង្គរបូរី





# ២១០២-ស្រុកកោះធំ

**តារាងលទ្ធផលសារពើភ័ណ្ណឆ្នាំ ២០១០-២០២០ បទស្រុកធានី**

ល.រ	លេខយោង	ឃុំ/សង្កាត់	ឈ្មោះផ្លូវ	ប្រវែង(ម)	ទទឹង(ម)	និយាមកា				ប្រភេទកម្រាល	ប្រភេទ	ប្រភពថវិកា	អនុវត្តដោយ	ឆ្នាំជួសជុល	សំណង់សិល្បកម្ម	
						ចំណុចដើមផ្លូវ		ចំណុចចុងផ្លូវ							លូ	ស្ពាន
						x	y	x	y							
1	001	ត្រពាំងសាប	សំរោងយោង - បឹងជើងលោង	8,900	5	481011	1245340	489574	1247397	ក្រួសក្រហម	1	ជាតិ	សាលាខេត្ត	2017	3	2
2	047	ស្នួរ	ត្រាំខ្នារ-សំរោងយោង	13,700	8	468024	1247870	480982	1245338	ក្រួសក្រហម	1	ក្រុមហ៊ុន	ក្រុមហ៊ុន	2013	7	1
3	048	ក្រាំងធ្នង់	ផ្លូវជាតិលេខ២ - ទន្លេបាទី	8,400	7	484935	1252694	477240	1254898	ក្រួសក្រហម	1	ជាតិ	MRD	2012	9	2
4	050	ត្រពាំងក្រសាំង	ក្លោងទ្វារអង្គរ (ផ្លូវជាតិលេខ២)- ច្បារមន (ផ្លូវជាតិលេខ៣)	12,200	6	479225	1242236	467319	1243300	កៅស៊ូ ២ ជាន់	1	ADB	ADB	2019	13	3
5	104	ក្រាំងលាវ	NR3ភូមិត្រាំត្បាល់-NR2ភូមិថ្មី	10,800	5	466778	1240522	476889	1238269	ក្រួសក្រហម	1	ម៉ុង វិទ្យុ	ក្រុមហ៊ុន	1999	7	0
6	105	កុមារាជា	ក្លោងទ្វារវត្តទទា-ផ្លូវថ្នល់ភ្លើង	7,100	5	473930	1246141	474987	1252336	ក្រួសក្រហម	1	មូលនិធិឃុំ	ឃុំ	2006	4	2
7	106	កុមារាជា	ផ្លូវជាតិលេខ៣- កុលោងទ្វារវត្តក្រាំងពង្រ	7,000	4	467708	1245475	474582	1244382	ក្រួសក្រហម	1	មូលនិធិឃុំ	ឃុំ	2005	12	0
8	107	ស្នួរ	ភូមិភ្នំតូច(ស្នួរ)- វត្តក្រាំងពង្រ	2,400	4	471486	1247273	471199	1244905	ក្រួសក្រហម	3	មូលនិធិឃុំ	ឃុំ	2004	6	1
9	108	ត្រពាំងក្រសាំង	ភូមិព្រែកត្រាច-ថ្មី(កុមារាជា)	7,100	4	472178	1239717	474715	1245972	ក្រួសក្រហម	2	មូលនិធិឃុំ	ឃុំ	2012	21	1
10	112	ត្រពាំងក្រសាំង	វត្តអង្គរ-ស្ថាប័ន	4,900	5	475915	1242506	476223	1238580	ក្រួសក្រហម	2	ADB	ADB	2004	13	4
11	129	ត្រពាំងសាប	ភូមិគោជួល	2,600	4	475575	1240829	473015	1241277	ក្រួសក្រហម	3	មូលនិធិឃុំ	ឃុំ	2003	8	0
12	132	កណ្តឹង	ផ្លូវជាតិលេខ២កុលោងទ្វារដីក្រហម-ភូមិព្រែក	5,300	4	483136	1248722	486298	1246190	ល្បាយកំទេចថ្មភ្នំ	2	ADB	ADB	2000	8	0
13	133	កណ្តឹង	ផ្លូវជាតិលេខ២- ឧទ្យានសួនសត្វភ្នំតាម៉ៅ	4,600	5	482503	1247425	478315	1249175	កៅស៊ូ ២ ជាន់	2	ទេសចរណ៍	ទេសចរណ៍	2011	3	0
14	348	ត្រពាំងសាប	ភូមិតាស៊ូ-បចាម	1,400	3	478705	1244872	478723	1243599	ល្បាយកំទេចថ្មភ្នំ	4	សប្បុរសជន	សប្បុរសជន	2008	2	0

ល.រ	លេខយោង	ឃុំ/សង្កាត់	ឈ្មោះផ្លូវ	ប្រវែង(ម)	ទទឹង (ម)	និយាមកា				ប្រភេទកម្រាល	ប្រភេទប្រឡាក់	ប្រភពថវិកា	អនុវត្តដោយ	ឆ្នាំជួសជុល	សំណង់សិល្បកម្ម	
						ចំណុចដើមផ្លូវ		ចំណុចចុងផ្លូវ							លូ	ស្ពាន
						x	y	x	y							
15	349	ចំបក់	ផ្លូវជាតិលេខ២-ភូមិបាម	1,400	4	479930	1243577	478646	1243611	ល្បាយកំទេចថ្មភ្នំ	4	មូលនិធិសមធម៌	គម្រោង/កម្មវិធី	2006	4	0
16	350	ចំបក់	បាម-ដុកប្រិយ	1,000	4	478631	1243368	478185	1244061	ល្បាយកំទេចថ្មភ្នំ	4	សប្បុរសជន	គម្រោង/កម្មវិធី	2010	1	1
17	351	ចំបក់	ទំនប់-វត្តក្រាំងស្តែង	2,500	4	477834	1242466	478154	1244864	ល្បាយកំទេចថ្មភ្នំ	4	សប្បុរសជន	គម្រោង/កម្មវិធី	2010	13	3
18	352	ពត់ស	ភូមិក្រាំងឫស្សី-កូលោងទ្វារវត្តកោះប៊ុនលី	2,300	4	486972	1252210	486859	1254401	ល្បាយកំទេចថ្មភ្នំ	4	មូលនិធិឃុំ	ឃុំ	2013	1	1
19	353	ត្រពាំងសាប	អាជ្ញាធរ-រលាំង	3,300	4	475424	1245637	475212	1242440	ក្រសក្រហម	3	ថវិកាជាតិ	ឃុំ	2005	8	2
20	354	ត្រពាំងក្រសាំង	រលាំង-ក្រាំងលាវ	4,200	4	474777	1242456	473224	1242763	ដីស	3	WFP	WFP	1998	5	1
21	355	ពត់សថ្មី	វត្តបទុមស្វរិយា-ក្លោងទ្វារវត្តបទុមស្វរិយា	1,600	4	491423	1252079	489882	1251818	ល្បាយកំទេចថ្មភ្នំ	4	មូលនិធិឃុំ	ឃុំ	2011	1	1
22	356	ពត់ស	ផ្លូវជាតិលេខ២-ឃ្លាំងសម្បត្តិ	670	4	485555	1253928	484890	1253964	ល្បាយកំទេចថ្មភ្នំ	4				0	0
23	357	ក្រាំងធ្នង់	ហនុមាន(ផ្លូវជាតិលេខ២)-ក្រាំងធ្នង់	2,000	3	483970	1251083	485420	1250765	ខ្សាច់ភ្នំ	4	ឯ.ចន្ទសារ៉ុន	គម្រោង/កម្មវិធី	2000	1	1
24	358	កណ្តឹង	ត្រពាំងលើក-ភាសាំង	1,500	4	482452	1250841	482530	1249339	ខ្សាច់ភ្នំ	4	LWC	គម្រោង/កម្មវិធី	2013	5	1
25	359	កណ្តឹង	ភូមិឌីភាសាំង-ភូមិកណ្តឹង	2,000	3	482652	1249345	482334	1247483	ដីស	4	មូលនិធិឃុំ	ឃុំ	2008	3	0
26	360	កណ្តឹង	ក្នុងភូមិព្រះម្លប់	998	3	482675	1248572	482387	1247770	ដីស	4				4	0
27	361	ត្រពាំងសាប	ផ្លូវជាតិលេខ២-ភូមិចក	1,100	4	481104	1245523	480909	1246566	ខ្សាច់ភ្នំ	4	មូលនិធិឃុំ	ឃុំ	2002	3	0
28	362	ត្រពាំងសាប	ក្នុងភូមិចក	1,000	4	480752	1245306	480225	1245743	ល្បាយកំទេចថ្មភ្នំ	4	មូលនិធិឃុំ	ឃុំ	2007	1	1
29	363	ត្រពាំងសាប	ខាងលិចរបងវត្តព្រួនភ្នំ-ភូមិចក	1,600	4	480308	1246631	480265	1245117	ខ្សាច់ភ្នំ	4	មូលនិធិឃុំ	ឃុំ	2007	3	2
30	364	ត្រពាំងសាប	ភូមិសង្កែ	1,300	4	479577	1244901	479232	1246157	ដីស	4	ថវិកាជាតិ	ឃុំ	2010	3	0
31	365	ត្រពាំងសាប	ភូមិតស្ទី-រកខ្ពស់	798	4	478850	1244894	478774	1245649	ក្រសក្រហម	4	សប្បុរសជន	គម្រោង/កម្មវិធី	2013	2	0
32	366	ត្រពាំងសាប	ភូមិស្តុកប្រើយ៉ៃ-ភ្នំតាម៉ៅ	4,200	4	478229	1244873	478216	1248985	ល្បាយកំទេចថ្មភ្នំ	3	LED	LED	2013	1	1
33	367	ត្រពាំងសាប	ភូមិត្រពាំងទឹម-ភូមិត្រពាំងទឹមខាងជើង	1,600	3	477572	1244968	477709	1246413	ខ្សាច់ភ្នំ	4	សប្បុរសជន	គម្រោង/កម្មវិធី	2009	3	0

ល.រ	លេខយោង	ឃុំ/សង្កាត់	ឈ្មោះផ្លូវ	ប្រវែង(ម)	ទទឹង (ម)	និយាមកា				ប្រភេទកម្រាល	ប្រភេទ	ប្រភពថវិកា	អនុវត្តដោយ	ឆ្នាំជួសជុល	សំណង់សិល្បកម្ម	
						ចំណុចដើមផ្លូវ		ចំណុចចុងផ្លូវ							លូ	ស្ពាន
						x	y	x	y							
34	477	ចំបក់	ខាងកើតវត្តសិរីដូ ហ-អូរព័ទ្ធ	4,200	5	481147	1241920	478716	1240574	ក្រួសក្រហម	4	ADB	ADB	2001	3	3
35	478	ចំបក់	ក្នុងភូមិបឹងលាច	1,600	3	481005	1243782	481221	1242444	ក្រួសក្រហម	4	មូលនិធិឃុំ	ឃុំ	1998	0	0
36	479	ចំបក់	ភូមិសិហា-បឹង លាច	1,900	3	481236	1241994	481477	1243781	ល្បាយកំទេច ថ្មភ្នំ	4	មូលនិធិឃុំ	ឃុំ	2001	2	0
37	480	កណ្តឹង	វត្តឃ្លាំងសៀម- ភូមិក្រួស	1,900	4	484228	1245676	484249	1243794	ក្រួសក្រហម	4	មូលនិធិឃុំ	ឃុំ	2005	6	0
38	481	ពារាម	ក្រាំងក្រចាង- ក្រួស	2,100	4	484773	1242223	484781	1244274	ក្រួសក្រហម	4	មូលនិធិឃុំ	ឃុំ	2005	2	0
39	482	ពត់ស	ក្លោងទ្វារវត្ត ចំបក់បិទមាស- ស្ថានីយ៍បូមទឹក ទី៧	7,500	4	485440	1253468	491289	1250712	ល្បាយកំទេច ថ្មភ្នំ	4	ជាតិ	MRD	2019	3	2
40	483	ដូង	អូរអាទាំង-ភូមិ អំពិល	9,500	4	491554	1247242	489424	1239079	ក្រួសក្រហម	2	មូលនិធិឃុំ	ឃុំ	1997	13	3
41	484	ចំបក់	សិហា-យុត្តា	8,700	4	481139	1241971	489696	1241811	ក្រួសក្រហម	2	មូលនិធិឃុំ	ឃុំ	2009	7	3
42	485	កណ្តឹង	ក្រាំងអំពិល-វត្ត ថ្មទ្រព្យ	3,300	4	483101	1245595	483205	1242331	ក្រួសក្រហម	3	មូលនិធិឃុំ	ឃុំ	2011	4	1
43	486	ត្រពាំងរាប	វត្តថ្មទ្រព្យ- ត្រពាំងយោង	3,400	4	480781	1244970	483059	1243798	ក្រួសក្រហម	3	មូលនិធិឃុំ	ឃុំ	2008	3	0
44	487	សូភី	ត្រពាំងឫស្សី- ផ្សារគុម្មឫស្សី	4,500	4	468953	1247704	468598	1251833	ក្រួសក្រហម	3	មូលនិធិឃុំ	ឃុំ	2010	5	3
45	488	តាំងដូង	ស្រីសំពោង	1,800	4	468379	1251176	469947	1251436	ក្រួសក្រហម	4	មូលនិធិឃុំ	ឃុំ	2011	3	0
46	489	តាំងដូង	ទួលល្អុង-ព្រៃក្តី	3,700	4	469975	1253646	469955	1249983	ក្រួសក្រហម	3	មូលនិធិឃុំ	ឃុំ	2012	8	1
47	490	សូភី	ត្រពាំងឫស្សី- ជើងកូត	2,400	4	468951	1247692	468961	1245316	ក្រួសក្រហម	3	មូលនិធិឃុំ	ឃុំ	2008	4	1
48	491	កុមារាជា	សិរីមានជោគ- ភូមិទ្រមូងជ្រំ	2,000	4	470246	1245061	469976	1243171	ក្រួសក្រហម	4	មូលនិធិឃុំ	ឃុំ	2006	6	0
49	492	កុមារាជា	ភូមិកញ្ចាង-ភូមិ កញ្ចុំ	1,800	4	469378	1243228	470276	1242264	ក្រួសក្រហម	4	មូលនិធិឃុំ	ឃុំ	2008	1	1
50	543	ចំបក់	បឹងលាច(ផ្លូវ ជាតិលេខ២)- វាលប្រិយ័	1,500	3	480082	1243787	481583	1243783	ល្បាយកំទេច ថ្មភ្នំ	4	មូលនិធិឃុំ	ឃុំ	2005	3	0
51	544	ចំបក់	វាលប្រិយ័- ត្រពាំងយោង	1,900	3	481589	1243694	483155	1243152	ល្បាយកំទេច ថ្មភ្នំ	4	មូលនិធិឃុំ	ឃុំ	2011	1	1
52	545	ដូង	ក្លោងទ្វារវត្ត ប្រាសាទ-ភូមិដូង	1,700	3	488717	1241941	489827	1242718	ក្រួសក្រហម	4	មូលនិធិឃុំ	ឃុំ	2007	1	1

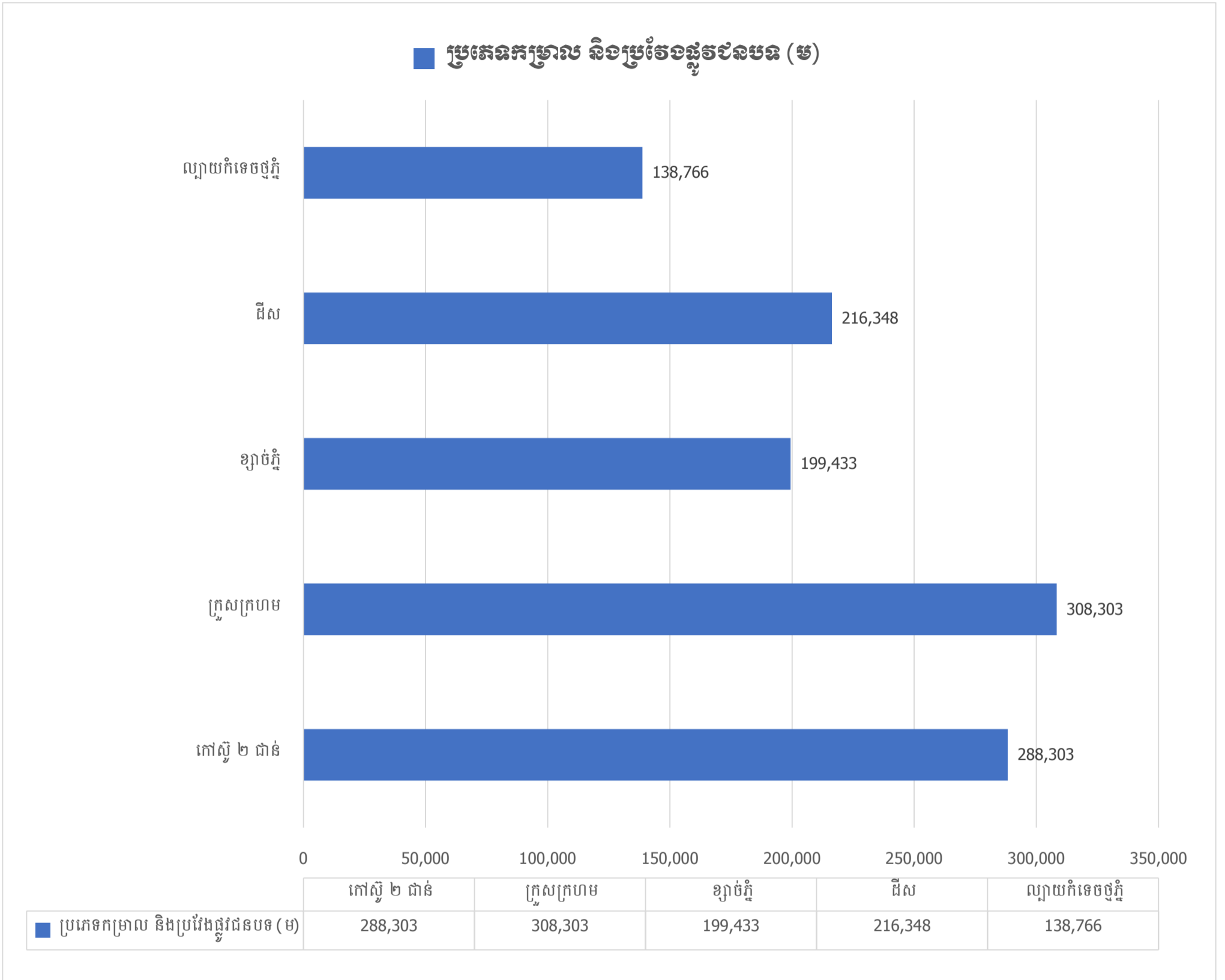


ល.រ	លេខយោង	ឃុំ/សង្កាត់	ឈ្មោះផ្លូវ	ប្រវែង(ម)	ទទឹង (ម)	និយាមកា				ប្រភេទកម្រាល	ប្រភេទប្រឡាក់	ប្រភពថវិកា	អនុវត្តដោយ	ឆ្នាំជួសជុល	សំណង់សិល្បកម្ម	
						ចំណុចដើមផ្លូវ		ចំណុចចុងផ្លូវ							លូ	ស្ពាន
						x	y	x	y							
53	546	ដូង	ប្រមូលសុខ-អង្គស្វាយចេក	4,400	4	489626	1241331	494001	1241375	ល្បាយកំទេចថ្មភ្នំ	3	មូលនិធិឃុំ	ឃុំ	2011	6	0
54	547	ចារ	ចង្កៀមង្គល-ក្លោងទ្វារសាលាបឋមសិក្សាហ៊ុនសែនចារ	3,100	4	493894	1238968	491155	1237974	ដីស	3				1	0
55	548	ដូង	ស្វាយខម-ភានន	2,500	4	489969	1245517	492254	1245316	ល្បាយកំទេចថ្មភ្នំ	4	មូលនិធិឃុំ	ឃុំ	2011	1	1
56	549	ដូង	ស្វាយខម-យសសុតន្ទារី	1,800	4	490059	1246130	488835	1247145	ល្បាយកំទេចថ្មភ្នំ	4	មូលនិធិឃុំ	ឃុំ	2008	2	2
57	550	ចំប៉ី	មឿងប្រទិន-ភានន	6,900	4	485930	1246064	485845	1239751	ក្រួសក្រហម	2	មូលនិធិឃុំ	ឃុំ	2011	11	1
58	551	ពាស	ទំនប់ក្រាំងក្រចាង	1,700	4	486275	1243272	484775	1243787	ក្រួសក្រហម	4	មូលនិធិឃុំ	ឃុំ	2006	1	0
59	552	ចំប៉ី	ភូមិព្រែក-ភូមិតាកៀត	1,500	4	485833	1246048	486161	1247475	ល្បាយកំទេចថ្មភ្នំ	4	មូលនិធិឃុំ	ឃុំ	2012	4	0
60	553	ចំប៉ី	ភូមិម្កាក់-ផ្លូវជាតិលេខ២	5,100	3	486018	1248191	483780	1250778	ល្បាយកំទេចថ្មភ្នំ	2	មូលនិធិឃុំ	ឃុំ	2009	8	0
61	554	កណ្តឹង	យក្សស៊ីសុវរ្ម័ន (ផ្លូវជាតិលេខ២)-ស្ថានីយ៍ពិសោធន៍ពូជគោភ្នំតាម៉ៅ	3,700	4	483307	1249359	479928	1249838	ដីស	3	LWD	LWD	1998	1	0
62	555	កណ្តឹង	ស្ថានីយ៍ពូជគោ-ផ្លូវចូលភ្នំតាម៉ៅ	1,300	4	480774	1249248	480223	1248164	ដីស	4				1	0
63	556	កណ្តឹង	វត្តភ្នំតាម៉ៅ-ភូមិកណ្តាល	5,500	4	478164	1249437	473867	1249414	ដីស	3	WFP	គម្រោង/កម្មវិធី	1998	1	0
64	557	លំពង់	ក្នុងភូមិថ្មស	437	4	473894	1248558	473470	1248632	ក្រួសក្រហម	4	មូលនិធិឃុំ	ឃុំ	2011	0	0
65	585	ស្វិត	ភូមិភ្នំតូច	3,000	4	471563	1248125	474524	1247908	ក្រួសក្រហម	3	មូលនិធិឃុំ	ឃុំ	2004	2	0
66	586	លំពង់	ភូមិបាក់រនាស់-កូលោងទ្វារវត្តអង្គតាកោត	4,800	4	474126	1251978	469604	1253162	ក្រួសក្រហម	3	មូលនិធិឃុំ	ឃុំ	2011	1	3
67	587	តាំងដូង	ភូមិផ្សារតុម្ពឫសសិ-ភូមិទាល	3,600	4	468923	1252265	470894	1253039	ក្រួសក្រហម	3	មូលនិធិឃុំ	ឃុំ	2012	6	0
68	588	តាំងដូង	សំរោងជ្រៃ-ភ្នំតូច	1,400	4	471892	1252780	471703	1253994	ដីស	4	WFP	គម្រោង/កម្មវិធី	1997	2	1
69	589	លំពង់	ភូមិក្រាំងធំ-ត្រយឹងខ្ពស់	1,900	4	473379	1254136	473481	1252249	ក្រួសក្រហម	4	មូលនិធិឃុំ	ឃុំ	2012	0	1

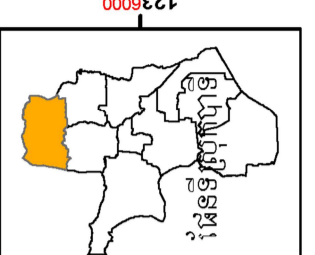
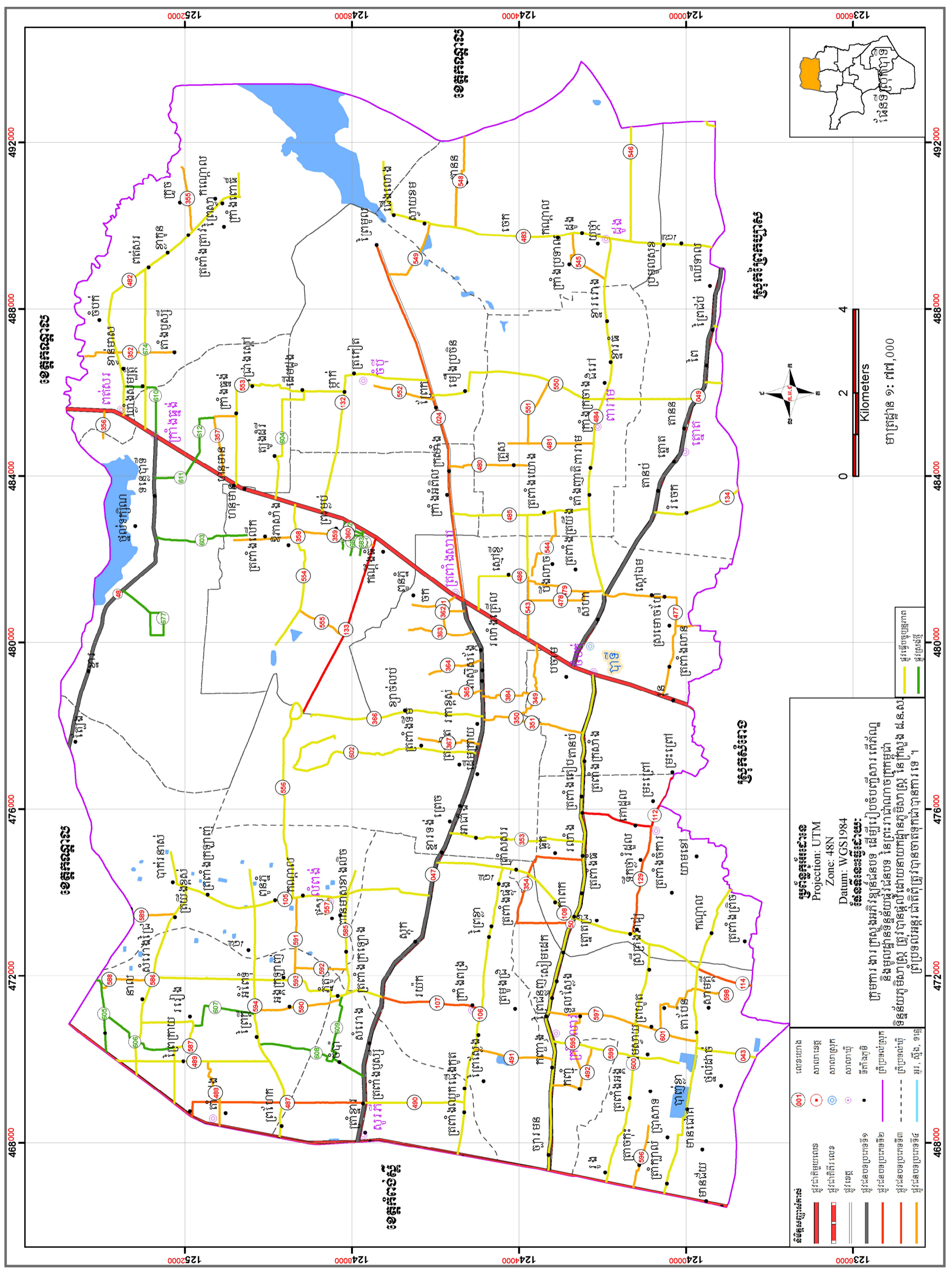
ល.រ	លេខយោង	ឃុំ/សង្កាត់	ឈ្មោះផ្លូវ	ប្រវែង(ម)	ទទឹង (ម)	និយាមកា				ប្រភេទកម្រោស	ប្រភេទ	ប្រភពថវិកា	អនុវត្តដោយ	ឆ្នាំជួសជុល	សំណង់សិល្បកម្ម	
						ចំណុចដើមផ្លូវ		ចំណុចចុងផ្លូវ							លូ	ស្ពាន
						x	y	x	y							
70	590	សូភី	អំពៅទំ-វត្តអង្គភ្នំតូច	2,200	4	471179	1250310	471520	1248227	ក្រួសក្រហម	4	មូលនិធិឃុំ	ឃុំ	2004	3	0
71	591	លំពង់	ភូមិកណ្តាល-ភូមិក្រសួ	2,000	4	473876	1249324	471887	1249372	ខ្សាច់ភ្នំ	4	មូលនិធិឃុំ	ឃុំ	2002	4	0
72	592	លំពង់	ភូមិក្រសួ-ត្រពាំងក្រឡោង	1,300	3.5	472194	1249364	472157	1248113	ដីស	4	មូលនិធិឃុំ	ឃុំ	2013	2	0
73	593	សូភី	ក្លោងទ្វារវត្តភ្នំតូច-ភូមិទាល	5,900	4	471496	1247283	471955	1252756	ដីស	3	មូលនិធិឃុំ	ឃុំ	2004	11	1
74	594	លំពង់	ភូមិពួនភ្នំ-ក្លោងទ្វារវត្តត្រពាំងក្រូច	6,600	4	474552	1250450	468123	1249741	ក្រួសក្រហម	2	មូលនិធិឃុំ	ឃុំ	2012	11	1
75	595	ក្រាំងលាវ	ទួលស្នែង-ព្រៃគុយ	1,500	4	471090	1242543	469690	1242497	ដីស	4	មូលនិធិឃុំ	ឃុំ	2012	3	0
76	596	ក្រាំងលាវ	ត្រាចកុះ	1,600	4	466913	1241261	468421	1240893	ក្រួសក្រហម	4	មូលនិធិឃុំ	ឃុំ	2005	1	1
77	597	ក្រាំងលាវ	ព្រហ្មិត-ឈើទាលជ្រៃ	2,100	4	470840	1241227	471137	1243293	ខ្សាច់ភ្នំ	4	បំណែកប្រទេស អាកាសធាតុ	គម្រោង/កម្មវិធី	2014	5	2
78	598	ក្រាំងលាវ	ព្រហ្មិត-សាមគ្គី	2,600	4	470689	1240608	471539	1239025	ក្រួសក្រហម	4	WFP	គម្រោង/កម្មវិធី	1997	4	1
79	599	ក្រាំងលាវ	ថ្នល់ដាច់-កញ្ចាង	3,100	3	469909	1240174	470426	1243198	ក្រួសក្រហម	3	មូលនិធិឃុំ	ឃុំ	2012	7	3
80	600	ក្រាំងលាវ	រូង-ស្រីត្រងាជ្រៃ	5,900	4	467045	1241917	472752	1240871	ក្រួសក្រហម	3	មូលនិធិឃុំ	ឃុំ	2008	7	1
81	601	ក្រាំងលាវ	តាប៉ែន-ព្រហ្មិត	1,500	4	470440	1239734	470831	1241172	ក្រួសក្រហម	4	មូលនិធិឃុំ	ឃុំ	2007	2	2
82	602	ត្រពាំងរាម	ភូមិត្រពាំងទឹម-ភ្នំតាម៉ៅ	6,400	4	477344	1245034	477702	1248394	ដីស	3				2	1
83	603	ក្រាំងធ្នង់	ថ្នល់ទាក់សិន-ត្រពាំងលើក	2,300	4	482508	1252694	482570	1250502	ដីស	4	មូលនិធិឃុំ	ឃុំ	2014	10	0
84	604	ក្រាំងធ្នង់	ភូមិត្បូងដី-ដើមដូង	3,300	4	483469	1249832	486031	1249148	ដីស	3	មូលនិធិឃុំ	ឃុំ	2010	4	1
85	605	តាំងដូង	ផ្លូវចូលភូមិទួលល្អង	1,900	4	470162	1253890	471937	1254121	ក្រួសក្រហម	4	WFP	WFP	2004	3	0
86	606	តាំងដូង	ក្នុងភូមិទួលល្អង-ព្រៃក្រាយ	2,100	3	471019	1253930	470281	1252247	ដីស	4	មូលនិធិឃុំ	ឃុំ	2011	4	3
87	607	តាំងដូង	ភូមិរវៀង-អង្គក្រឡាញ់	1,900	4	470811	1251786	471094	1250323	ក្រួសក្រហម	4	មូលនិធិឃុំ	ឃុំ	2005	3	0
88	608	តាំងដូង	ភូមិព្រៃក្តី-ភ្នំចំប៉ា	2,900	4	470348	1250212	469593	1247719	ដីស	4	មូលនិធិឃុំ	ឃុំ	2009	8	3
89	609	សូភី	វត្តចំប៉ា-វត្តភ្នំតូច	1,700	4	470013	1248439	471521	1248230	ក្រួសក្រហម	4	ស្ថានកម្ពុជា ហ្វឡង់	ស្ថានកម្ពុជា ហ្វឡង់	2009	4	1

ល.រ	លេខយោង	ឃុំ/សង្កាត់	ឈ្មោះផ្លូវ	ប្រវែង(ម)	ទទឹង (ម)	និយាមកា				ប្រភេទកម្រាល	ប្រភេទ	ប្រភពថវិកា	អនុវត្តដោយ	ឆ្នាំជួសជុល	សំណង់សិល្បកម្ម		
						ចំណុចដើមផ្លូវ		ចំណុចចុងផ្លូវ							ជុំ	លូ	ស្ពាន
						x	y	x	y								
90	610	ពត់ស	ភូមិឃ្នាំង សម្បត្តិ-ខ្វាន់ មាស	1,900	4	484973	1252709	486145	1253455	ខ្សាច់ភ្នំ	4	ជាតិ	MRD	2004	0	1	
91	611	ក្រាំងឆ្នង	ភូមិទន្លេបាទី- ផ្លូវជាតិលេខ២	1,200	4	483944	1252725	484378	1251765	ខ្សាច់ភ្នំ	4	មូលនិធិឃុំ	ឃុំ	2000	0	0	
92	612	ក្រាំងឆ្នង	ផ្លូវជាតិលេខ២- ក្រាំងឆ្នង	1,400	4	484393	1251753	485390	1251303	ខ្សាច់ភ្នំ	4	មូលនិធិឃុំ	ឃុំ	2000	3	0	
93	674	ពត់ស	ផ្លូវជាតិលេខ២- ភូមិពត់សរ	3,900	4	485119	1252948	488946	1252949		3				3	1	
94	677	ក្រាំងឆ្នង	ផ្លូវក្នុងភូមិព្រៃង	2,600	5	481253	1253475	480706	1252830	កៅស៊ូ ២ ជាន់	4	ជាតិ	MRD	2017	1	0	
95	681	កណ្តឹង	ក្នុងភូមិកណ្តឹងតូច	216	4	482415	1247981	482388	1247770	ដីស	4				1	0	
96	682	កណ្តឹង	ក្នុងភូមិកណ្តឹងតូច	465	4	482736	1248181	482604	1247741	ដីស	4				1	0	
97	683	កណ្តឹង	ផ្លូវជាតិលេខ២- ភូមិកណ្តឹងតូច	609	4	482682	1247725	482080	1247809	ដីស	4				1	0	
98	685	កណ្តឹង	ក្នុងភូមិកណ្តឹងតូច	617	4	482536	1247753	482671	1248347	ដីស	4				3	0	
99	686	កណ្តឹង	ក្នុងភូមិកណ្តឹងតូច	624	4	482591	1248578	482479	1247972	ដីស	4				3	0	
100	687	កណ្តឹង	ផ្លូវជាតិលេខ២- ភូមិកណ្តឹងតូច	672	4	482889	1248170	482233	1248224	ដីស	4				1	0	
101	688	កណ្តឹង	ផ្លូវជាតិលេខ២- ភូមិកណ្តឹងតូច	742	4	482805	1247930	482083	1248038	ដីស	4				1	0	
សរុប				323,248											417	83	

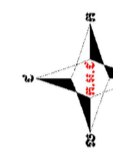
ក្រាហ្វិកប្រភេទកម្រាល និងប្រព័ន្ធផ្គត់ផ្គង់បណ្តាញស្រូវ



ផែនទីផ្លូវជាតិលេខ១១



ផែនទីផ្លូវជាតិលេខ១១



0 2 4  
Kilometers

មាត្រដ្ឋាន ១: ៧៧,០០០

**ប្រព័ន្ធគ្រប់គ្រងផ្លូវជាតិលេខ១១**  
 Projection: UTM  
 Zone: 48N  
 Datum: WGS1984  
**គោលបំណងនៃផែនទីនេះ**  
 ក្រុមការងារផ្លូវជាតិលេខ១១ ខ្មែរស្រីសម្រេចបាន ដើម្បីរៀបចំបញ្ជីសារពើភ័ណ្ណ និងមូលដ្ឋានទិន្នន័យផ្លូវជាតិលេខ១១ នៃព្រះរាជាណាចក្រកម្ពុជា ទិន្នន័យភូមិសាស្ត្រ ត្រូវបានផ្តល់ដោយនាយកដ្ឋានភូមិសាស្ត្រ នៃក្រសួង ដ.ន.ស ត្រូវបានប្រើប្រាស់ដើម្បីត្រូវបានប្រើប្រាស់ជាមូលដ្ឋានការងារ។

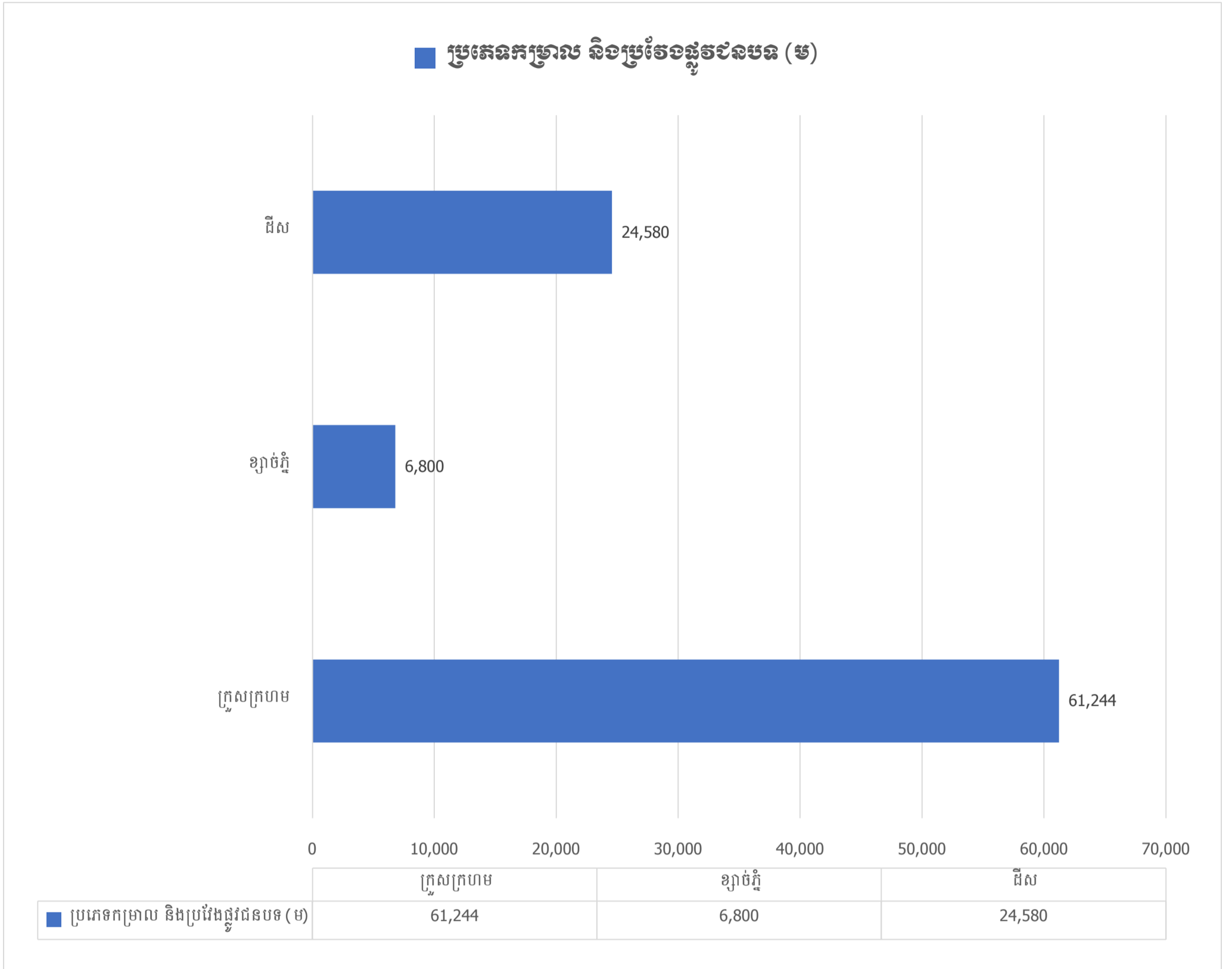
សញ្ញាសម្គាល់	ព័ត៌មាន
(០០១)	លេខបញ្ជី
២០០០	ផ្លូវជាតិមូលដ្ឋាន
២០០១	ផ្លូវជាតិលេខ១
២០០២	ផ្លូវជាតិលេខ១
២០០៣	ផ្លូវជាតិលេខ១
២០០៤	ផ្លូវជាតិលេខ១
២០០៥	ផ្លូវជាតិលេខ១
២០០៦	ផ្លូវជាតិលេខ១
២០០៧	ផ្លូវជាតិលេខ១
២០០៨	ផ្លូវជាតិលេខ១
២០០៩	ផ្លូវជាតិលេខ១
២០១០	ផ្លូវជាតិលេខ១
២០១១	ផ្លូវជាតិលេខ១
២០១២	ផ្លូវជាតិលេខ១
២០១៣	ផ្លូវជាតិលេខ១
២០១៤	ផ្លូវជាតិលេខ១
២០១៥	ផ្លូវជាតិលេខ១
២០១៦	ផ្លូវជាតិលេខ១
២០១៧	ផ្លូវជាតិលេខ១
២០១៨	ផ្លូវជាតិលេខ១
២០១៩	ផ្លូវជាតិលេខ១
២០២០	ផ្លូវជាតិលេខ១
២០២១	ផ្លូវជាតិលេខ១
២០២២	ផ្លូវជាតិលេខ១
២០២៣	ផ្លូវជាតិលេខ១
២០២៤	ផ្លូវជាតិលេខ១
២០២៥	ផ្លូវជាតិលេខ១
២០២៦	ផ្លូវជាតិលេខ១
២០២៧	ផ្លូវជាតិលេខ១
២០២៨	ផ្លូវជាតិលេខ១
២០២៩	ផ្លូវជាតិលេខ១
២០៣០	ផ្លូវជាតិលេខ១

# ២១០៣-ស្រុកម្យ៉ែនលសាន

**តារាងលទ្ធផលការព្រឹត្តិការណ៍ឆ្នាំ ២០១០-២០២០ ក្រុមហ៊ុនស្រូវសីលសារ**

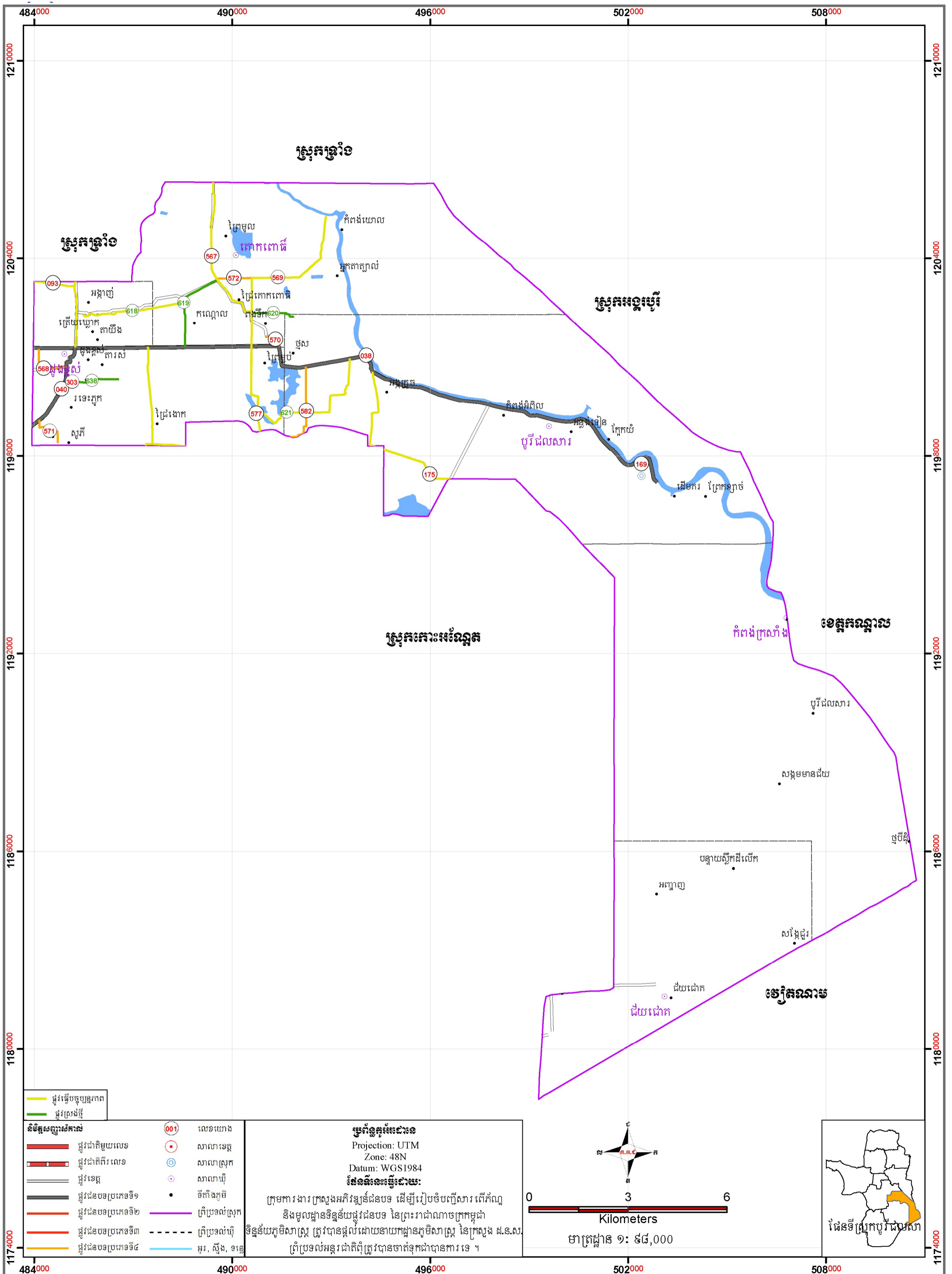
ល.រ	លេខយោង	ឃុំ/សង្កាត់	ឈ្មោះផ្លូវ	ប្រវែង(ម)	ទទឹង (ម)	និយាមកា				ប្រភេទកម្រាល	ប្រភេទ	ប្រភពថវិកា	អនុវត្តដោយ	ឆ្នាំជួសជុល	សំណង់សិល្បកម្ម	
						ចំណុចដើមផ្លូវ		ចំណុចចុងផ្លូវ							លូ	ស្ពាន
						x	y	x	y							
1	038	ប្រាំបីមុំ	ផ្សារល្វា-ប៊ុយ ជលសារ	28,400	9	476953	1201285	502781	1197323	ក្រុសក្រហម	1	ថវិកាជាតិ	MRD	2012	16	12
2	175	គោកពោធិ	កំពង់អំពិល- កោះអណ្តែត	9,100	4	494246	1200558	494742	1193882	ក្រុសក្រហម	1	ថវិកាជាតិ	ឃុំ	2012	17	0
3	303	ដូងខ្ពស់	ត្រពាំងទន្លេ	464	4	484919	1200240	485381	1200246	ក្រុសក្រហម	4	មូលនិធិឃុំ	មូលនិធិឃុំ	2011	0	0
4	567	គោកពោធិ	ផ្លូវគោកពោធិ	7,500	4	490586	1202401	489822	1208962	ដីស	2	មូលនិធិឃុំ	មូលនិធិឃុំ	2013	7	0
5	568	ដូងខ្ពស់	ផ្លូវតាសៃ ទៅ ភូមិស្វភី	1,400	4	484961	1200704	484142	1201266	ដីស	4	មូលនិធិឃុំ	មូលនិធិឃុំ	2010	0	0
6	569	គោកពោធិ	ផ្សារថ្មសទៅវត្ត ថ្មស	5,700	4	490584	1201332	492812	1205281	ដីស	3	ឯ.ហ៊ុនម៉ា ណែត	គម្រោង/កម្ម វិធី	2010	2	1
7	570	គោកពោធិ	ផ្សារថ្មសទៅវត្ត ថ្មស	580	4	491413	1201340	491028	1201644	ដីស	4	សហគមន៍	គម្រោង/កម្ម វិធី	2013	0	0
8	571	ដូងខ្ពស់	ផ្លូវតាសៃ ទៅ ភូមិស្វភី	1,200	4	484148	1199088	484706	1198368	ដីស	4	មូលនិធិឃុំ	ឃុំ	2013	3	0
9	572	គោកពោធិ	ផ្លូវគោកពោធិ	1,000	4	490593	1203408	489557	1203390	ដីស	4	មូលនិធិឃុំ	ឃុំ	2009	1	0
10	618	ដូងខ្ពស់	ភូមិត្រើយ ឃ្លោក-ភូមិត្រើយ	3,200	4	485467	1202281	488521	1202661	ដីស	3	មូលនិធិឃុំ	ឃុំ	2012	0	0
11	619	គោកពោធិ	ភូមិជ្រៃពោធិ- ភូមិកណ្តាល	2,700	4	489543	1203352	488563	1201310	ក្រុសក្រហម	4	មូលនិធិឃុំ	មូលនិធិឃុំ	2011	2	0
12	620	គោកពោធិ	ភូមិពងទឹក- ទួលដុច	1,300	4	490593	1202338	491841	1202241	ដីស	4	សប្បុរសជន	សប្បុរសជន	2009	0	0
13	621	គោកពោធិ	ភូមិគោកពោធិ- ភូមិជ្រៃពោធិសាលា	6,800	4	490584	1202281	493566	1200964	ខ្សាច់ភ្នំ	2	CAVAC	CAVAC	2013	0	1
សរុប				69,344										48	14	

ក្រាហ្វិកប្រភេទកម្រាល និងប្រវែងផ្លូវជនបទស្រុកបុរីជលសារ





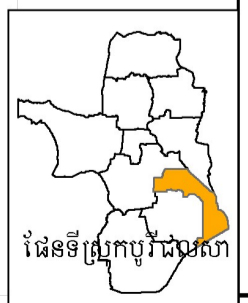
# ផែនទីផ្លូវជនបទស្រុកបូរីជលសារ



និមិត្តសញ្ញាសំគាល់		ប្រព័ន្ធកូអរដោនេ	
	ផ្លូវធ្វើបច្ចុប្បន្នភាព		លេខយោង
	ផ្លូវស្រូវដីថ្មី		សាលារដ្ឋ
	ផ្លូវជាតិមួយលេខ		សាលាស្រុក
	ផ្លូវជាតិទី១		សាលាឃុំ
	ផ្លូវខេត្ត		ទីតាំងភូមិ
	ផ្លូវជនបទប្រភេទទី១		ព្រំប្រទល់ស្រុក
	ផ្លូវជនបទប្រភេទទី២		ព្រំប្រទល់ឃុំ
	ផ្លូវជនបទប្រភេទទី៣		អូរ, ស្ទឹង, ទន្លេ
	ផ្លូវជនបទប្រភេទទី៤		

**ប្រព័ន្ធកូអរដោនេ**  
 Projection: UTM  
 Zone: 48N  
 Datum: WGS1984  
**ផែនទីនេះធ្វើដោយ:**  
 ក្រុមការងារក្រសួងអភិវឌ្ឍន៍ជនបទ ដើម្បីរៀបចំបញ្ជីសារពើភ័ណ្ណ  
 និងមូលដ្ឋានទិន្នន័យផ្លូវជនបទ នៃព្រះរាជាណាចក្រកម្ពុជា  
 ទិន្នន័យភូមិសាស្ត្រ ត្រូវបានផ្តល់ដោយនាយកដ្ឋានភូមិសាស្ត្រ នៃក្រសួង ដ.ន.ស.  
 ព្រំប្រទល់អន្តរជាតិពុំត្រូវបានចាត់ទុកជាធាតុផ្សំ ទេ ។

0      3      6  
 Kilometers  
 មាត្រដ្ឋាន ១: ៩៨,០០០



# ២១០៤-ស្រុកកន្ទីរថង់

**តារាងលទ្ធផលការពើតំណាងរដ្ឋសភា ២០១០-២០២០ គ្រប់គ្រងវិវត្តន៍**

ល.រ	លេខយោង	ឃុំ/សង្កាត់	ឈ្មោះផ្លូវ	ប្រវែង(ម)	ទទឹង(ម)	និយាមកា				ប្រភេទកម្រាល	ប្រភេទ	ប្រភពថវិកា	អនុវត្តដោយ	ឆ្នាំជួសជុល	សំណង់សិល្បកម្ម	
						ចំណុចដើមផ្លូវ		ចំណុចចុងផ្លូវ							លូ	ស្ពាន
						x	y	x	y							
1	002	គោកព្រៃច	អូរអន្សា - ហន្តា	7,300	5	466431	1184480	464528	1176940	ល្បាយកំទេចថ្មភ្នំ	2	ថវិកាជាតិ	PDRD	2019	25	0
2	033	អង្គប្រាសាទ	ពេជសារ - ស្ពានអូរអន្សា	18,300	5	481785	1185548	466439	1185846	កៅស៊ូ ២ ជាន់	1	ADB	MRD	2018	25	2
3	034	ព្រះបាទជាន់ជុំ	ទន្លាប់- ពោធិ៍តាស៊ុយ(ព្រំប្រទល់ខេត្តកំពត)	28,500	6	486124	1176951	464542	1176936	កៅស៊ូ ២ ជាន់	1	ថវិកាជាតិ	MRD	2012	40	9
4	085	រាមអណ្តើក	អង្គរ - រាមអណ្តើក	10,000	5	473632	1183045	470367	1174953	ក្រូសក្រហម	1	ថវិកាជាតិ	PDRD	2009	27	0
5	086	ព្រះបាទជាន់ជុំ	ផ្លូវជាតិលេខ២ - ក្រាំងតាមូង	25,000	4	486991	1175479	475825	1173393	ក្រូសក្រហម	1	ថវិកាជាតិ	PDRD	2010	26	4
6	115	គិរីចុងកោះ	ភូមិភាព-សំបកកន្ទឹម	1,400	4	486587	1175455	486322	1174225	ក្រូសក្រហម	4	មូលនិធិឃុំ	ឃុំ	2012	5	0
7	116	គិរីចុងកោះ	តាព-ទឹកឈូ	1,900	4	486320	1175451	484531	1174911	ក្រូសក្រហម	3	មូលនិធិឃុំ	ឃុំ	2010	0	1
8	117	គិរីចុងកោះ	ព្រៃតាម៉ៅ - ដើមបេង	2,000	3	489367	1172878	487384	1172436	ក្រូសក្រហម	4	មូលនិធិឃុំ	ឃុំ	2009	0	0
9	118	ព្រះបាទជាន់ជុំ	តាព-ភូមិកំពង់	1,600	4	486322	1175454	485855	1176930	ក្រូសក្រហម	4	មូលនិធិឃុំ	ឃុំ	2011	2	0
10	123	ព្រះបាទជាន់ជុំ	ផ្លូវជាតិលេខ២-វត្តលើ	1,000	4	486246	1176762	485438	1176945	ក្រូសក្រហម	3	ឧ. សុខ អាន	សប្បុរសជន	2007	4	0
11	124	ព្រះបាទជាន់ជុំ	ភូមិលំពង់	803	4	485632	1176941	485982	1176349	ក្រូសក្រហម	3	មូលនិធិឃុំ	ឃុំ	2010	3	0
12	125	ព្រះបាទជាន់ជុំ	ផ្លូវជាតិលេខ២-ព្រៃយុត្តា	12,900	4	485715	1177992	496592	1180887	ក្រូសក្រហម	1	មូលនិធិឃុំ	ឃុំ	2010	17	2
13	126	គិរីចុងកោះ	ភូមិដើមបេង - ភូមិចំបក់ទឹម	4,400	4	486081	1171835	484996	1176959	ខ្សាច់ភ្នំ	3	មូលនិធិឃុំ	ឃុំ	2009	1	0
14	138	អង្គប្រាសាទ	ស្វាយធំ-ទំនប់ពោធិ៍	3,700	4	477475	1188115	473930	1187677	ក្រូសក្រហម	3	មូលនិធិឃុំ	ឃុំ	2009	1	0
15	139	អង្គប្រាសាទ	ពោធិ៍តាមុក-វត្តរនាមត្នោត	4,000	4	475511	1189871	476484	1186327	ក្រូសក្រហម	3	មូលនិធិឃុំ	ឃុំ	2009	2	0
16	150	រាមអណ្តើក	កោះកុសល-តាអាំ	1,300	4	476240	1183695	476539	1182452	ក្រូសក្រហម	3	មូលនិធិឃុំ	ឃុំ	2011	2	0
17	151	រាមអណ្តើក	ក្បាលដំរី	1,800	4	473825	1183092	473105	1184441	ក្រូសក្រហម	3	មូលនិធិឃុំ	ឃុំ	2010	6	0
18	152	រាមអណ្តើក	ផ្លូវគោកក្រូស	1,700	4	473392	1184550	474842	1185338	ក្រូសក្រហម	3	មូលនិធិឃុំ	ឃុំ	2011	2	0
19	153	រាមអណ្តើក	ពោធិ៍តាអង្គ	1,000	4	473677	1182056	474694	1182197	ក្រូសក្រហម	4	មូលនិធិឃុំ	ឃុំ	2005	0	1
20	154	ភ្នំជិន	ផ្លូវជាតិលេខ២-ជុំវិញភ្នំជិន	5,900	5	489357	1172536	489261	1171986	ល្បាយកំទេចថ្មភ្នំ	2	មូលនិធិឃុំ	ឃុំ	2009	19	0
21	155	ភ្នំជិន	ផ្លូវជាតិលេខ២-ផ្សារភ្នំជិន	133	6	489753	1172047	489811	1172181	ផ្សេងៗ	2				0	0

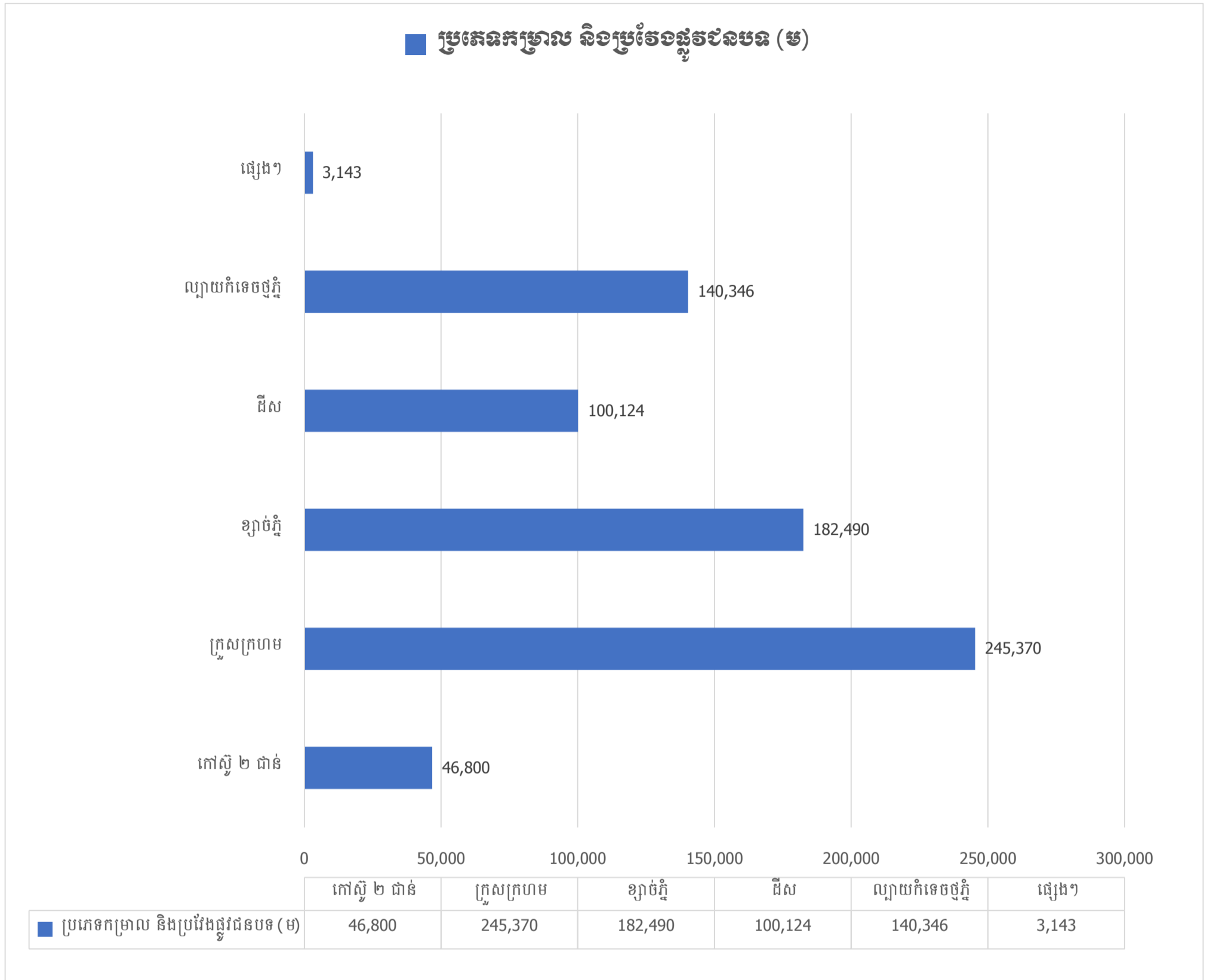
ល.រ	លេខយោង	ឃុំ/សង្កាត់	ឈ្មោះផ្លូវ	ប្រវែង(ម)	ទទឹង (ម)	និយាមកា				ប្រភេទកម្រាល	ប្រភេទ	ប្រភពថវិកា	អនុវត្តដោយ	ឆ្នាំជួសជុល	សំណង់សិល្បកម្ម	
						ចំណុចដើមផ្លូវ		ចំណុចចុងផ្លូវ							លូ	ស្ពាន
						x	y	x	y							
22	156	ភ្នំដិន	ផ្លូវជាតិលេខ២-វត្តត្រពាំងលាវ	2,300	4	490837	1172086	489964	1170276	ផ្សេងៗ	2	មូលនិធិឃុំ	ឃុំ	2009	2	0
23	157	ភ្នំដិន	ផ្លូវភូមិថ្មី	710	4	489193	1170327	489061	1170780	ផ្សេងៗ	4	មូលនិធិឃុំ	ឃុំ	2008	3	0
24	158	ភ្នំដិន	ភ្នំដិន-ដើមបេង	2,700	4	488953	1171357	486247	1171200	ល្បាយកំទេចថ្មភ្នំ	3	មូលនិធិឃុំ	ឃុំ	2007	1	1
25	159	តាអូរ	ភូមិស្នា-វត្តដោម	3,400	4	477975	1169282	476080	1170704	ក្រសួងក្រហម	3	ADB	ADB	2002	10	1
26	160	ព្រៃរំដេង	ភូមិតាបូ-វត្តអង្គរ	2,600	4	472860	1173745	471980	1175607	ក្រសួងក្រហម	3	មូលនិធិឃុំ	ឃុំ	2008	3	4
27	170	ព្រៃរំដេង	វត្តបូរ-ផ្សារតិរី	1,500	4	472900	1175124	473679	1173910	ក្រសួងក្រហម	3	មូលនិធិឃុំ	ឃុំ	2008	2	0
28	171	ព្រៃរំដេង	ផ្សារតិរី-វត្តក្រាំងតាមូង	6,800	4	474439	1173921	475691	1169433	ក្រសួងក្រហម	1	ថវិកាជាតិ	PDRD	2015	14	0
29	172	តិរីចុងកោះ	NR2(ព្រៃតាម៉ៅ) - ពោធិ៍ចង្កែ	8,400	5	488506	1173531	496289	1175895	ក្រសួងក្រហម	2	មូលនិធិឃុំ	ឃុំ	2008	0	1
30	184	អង្គប្រាសាទ	ពោធិ៍តាម៉ុក-អង្គតាជូក	6,900	4	476619	1188027	476097	1194398	ក្រសួងក្រហម	1	មូលនិធិឃុំ	ឃុំ	2010	9	0
31	185	អង្គប្រាសាទ	ភ្នំអន្ទុះ-ស្វាយធំ	2,800	4	478520	1189185	477489	1187423	ក្រសួងក្រហម	4	មូលនិធិឃុំ	ឃុំ	2011	6	0
32	186	ព្រៃរំដេង	វត្តបូរ-វត្តមង្គលតិរី	5,700	4	472838	1175184	473890	1171251	ក្រសួងក្រហម	2	ADB	ម.អភិ.តាតែវ	2000	5	0
33	187	ព្រៃរំដេង	ពីភូមិបូរ-ភ្នំក្រពើ	5,200	4	472964	1173653	470987	1171851	ក្រសួងក្រហម	2	ថវិកាជាតិ	PDRD	2019	1	2
34	188	ព្រៃរំដេង	ភ្នំក្រពើ-ព្រំប្រទល់ខេត្តកំពត	2,700	4	470448	1171107	468540	1169197	ក្រសួងក្រហម	3	មូលនិធិឃុំ	ឃុំ	2008	3	0
35	189	ព្រៃរំដេង	វត្តព្រៃវែង-ព្រៃធំ	3,400	4	468211	1171688	470387	1174045	ក្រសួងក្រហម	3	មូលនិធិឃុំ	ឃុំ	2007	6	0
36	190	ព្រះបាទជាន់ជុំ	ផ្លូវជាតិលេខ២-ភូមិលើ	1,300	4	486424	1176494	485123	1176466	ក្រសួងក្រហម	2	មូលនិធិឃុំ	ឃុំ	2010	6	0
37	191	កណ្តាប់	វត្តអង្គ-ភូមិតាងន់	4,000	4	490100	1178023	490877	1180071	ក្រសួងក្រហម	3	មូលនិធិឃុំ	ឃុំ	2013	5	0
38	192	កណ្តាប់	ភូមិតាងន់-ព្រំប្រទល់ក្រុងព្រៃវែង	548	4	490606	1180595	490614	1181145	ដីស	4	មូលនិធិឃុំ	ឃុំ	2009	0	0
39	193	រាមអណ្តើក	ភូមិគោករកា-ទួលស្វាយ(ផ្លូវជាតិលេខ២)	10,000	4	477616	1184294	484368	1180317	ក្រសួងក្រហម	1	មូលនិធិឃុំ	ឃុំ	2013	11	1
40	208	អង្គប្រាសាទ	RN2-ក្របាក់	871	4	482585	1183497	481833	1183655	ក្រសួងក្រហម	4	មូលនិធិឃុំ	ឃុំ	2009	2	0
41	229	អង្គប្រាសាទ	រតាមត្នោត-RN2(ដំណាក់)	5,900	4	477427	1186607	480948	1189303	ក្រសួងក្រហម	2	មូលនិធិឃុំ	ឃុំ	2008	8	0

ល.រ	លេខយោង	ឃុំ/សង្កាត់	ឈ្មោះផ្លូវ	ប្រវែង(ម)	ទទឹង (ម)	និយាមកា				ប្រភេទកម្រាល	ប្រភេទ	ប្រភពថវិកា	អនុវត្តដោយ	ឆ្នាំជួសជុល	សំណង់សិល្បកម្ម	
						ចំណុចដើមផ្លូវ		ចំណុចចុងផ្លូវ							លូ	ស្ពាន
						x	y	x	y							
42	230	អង្គប្រាសាទ	RN2-រតាមភ្នំតា	4,900	4	481409	1186894	476632	1186377	ក្រួសក្រហម	3	មូលនិធិឃុំ	ឃុំ	2007	3	0
43	231	អង្គប្រាសាទ	ភ្នំស-ត្រពាំងថ្ម	1,900	4	479010	1184619	478923	1186523	ក្រួសក្រហម	4	មូលនិធិឃុំ	ឃុំ	2008	3	0
44	232	អង្គប្រាសាទ	ភូមិប្រជ្រាយ	1,500	4	480844	1186866	481236	1185416	ក្រួសក្រហម	4	មូលនិធិឃុំ	ឃុំ	2006	2	0
45	233	អង្គប្រាសាទ	RN2-ភូមិអង្គប្រាសាទ	1,300	4	481239	1187659	480670	1186861	ក្រួសក្រហម	4	មូលនិធិឃុំ	ឃុំ	2009	3	0
46	240	ព្រៃរំដេង	ព្រៃបាយ-បរពល	2,400	4	476022	1171612	473899	1171053	ក្រួសក្រហម	4	មូលនិធិឃុំ	ឃុំ	2008	1	0
47	241	ព្រះបាទជាន់ជុំ	ផ្លូវភូមិជ្រោយ	1,300	4	481434	1178761	481409	1177689	ខ្សាច់ភ្នំ	4	មូលនិធិឃុំ	ឃុំ	2012	1	0
48	242	សោម	ពង្រ-ស្រែឃ្នួញ	4,000	4	486405	1169619	488426	1166643	ខ្សាច់ភ្នំ	3	មូលនិធិឃុំ	ឃុំ	2008	8	0
49	243	ព្រះបាទជាន់ជុំ	ត្រពាំងស្រង់	688	4	484641	1176976	484273	1177549	ខ្សាច់ភ្នំ	4	មូលនិធិឃុំ	ឃុំ	2013	3	0
50	244	សោម	ភូមិសោម-ភូមិថ្មី	1,800	4	483790	1167678	483201	1166495	ដីស	4	មូលនិធិឃុំ	ឃុំ	2008	6	0
51	245	តាអូរ	ភូមិស្នា-ផ្លូវជារប្តី	1,800	5	479242	1165670	479186	1167465	ក្រួសក្រហម	4	មូលនិធិឃុំ	ឃុំ	2011	2	0
52	246	តាអូរ	ជារប្តី-ភ្នំជារប្តី	4,700	4	476356	1164787	480668	1166312	ក្រួសក្រហម	3	មូលនិធិឃុំ	ឃុំ	2009	9	2
53	247	តាអូរ	ក្រាំងតាមូង-ភ្នំជារប្តី	8,000	4	475844	1169386	475737	1165468	ក្រួសក្រហម	2	មូលនិធិឃុំ	ឃុំ	2010	15	0
54	272	កំពែង	ភូមិពន្លៃ-តាមែង	1,200	4	467395	1179774	466315	1179470	ក្រួសក្រហម	4	មូលនិធិឃុំ	ឃុំ	2009	1	0
55	273	កំពែង	តាមែង-ពន្លៃ	3,200	4	466526	1177731	467101	1180126	ក្រួសក្រហម	3	ឯ.សុខ អាន	ក្រុមហ៊ុន	2010	5	0
56	274	កំពែង	ភូមិជីម្រាក់	897	4	468958	1178371	468395	1178299	ក្រួសក្រហម	4	ឯ.សុខ អាន	ក្រុមហ៊ុន	2008	4	0
57	275	កំពែង	ចូលជីតាពេជ្រ	436	4	470183	1177568	469787	1177424	ក្រួសក្រហម	4	មូលនិធិឃុំ	ឃុំ	2010	0	0
58	276	រាមអណ្តើក	អាងស្វាយស	1,400	4	473566	1179200	474960	1179192	ក្រួសក្រហម	4	មូលនិធិឃុំ	ឃុំ	2008	0	1
59	277	រាមអណ្តើក	ត្រយឹង	1,300	4	474820	1180182	473520	1180183	ក្រួសក្រហម	4	មូលនិធិឃុំ	ឃុំ	2005	0	1
60	278	ព្រៃរំដេង	ព្រៃរំដេង	890	4	473614	1178414	472795	1178670	ក្រួសក្រហម	4	មូលនិធិឃុំ	ឃុំ	2010	2	0
61	279	រាមអណ្តើក	ត្រពាំងរុន	3,100	4	473648	1181428	476560	1181293	ក្រួសក្រហម	3	មូលនិធិឃុំ	ឃុំ	2008	2	0
62	280	រាមអណ្តើក	ត្រពាំងរុន-សុបិន	2,300	3	475284	1181216	475295	1183500	ដីស	4	មូលនិធិឃុំ	ឃុំ	2012	3	0
63	281	កំពែង	វត្តអាងស្វាយលើ	676	4	467344	1179840	467991	1180035	ក្រួសក្រហម	4	មូលនិធិឃុំ	ឃុំ	2008	0	0
64	282	អង្គប្រាសាទ	វត្តទេព ប្រណម្យ-ពោត ម៉ុក	1,900	4	477336	1188980	475431	1188953	ក្រួសក្រហម	4	មូលនិធិឃុំ	ឃុំ	2010	1	0
65	336	គោកព្រេច	ភូមិសំរោង លិច-ភូមិបាម	4,900	0	469666	1185394	469115	1189894	ក្រួសក្រហម	3	មូលនិធិឃុំ	ឃុំ	2011	11	0
66	337	គោកព្រេច	ភូមិបាម-ភូមិ សុក្រម(ផ្លូវ 111សន្ត)	6,600	4	468908	1190989	471824	1193237	ក្រួសក្រហម	2	មូលនិធិឃុំ	ឃុំ	2007	7	2

ល.រ	លេខយោង	ឃុំ/សង្កាត់	ឈ្មោះផ្លូវ	ប្រវែង(ម)	ទទឹង (ម)	និយាមកា				ប្រភេទកម្រាល	ប្រភេទ	ប្រភពថវិកា	អនុវត្តដោយ	ឆ្នាំជួសជុល	សំណង់សិល្បកម្ម	
						ចំណុចដើមផ្លូវ		ចំណុចចុងផ្លូវ							លូ	ស្ពាន
						x	y	x	y							
67	368	កំណប់	ស្ពានពោធិ៍ចង្កែ- កំណប់	2,100	5	492210	1175206	492505	1177254	ក្រួសក្រហម	4	មូលនិធិឃុំ	ឃុំ	2009	0	0
68	369	ព្រះជាន់ជុំ	ភូមិដើមបេង - ភូមិចំបក់ទឹម	1,000	4	483573	1177315	484560	1177341	ខ្សាច់ភ្នំ	4	មូលនិធិឃុំ	ឃុំ	2009	3	0
69	370	រាមអណ្តើក	ពីកោះកុសល់ ទៅ រនាមត្នោត	2,700	3	476705	1183808	476481	1186352	ក្រួសក្រហម	3	មូលនិធិឃុំ	ឃុំ	2011	3	0
70	371	គិរីចុងកោះ	ភូមិដើមបេង - ភូមិចំបក់ទឹម	319	4	486062	1174535	486090	1174214	ខ្សាច់ភ្នំ	4	មូលនិធិឃុំ	ឃុំ	2013	1	0
71	372	ព្រះបាទ ជាន់ជុំ	ត្រពាំងស្រង់	448	4	484992	1176863	484630	1176961	ខ្សាច់ភ្នំ	4	មូលនិធិឃុំ	ឃុំ	2013	2	0
72	373	គិរីចុងកោះ	ភូមិដើមបេង - ភូមិចំបក់ទឹម	465	4	485845	1174178	486318	1174211	ខ្សាច់ភ្នំ	4	មូលនិធិឃុំ	ឃុំ	2011	0	0
73	374	ព្រះជាន់ជុំ	ភូមិដើមបេង - ភូមិចំបក់ទឹម	558	4	484558	1177081	484084	1177318	ខ្សាច់ភ្នំ	4	មូលនិធិឃុំ	ឃុំ	2012	2	0
74	375	ភ្នំជិន	តារុង(ភ្នំជិន)- ព្រំប្រទល់រៀ តណាម	1,200	5	489982	1170292	490914	1169531	ក្រួសក្រហម	4	មូលនិធិឃុំ	ឃុំ	2009	0	0
75	376	គិរីចុងកោះ	ភូមិដើមបេង - ភូមិចំបក់ទឹម	897	4	485664	1174531	486559	1174534	ខ្សាច់ភ្នំ	4	មូលនិធិឃុំ	ឃុំ	2009	0	0
76	377	គិរីចុងកោះ	ភូមិដើមបេង - ភូមិចំបក់ទឹម	923	4	486165	1175448	486167	1174547	ខ្សាច់ភ្នំ	4	មូលនិធិឃុំ	ឃុំ	2009	9	0
77	378	គិរីចុងកោះ	ភូមិដើមបេង - ភូមិចំបក់ទឹម	970	4	486582	1174644	485613	1174625	ខ្សាច់ភ្នំ	4	មូលនិធិឃុំ	ឃុំ	2008	1	0
78	379	ព្រះបាទ ជាន់ជុំ	ភូមិពោធិ៍	169	4	486440	1176824	486528	1176661	ដីស	4	មូលនិធិឃុំ	ឃុំ	2008	0	0
79	380	ព្រះបាទ ជាន់ជុំ	ផ្លូវជាតិលេខ២- ភូមិពោធិ៍	230	4	486256	1176772	486463	1176872	ដីស	4	មូលនិធិឃុំ	ឃុំ	2011	0	0
80	381	ព្រះបាទ ជាន់ជុំ	ភូមិពោធិ៍	403	4	486748	1176763	486355	1176614	ដីស	4	មូលនិធិឃុំ	ឃុំ	2011	0	0
81	382	ព្រះបាទ ជាន់ជុំ	ផ្លូវជាតិលេខ២- ភូមិពោធិ៍	508	4	486502	1176381	486984	1176537	ដីស	4	មូលនិធិឃុំ	ឃុំ	2011	0	0
82	383	ព្រះបាទ ជាន់ជុំ	ផ្លូវជាតិលេខ២- ភូមិកំពង់	536	4	486047	1176064	486552	1176295	ខ្សាច់ភ្នំ	4	មូលនិធិឃុំ	ឃុំ	2012	0	0
83	384	ព្រះបាទ ជាន់ជុំ	ផ្លូវជាតិលេខ២- ភូមិពោធិ៍	553	4	486640	1176179	487174	1176275	ដីស	4				0	0
84	385	ព្រះបាទ ជាន់ជុំ	ភូមិកំពង់-ផ្លូវ ជាតិលេខ២	599	4	486147	1175938	486761	1175971	ខ្សាច់ភ្នំ	4	មូលនិធិឃុំ	ឃុំ	2010	1	0
85	386	ព្រះបាទ ជាន់ជុំ	ផ្លូវជាតិលេខ២- ភូមិកំពង់	606	4	486443	1176453	486146	1176108	ខ្សាច់ភ្នំ	4	មូលនិធិឃុំ	ឃុំ	2009	0	0
86	387	ព្រះបាទ ជាន់ជុំ	ភូមិកំពង់-ផ្លូវ ជាតិលេខ២	633	4	486290	1175572	486936	1175592	ខ្សាច់ភ្នំ	4	មូលនិធិឃុំ	ឃុំ	2009	0	0

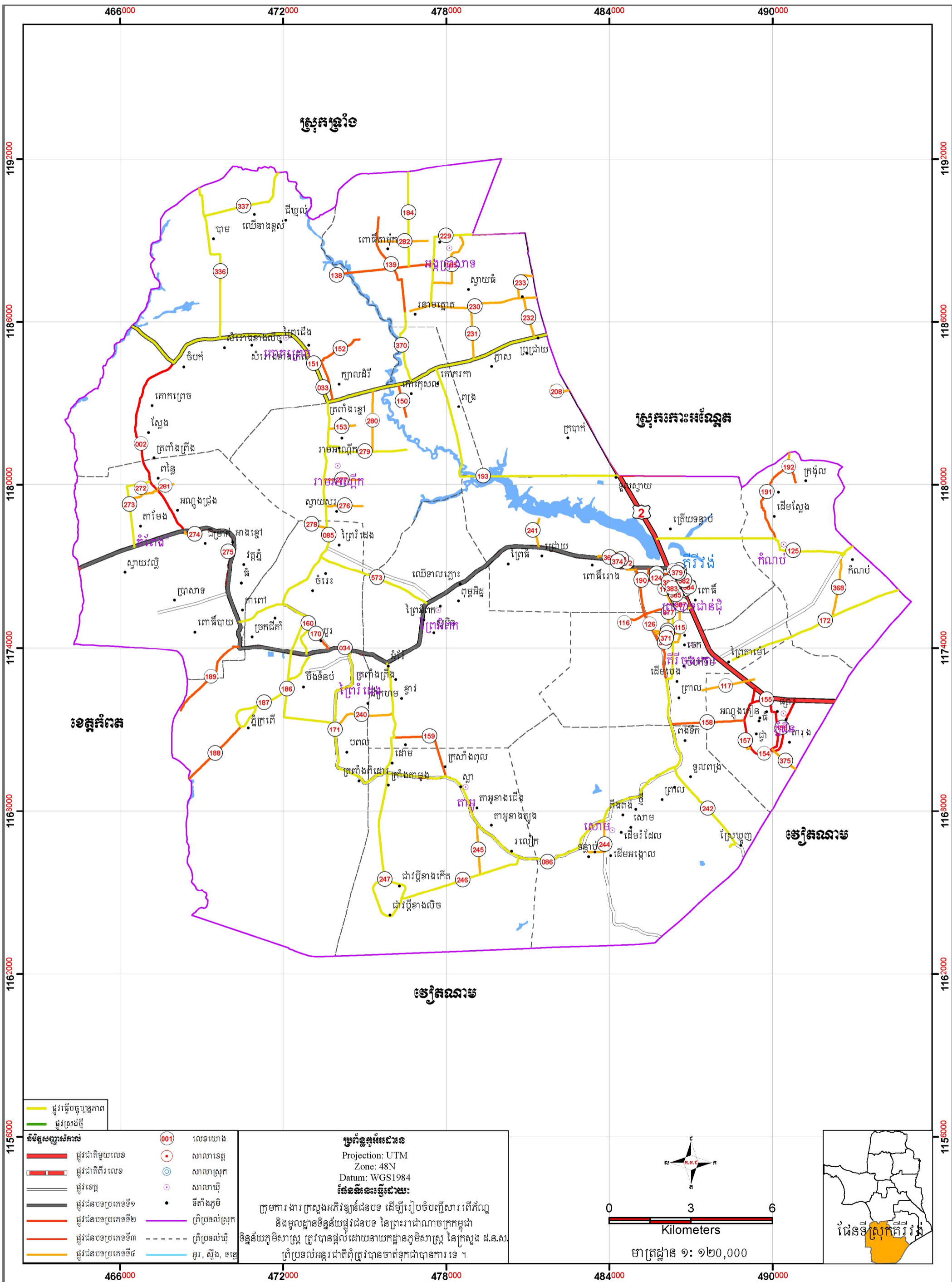
ល.រ	លេខយោង	ឃុំ/សង្កាត់	ឈ្មោះផ្លូវ	ប្រវែង(ម)	ទទឹង (ម)	និយាមកា				ប្រភេទកម្រាល	ប្រភេទ	ប្រភពថវិកា	អនុវត្តដោយ	ឆ្នាំជួសជុល	សំណង់សិល្បកម្ម		
						ចំណុចដើមផ្លូវ		ចំណុចចុងផ្លូវ							លូ	ស្ពាន	
						x	y	x	y								
87	388	ព្រះបាទ ជាន់ដុំ	ផ្លូវជាតិលេខ២- កំពង់	634	4	486693	1176071	486062	1175999	ខ្សាច់ភ្នំ	4	មូលនិធិឃុំ	ឃុំ	2009	1	0	
88	389	ព្រះបាទ ជាន់ដុំ	ផ្លូវជាតិលេខ២- ភូមិកំពង់	636	4	486884	1175707	486236	1175696	ខ្សាច់ភ្នំ	4	មូលនិធិឃុំ	ឃុំ	2008	1	0	
89	390	ព្រះបាទ ជាន់ដុំ	ភូមិកំពង់	654	4	486715	1175946	486191	1175806	ខ្សាច់ភ្នំ	4	មូលនិធិឃុំ	ឃុំ	2008	0	0	
90	391	ព្រះបាទ ជាន់ដុំ	ភូមិពោធិ៍-ផ្លូវ ជាតិលេខ២	979	4	486873	1176218	486279	1176731	ដីស	4	មូលនិធិឃុំ	ឃុំ	2007	1	0	
91	392	ព្រះបាទ ជាន់ដុំ	ខ្នាតហ៊ុយ	998	4	486253	1176879	486754	1176115	ដីស	4	មូលនិធិឃុំ	ឃុំ	2008	1	0	
92	573	ព្រៃអំពក	ព្រៃអំពក ទៅ ព្រៃរំដេង	4,300	4	477304	1175660	473398	1177400	ក្រូសក្រហម	3	ជាតិ	PDRD	2012	6	1	
				សរុប	299,470											428	36

ក្រាហ្វិកប្រភេទកម្រាល និងប្រវែងផ្លូវជនបទស្រុកគិរីវង់





ផែនទីផ្លូវថ្នល់បណ្តុះបណ្តាលស្រុកកំរង



# ២១០៥-ស្រុកកោះអំឡូត

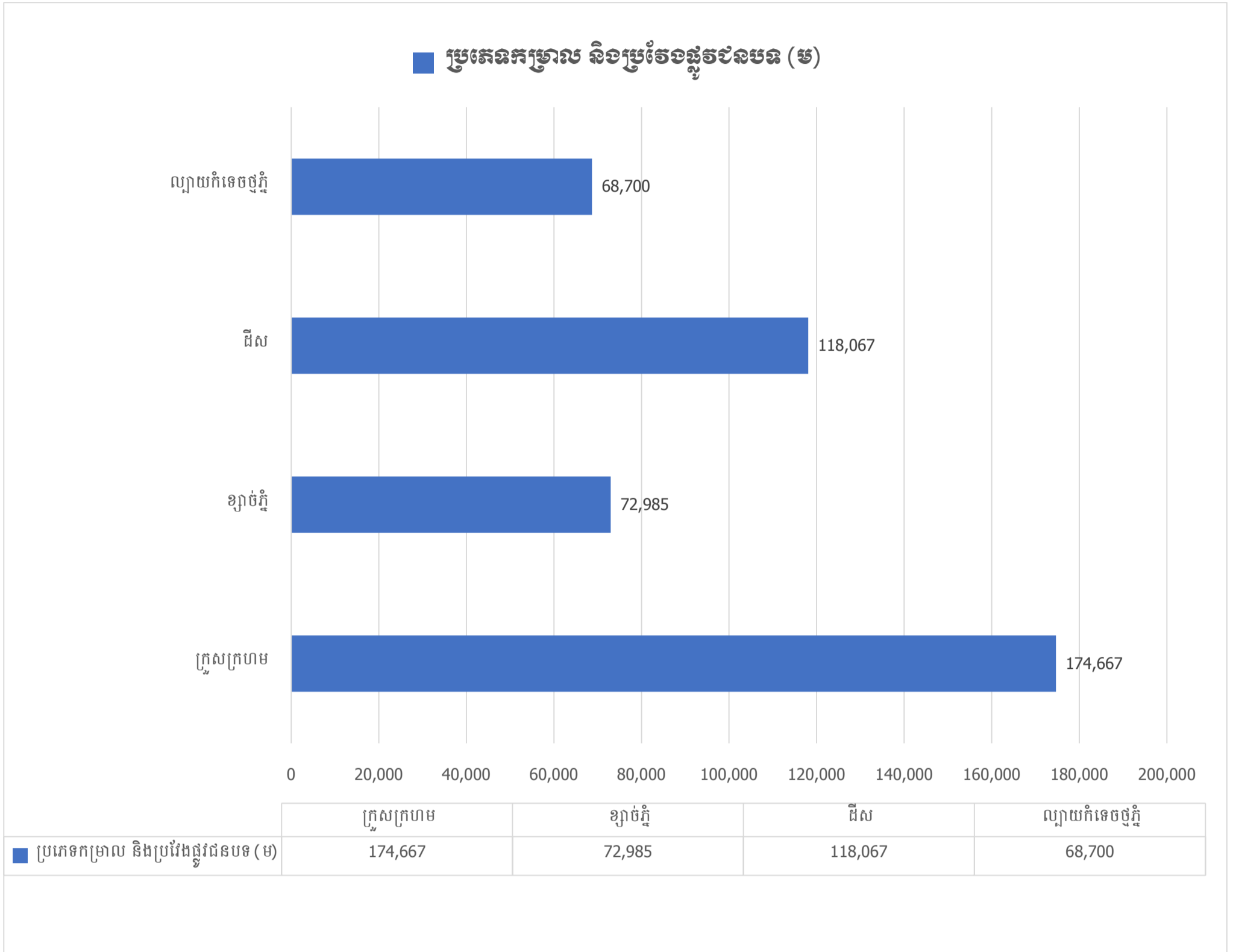
**តារាងលទ្ធផលសារពើភ័ណ្ណឆ្នាំ ២០១០-២០២០ ក្រុមហ៊ុនកោះអណ្តែត**

ល.រ	លេខយោង	ឃុំ/សង្កាត់	ឈ្មោះផ្លូវ	ប្រវែង(ម)	ទទឹង (ម)	និយាមកា				ប្រភេទកម្រាល	ប្រភេទ	ប្រភពថវិកា	អនុវត្តដោយ	ឆ្នាំជួសជុល	សំណង់សិល្បកម្ម	
						ចំណុចដើមផ្លូវ		ចំណុចចុងផ្លូវ							លូ	ស្ថាន
						x	y	x	y							
1	039	រមេញ	កំពង់ជ្រៃ - កោះអណ្តែត	14,900	8	494865	1193712	480132	1193115	ក្រុសក្រហម	1	ក្រុមហ៊ុន	ក្រុមហ៊ុន	2001	15	1
2	084	ពោធិសារ	ផ្លូវជាតិលេខ២ - រូង	21,400	4	481800	1185555	487454	1201285	ក្រុសក្រហម	1	មូលនិធិឃុំ	ឃុំ	2008	8	3
3	095	ក្រពុំឈូក	ដើមដូង - ផ្លូវ 111	15,700	5	493362	1183408	490985	1193778	ល្បាយកំទេច ថ្មភ្នំ	1	ថវិកាជាតិ	មន្ទីរអភិវឌ្ឍន៍ជនបទ	2019	17	0
4	096	ធ្លាប្រជុំ	ស៊ីស្ថា-ព្រៃមេលង	4,800	5	484823	1193435	486016	1189096	ដីស	2	ថវិកាជាតិ	ឃុំ	2003	2	1
5	119	ព្រៃខ្លា	ស្រម៉-ទួលកណ្តាល	4,500	4	487080	1186805	491583	1187214	ក្រុសក្រហម	3	មូលនិធិឃុំ	ឃុំ	2009	4	0
6	120	ក្រពុំឈូក	ព្រៃម្លូ-កោះអណ្តែត	12,700	5	491765	1187058	494744	1193885	ក្រុសក្រហម	1	ថវិកាជាតិ	ឃុំ	2010	18	4
7	121	ធ្លាប្រជុំ	ធ្លាប្រជុំ-ក្តោង ទ្វារវត្តត្រឡាច	4,500	3.5	486798	1193571	485060	1196825	ល្បាយកំទេច ថ្មភ្នំ	3	មូលនិធិឃុំ	ឃុំ	2008	4	1
8	127	ព្រៃយុថ្នា	ព្រៃផ្តា-ដើមដូង	4,500	4	496909	1180879	493355	1183406	ដីស	1	ថវិកាជាតិ	មន្ទីរអភិវឌ្ឍន៍ជនបទ	2019	1	2
9	128	ក្រពុំឈូក	តាពរ	1,900	4	488071	1185402	487491	1184207	ក្រុសក្រហម	3	មូលនិធិឃុំ	ឃុំ	2012	4	0
10	136	ព្រៃខ្លា	ព្រៃម្លូ-ទួលកណ្តាល	1,200	4	492121	1187081	492265	1188228	ក្រុសក្រហម	3	មូលនិធិឃុំ	ឃុំ	2013	3	1
11	137	ក្រពុំឈូក	ព្រៃម្លូ-ជ្រោយពោន	2,300	4	491762	1186599	493591	1185900	ក្រុសក្រហម	3	មូលនិធិឃុំ	ឃុំ	2011	3	0
12	194	ពោធិសារ	ផ្លូវជាតិលេខ២ (ទួលស្វាយ)- គោកខ្ពស់	3,000	4	484367	1180331	487023	1180882	ក្រុសក្រហម	2	មូលនិធិឃុំ	ឃុំ	2014	3	0
13	236	រមេញ	ផ្លូវទៅភូមិប្រាសាទ	1,700	3	492099	1193815	491116	1194683	ដីស	4	សហគមន៍	ប្រជាពលរដ្ឋ	2014	1	0
14	237	ពោធិសារ	ភូមិពោន-វត្តក្រពុំឈូក	6,800	4	484854	1186582	490176	1183607	ល្បាយកំទេច ថ្មភ្នំ	2	ជាតិ	មន្ទីរអភិវឌ្ឍន៍ជនបទ	2019	10	0
15	238	ព្រៃខ្លា	វត្តព្រៃមេលង- កូលោងទ្វារវត្តព្រៃបាយ(RN2)	5,100	4	486006	1189081	481187	1187948	ល្បាយកំទេច ថ្មភ្នំ	2	ជាតិ	មន្ទីរអភិវឌ្ឍន៍ជនបទ	2019	6	1
16	239	ពោធិសារ	ភូមិពោន-ភូមិពោន	2,100	4	484331	1188554	484847	1186594	ខ្សាច់ភ្នំ	2	មូលនិធិឃុំ	ឃុំ	2012	4	0

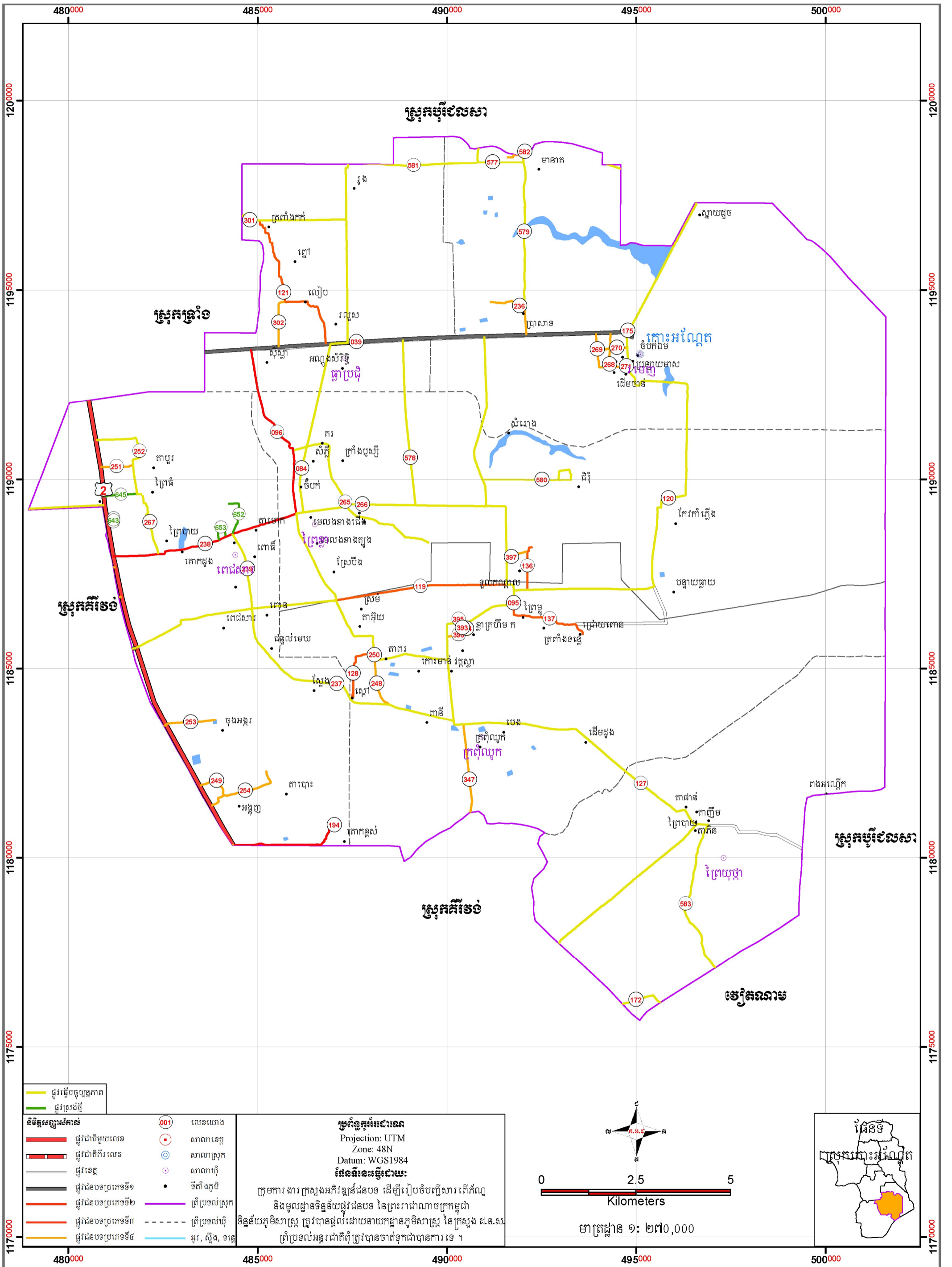
ល.រ	លេខយោង	ឃុំ/សង្កាត់	ឈ្មោះផ្លូវ	ប្រវែង(ម)	ទទឹង (ម)	និយាមកា				ប្រភេទកម្រាល	ប្រភេទថ្នាំ	ប្រភពថវិកា	អនុវត្តដោយ	ឆ្នាំជួសជុល	សំណង់សិល្បកម្ម	
						ចំណុចដើមផ្លូវ		ចំណុចចុងផ្លូវ							លូ	ស្ពាន
						x	y	x	y							
17	248	ក្រពុំឈូក	ពានី	1,300	4	488087	1185219	488473	1184058	ខ្សាច់ភ្នំ	4	មូលនិធិឃុំ	ឃុំ	2013	2	0
18	249	ពោធិ៍សារ	RN2-ភូមិអង្គុញ	948	3	484106	1181646	483467	1181915	ដីស	4	មូលនិធិឃុំ	ឃុំ	2013	0	0
19	250	ព្រៃខ្លា	ស្រប៉-វត្តស្នា	4,200	4	487062	1186801	490008	1185239	ក្រួសក្រហម	3	រាជរដ្ឋាភិបាល	មន្ទីរអភិវឌ្ឍន៍	2013	5	0
20	251	ពោធិ៍សារ	RN2-ភូមិព្រៃធំ	871	4	480844	1190323	481703	1190372	ខ្សាច់ភ្នំ	4	មូលនិធិឃុំ	ឃុំ	2012	2	0
21	252	ពោធិ៍សារ	វត្តព្រៃធំចាស់- RN2(តាបូរ)	2,800	4	481937	1189592	480723	1191031	ខ្សាច់ភ្នំ	3	មូលនិធិឃុំ	ឃុំ	2011	6	0
22	253	ពោធិ៍សារ	RN2-ភូមិចុងអង្គរ	1,300	4	482585	1183523	483892	1183643	ខ្សាច់ភ្នំ	4	មូលនិធិឃុំ	ឃុំ	2012	1	0
23	254	ពោធិ៍សារ	RN2-តាប៉ស់	2,200	3	483773	1181364	485216	1182314	ដីស	4	មូលនិធិឃុំ	ឃុំ	2013	4	0
24	265	ព្រៃខ្លា	ព្រែកឫស្សី	5,200	3	485961	1190758	489516	1188305	ដីស	3	មូលនិធិឃុំ	ឃុំ	2012	2	0
25	266	ព្រៃខ្លា	ព្រៃមាល-គោក កណ្តាល	3,000	4	486198	1189115	489164	1189304	ក្រួសក្រហម	3	មូលនិធិឃុំ	ឃុំ	2011	6	0
26	267	ពោធិ៍សារ	គោកដូង-វត្ត ព្រៃធំចាស់	1,700	4	482369	1188027	481954	1189573	ក្រួសក្រហម	3	មូលនិធិឃុំ	ឃុំ	2011	2	0
27	268	រមេញ	ប្រឡាយមាស- ដើមចាន់	916	4	494322	1193860	494265	1192968	ក្រួសក្រហម	4	មូលនិធិឃុំ	ឃុំ	2011	1	0
28	269	រមេញ	រមេញខាង ជើង-ដើមចាន់	919	4	493932	1193855	494020	1192954	ក្រួសក្រហម	4	មូលនិធិឃុំ	ឃុំ	2012	1	0
29	270	រមេញ	សាស្រុកកោះ អណ្តែត-រមេញ ខាងជើង	807	5	494763	1193480	493970	1193420	ក្រួសក្រហម	4	មូលនិធិឃុំ	ឃុំ	2012	2	0
30	271	រមេញ	ដើមចាន់-ចំបក់ ផ្អែម	777	5	494020	1192954	494791	1192987	ក្រួសក្រហម	4	មូលនិធិឃុំ	ឃុំ	2009	1	0
31	301	ធ្លាប្រជុំ	ភូមិរូង-ក្តោងទ្វារ វត្តត្រឡាច	5,500	4	487343	1196860	482380	1197714	ក្រួសក្រហម	2	មូលនិធិឃុំ	ឃុំ	2013	6	0
32	302	ធ្លាប្រជុំ	ផ្លូវកោះអណ្តែត- ភូមិលៀប	1,300	4	485554	1193507	485721	1194687	ក្រួសក្រហម	4	មូលនិធិឃុំ	ឃុំ	2013	1	1
33	347	ក្រពុំឈូក	ទំនប់លោក (ក្រពុំឈូក- កំណប់)	2,900	4	490434	1183511	490612	1180597	ដីស	4	មូលនិធិឃុំ	ឃុំ	2008	2	1
34	393	ក្រពុំឈូក	ខ្លាត្រហឹម	301	4	490406	1186226	490413	1185926	ខ្សាច់ភ្នំ	4	មូលនិធិឃុំ	ឃុំ	2011	1	0
35	394	ក្រពុំឈូក	ខ្លាត្រហឹម	309	0	490517	1185912	490513	1186219	ខ្សាច់ភ្នំ	4	មូលនិធិឃុំ	ឃុំ	2011	2	0

ល.រ	លេខយោង	ឃុំ/សង្កាត់	ឈ្មោះផ្លូវ	ប្រវែង(ម)	ទទឹង (ម)	និយាមកា				ប្រភេទកម្រាល	ប្រភេទ	ប្រភពថវិកា	អនុវត្តដោយ	ឆ្នាំជួសជុល	សំណង់សិល្បកម្ម	
						ចំណុចដើមផ្លូវ		ចំណុចចុងផ្លូវ							លូ	ស្ពាន
						x	y	x	y							
36	395	ក្រពុំឈូក	ខ្នាត្រហ៊ុម	500	4	490320	1186764	490288	1186262	ខ្សាច់ភ្នំ	4	មូលនិធិឃុំ	ឃុំ	2011	0	0
37	396	ក្រពុំឈូក	ខ្នាត្រហ៊ុម	596	4	490557	1185878	490000	1185866	ខ្សាច់ភ្នំ	4	មូលនិធិឃុំ	ឃុំ	2011	0	0
38	397	ព្រៃខ្នា	ខ្នាត្រហ៊ុម	623	4	492115	1188088	491567	1187967	ខ្សាច់ភ្នំ	4	មូលនិធិឃុំ	ឃុំ	2011	0	0
39	577	រមេញ	ផ្លូវទៅភូមិ ប្រាសាទ	4,600	4	491982	1198587	490582	1201313	ដីស	3				4	2
40	578	ប្រាប្រជុំ	អណ្តូងសំរិត ទៅជុំវិ	6,300	4	488834	1193689	491035	1189276	ក្រួសក្រហម	2	ជាតិ	ធនធានទឹក	2004	4	0
41	579	រមេញ	ពីមាតាទៅភូមិ ប្រាសាទ	3,900	4	492007	1198376	492030	1194562	ដីស	3				0	0
42	580	ព្រៃខ្នា	ផ្លូវជុំវិ	3,100	4	490935	1189987	492948	1189971	ក្រួសក្រហម	3	រាជរដ្ឋាភិ បាល	ធនធានទឹក	2004	4	0
43	581	រមេញ	ពីភូមិពោធិ៍ទៅ ភូមិរូង	3,300	4	490807	1198362	487559	1198362	ដីស	3				0	0
44	582	រមេញ	ផ្លូវទៅភូមិ ប្រាសាទ	2,800	4	492226	1200719	491564	1198511	ដីស	4				1	0
45	583	ព្រៃយុថា	ពីសាលាឃុំព្រៃ យុថា-ព្រំប្រទល់ វៀតណាម	4,600	3	496915	1180869	497412	1176803	ក្រួសក្រហម	3	មូលនិធិឃុំ	ឃុំ	2014	0	0
46	642	ពេជសារ	ពីផ្លូវជាតិលេខ២ - ភូមិដំណាក់	292	4	481038	1188855	481339	1188855	ខ្សាច់ភ្នំ	4	មូលនិធិឃុំ	ឃុំ	2015	0	0
47	643	ពេជសារ	ក្នុងភូមិដំណាក់	98	4	481191	1188857	481181	1188960	ខ្សាច់ភ្នំ	4	មូលនិធិឃុំ	ឃុំ	2015	1	0
48	644	ពេជសារ	ផ្លូវជាតិលេខ២ - ភូមិដំណាក់	231	4	481308	1188955	481045	1188959	ខ្សាច់ភ្នំ	4	មូលនិធិឃុំ	ឃុំ	2015	0	0
49	645	ពេជសារ	ផ្លូវជាតិលេខ២ - វត្តព្រៃធំចាស់	891	4	480933	1189540	481817	1189607	ខ្សាច់ភ្នំ	4	មូលនិធិឃុំ	ឃុំ	2015	0	0
50	652	ពេជសារ	ក្នុងភូមិតាមោក	1,100	4	484338	1188557	484239	1189347	ខ្សាច់ភ្នំ	4	មូលនិធិឃុំ	ឃុំ	2017	2	0
51	653	ពេជសារ	ក្នុងភូមិត្រពាំង ក្រសាំង	706	4	483972	1188410	484151	1188499	ខ្សាច់ភ្នំ	4				1	1
			សរុប	177,985											167	19

**ក្រាហ្វិកប្រភេទកម្រាល និងប្រវែងផ្លូវជនបទស្រុកកោះអណ្តែត**



# ផែនទីផ្លូវជនបទស្រុកកោះអណ្តែត



សិទ្ធិសញ្ញាសំគាល់	
	ផ្លូវធ្វើបច្ចុប្បន្នភាព
	ផ្លូវស្រដៀង
	ផ្លូវជាតិមួយលេខ
	ផ្លូវជាតិពីរលេខ
	ផ្លូវខេត្ត
	ផ្លូវជនបទប្រភេទទី១
	ផ្លូវជនបទប្រភេទទី២
	ផ្លូវជនបទប្រភេទទី៣
	ផ្លូវជនបទប្រភេទទី៤
	លេខយោង
	សាលារៀន
	សាលាស្រុក
	សាលាឃុំ
	ទីតាំងភូមិ
	ព្រំប្រទល់ស្រុក
	ព្រំប្រទល់ឃុំ
	អូរ, ស្ទឹង, ទន្លេ

**ប្រព័ន្ធកូអរដោនេ**  
 Projection: UTM  
 Zone: 48N  
 Datum: WGS1984

**ផែនទីនេះធ្វើដោយ:**  
 ក្រុមការងារក្រសួងអភិវឌ្ឍន៍ជនបទ ដើម្បីរៀបចំបញ្ជីសារពើភ័ណ្ណ និងមូលដ្ឋានទិន្នន័យផ្លូវជនបទ នៃព្រះរាជាណាចក្រកម្ពុជា និងមូលដ្ឋានទិន្នន័យផ្លូវជនបទ នៃព្រះរាជាណាចក្រកម្ពុជា និងមូលដ្ឋានទិន្នន័យភូមិសាស្ត្រ ត្រូវបានផ្តល់ដោយនាយកដ្ឋានភូមិសាស្ត្រ នៃក្រសួង ដ.ន.ស ព្រំប្រទល់អន្តរជាតិ ត្រូវបានចាត់ទុកជាធានាការទេ ។

0 2.5 5  
Kilometers

មាត្រដ្ឋាន ១ : ២៧០,០០០

ផែនទី  
ស្រុកកោះអណ្តែត

# ២១០៦-ស្រុកព្រៃកប្បាស



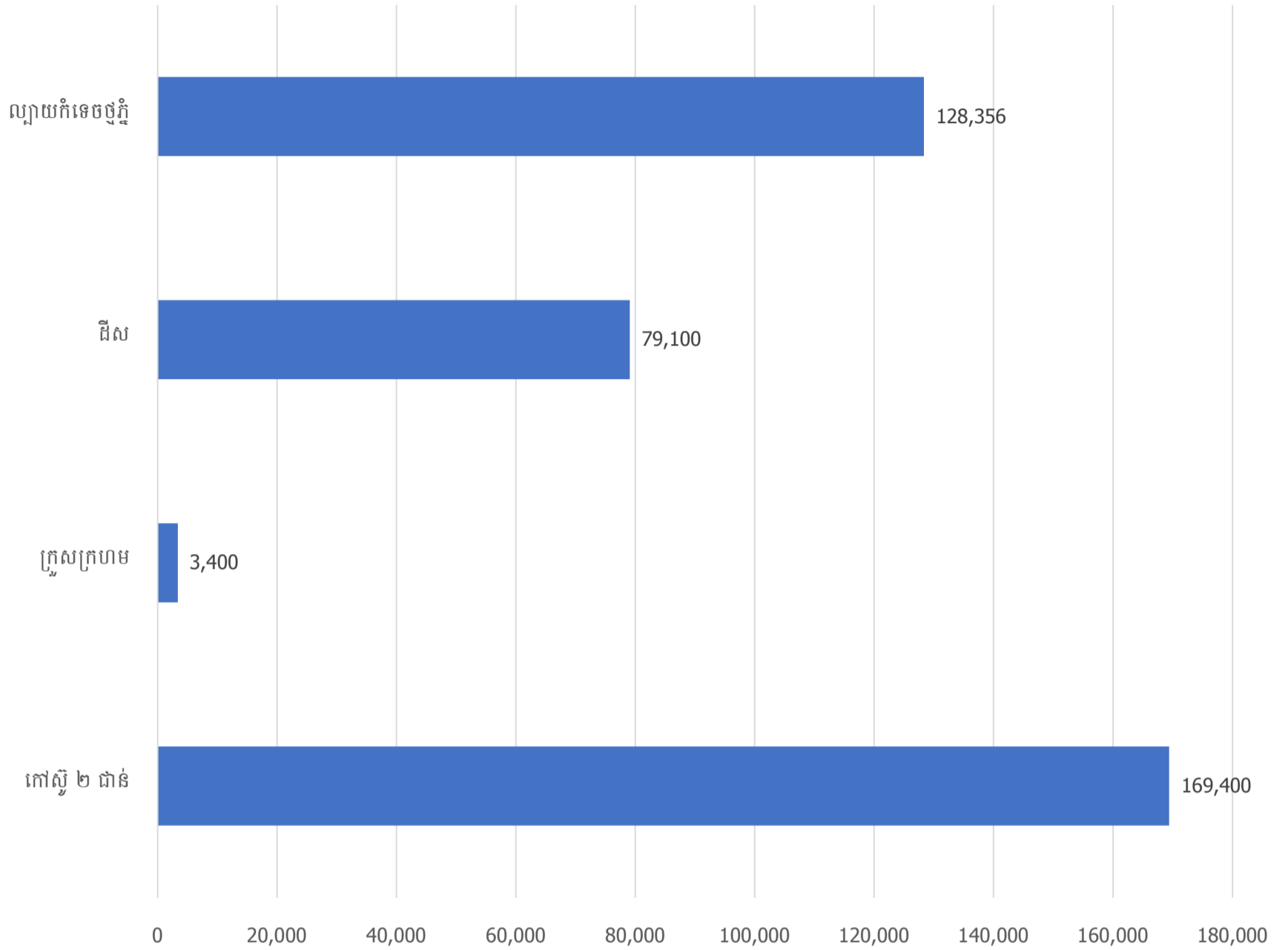
**តារាងលទ្ធផលការពើភ័ណ្ណឆ្លងឆ្នាំ ២០១០-២០២០ ក្រុមហ៊ុនព្រៃកម្ពុជា**

ល.រ	លេខយោង	ឃុំ/សង្កាត់	ឈ្មោះផ្លូវ	ប្រវែង(ម)	ទទឹង(ម)	និយាមកា				ប្រភេទកម្រាល	ប្រភេទប្រឡូក	ប្រភពថវិកា	អនុវត្តដោយ	ឆ្នាំជួសជុល	សំណង់សិល្បកម្ម	
						ចំណុចដើមផ្លូវ		ចំណុចចុងផ្លូវ							លូ	ស្ពាន
						x	y	x	y							
1	046	ព្រៃថ្កោ	ភូមិកញ្ជាង-ស្វាយជើង	22,700	7	483151	1235127	494558	1224652	កៅស៊ូ ២ ជាន់	1	ថវិកាជាតិ	សាធារណការ	2013	9	0
2	049	ចំបក់	ផ្លូវជាតិលេខ២ (ចំបក់) - ព្រៃល្វា(ស្រុកព្រៃកម្ពុជា)	19,000	7	479436	1242711	495444	1233917	កៅស៊ូ ២ ជាន់	1	ក្រុមហ៊ុន	ក្រុមហ៊ុន	2011	21	4
3	109	ចំប៉ា	ក្លោងទ្វារវត្តជ្រៃយជម្ពូពេជ្រ-ភូមិត្រពាំងក្រូច	10,700	4.5	489739	1234183	493786	1227408	ល្បាយកំទេចថ្មភ្នំ	1	ថវិកាជាតិ	ឃុំ	2000	19	0
4	134	ត្នោត	ក្លោងទ្វារវត្តអង្គអណ្តែត-ក្លោងទ្វារអាស្រមជូនអំ	6,600	4	483678	1235135	483128	1240759	ល្បាយកំទេចថ្មភ្នំ	2	រាជរដ្ឋាភិបាល	សាលាខេត្ត	2012	4	0
5	135	ចារ	ផ្លូវបត់រក-ព្រៃល្វា(វត្តក្រាំងស្នា)	4,500	5	491012	1238018	491656	1234076	ល្បាយកំទេចថ្មភ្នំ	3	ថវិកាជាតិ	មន្ទីរអភិវឌ្ឍន៍ជនបទ	2007	5	0
6	178	ព្រៃកម្ពុជា	ព្រៃកម្ពុជាភូមិអំពិលរៀង	3,400	4	493951	1226337	491673	1227344	ក្រសក្រហម	3	ADB	គម្រោង/កម្មវិធី	2001	7	0
7	179	ពោធិ៍ចាក	ក្លោងទ្វារវត្តគោកកញ្ចប់-ភូមិសម័ខ្មែរ	3,800	4	493530	1229536	489790	1229281	ល្បាយកំទេចថ្មភ្នំ	3	មូលនិធិឃុំ	ឃុំ	2004	3	0
8	180	ចំប៉ា	ភូមិដង្កិត-ក្លោងទ្វារវត្តចំប៉ា	4,500	4	489740	1230955	488015	1234195	ល្បាយកំទេចថ្មភ្នំ	3	សហគមន៍	ប្រជាពលរដ្ឋ	2004	5	0
9	181	បានកាម	ភូមិរនាមពេជ្រ-ផ្លូវវត្តគោកកញ្ចប់ចាប	4,100	4	491880	1232442	491736	1229328	ល្បាយកំទេចថ្មភ្នំ	3	មូលនិធិឃុំ	ឃុំ	2009	0	0
10	182	បានកាម	ក្លោងទ្វារវត្តពោធិ៍មាសអណ្តែត-អន្លង	1,600	4	493333	1231404	491786	1231467	ល្បាយកំទេចថ្មភ្នំ	4	មូលនិធិឃុំ	ឃុំ	2004	0	0
11	183	អង្កាញ់	តីបថមសិក្សាអង្កាញ់-ដើមពោធិ៍	1,500	4	491954	1224826	491750	1226293	ដីស	4	មូលនិធិឃុំ	ឃុំ	2006	0	0
12	206	ព្រៃថ្កោ	ផ្សារសែវ-ផ្សារព្រៃ	16,800	6	486465	1234327	494140	1225242	កៅស៊ូ ២ ជាន់	1	ថវិកាជាតិ	សាលាខេត្ត	2012	18	1
13	308	បានកាម	ដូងខ្ពស់-ព្រៃថ្កោខាងជើង	9,300	4	493865	1232207	485642	1231647	ដីស	2	មូលនិធិឃុំ	ឃុំ	2006	10	0
14	309	តាំងយ៉ាប	វត្តអង្គអណ្តែត-ត្រពាំងទា	1,800	5	484379	1238405	486150	1238439	ល្បាយកំទេចថ្មភ្នំ	4	មូលនិធិឃុំ	ឃុំ	2013	4	1

ល.រ	លេខយោង	ឃុំ/សង្កាត់	ឈ្មោះផ្លូវ	ប្រវែង(ម)	ទទឹង (ម)	និយាមកា				ប្រភេទកម្រាល	ប្រភេទប្រកាស	ប្រភពថវិកា	អនុវត្តដោយ	ឆ្នាំជួសជុល	សំណង់សិល្បកម្ម	
						ចំណុចដើមផ្លូវ		ចំណុចចុងផ្លូវ							លូ	ស្ពាន
						x	y	x	y							
15	310	ក្តាញ់	ភូមិអង្គ-សាបាត	1,400	5	486163	1238443	487437	1238529	ល្បាយកំទេច ថ្មភ្នំ	4	មូលនិធិឃុំ	ឃុំ	2013	1	0
16	311	ក្តាញ់	ភូមិវាល-ភូមិក្បម	5,300	5	487478	1238178	488765	1234213	ល្បាយកំទេច ថ្មភ្នំ	3	មូលនិធិឃុំ	ឃុំ	2013	6	0
17	312	ក្តាញ់	សម្តេចពន្លឺ	1,200	4	488657	1235198	487543	1235269	ល្បាយកំទេច ថ្មភ្នំ	4	សហគមន៍	ប្រជាពលរដ្ឋ	2004	3	0
18	313	ក្តាញ់	សម្តេចព័ន្ធ-ភូមិកុ តាញ់	2,000	4	487565	1234211	487682	1236157	ដីស	4				2	0
19	314	ក្តាញ់	ភូមិអង្គ-ផ្សារសែ ក្រំ	5,600	4	487602	1239337	1234557	1234296	ល្បាយកំទេច ថ្មភ្នំ	2	មូលនិធិឃុំ	ឃុំ	2011	5	1
20	338	តាំងយ៉ាប	ក្លោងទ្វារវត្តភ្នំ ចចក-ភូមិពៃ	5,200	4	485830	1234489	486242	1239549	ល្បាយកំទេច ថ្មភ្នំ	2	រាជរដ្ឋាភិ បាល	សាលាខេត្ត	2013	5	0
21	339	ក្តាញ់	ភូមិក្តាញ់-សម្តេច ពន្លឺ	4,400	3	487193	1236263	489049	1234208	ល្បាយកំទេច ថ្មភ្នំ	3	ថវិកាជាតិ	ឃុំ	2011	2	0
22	340	ព្រៃផ្តៅ	ត្រពាំងធំ-រនាម ពោជ	5,600	4	486295	1233698	491691	1233282	ល្បាយកំទេច ថ្មភ្នំ	3	មូលនិធិឃុំ	ឃុំ	2012	3	0
23	341	ស្នោ	ភូមិស្នោ-ភូមិ បាំងបាត់(ស្រប ប្រឡាយ)	3,100	4	493483	1236323	490369	1236295	ល្បាយកំទេច ថ្មភ្នំ	3	មូលនិធិឃុំ	ឃុំ	2005	0	0
24	342	តាំងយ៉ាប	ភូមិក្រាំងចំរើន- ក្រាំងអំពិល	1,400	4	484567	1234905	484588	1236308	ល្បាយកំទេច ថ្មភ្នំ	4	មូលនិធិឃុំ	ឃុំ	2011	3	0
25	343	កំពង់រាប	វត្តពាម មង្គលបុរី-ភូមិ កំពង់ចក	9,200	4	501740	1233754	488779	1233615	ដីស	2	រាជរដ្ឋាភិ បាល	MRD	2003	10	1
26	622	ចំប៉ា	ពន់សាំង-ភូមិ ជ្រោយ	3,200	4	490699	1234136	489689	1232361	ដីស	3	មូលនិធិឃុំ	ឃុំ	2012	4	0
27	635	ព្រៃកប្បាស	ភូមិព្រៃកប្បាស គ(អាស្រម ពោធិ៍ឯក)-ភូមិ សំចត	2,100	4	493971	1226340	496072	1226345	ដីស	4				0	1
28	636	ព្រៃល្វា	ផ្សារព្រៃល្វា- ភូមិជំនីក	9,400	6	495449	1233904	503324	1234924	កៅស៊ូ ២ ជាន់	2	ជាតិ	វិស្វកម្ម	2012	3	8
29	637	ព្រៃកប្បាស	ក្នុងភូមិ ព្រៃកប្បាស ក	656	3	493898	1226795	494534	1226854	ល្បាយកំទេច ថ្មភ្នំ	4				0	0
30	675	ស្នោ	វត្តឈ្នះ - ភូមិ អង្គស្វាយចេក	6,400	5	493527	1236288	494056	1242573		2	ជាតិ	វិស្វកម្ម	2015	1	4
31	676	ចារ	ភូមិអង្គស្វាយ ចេក - ភូមិចារ	4,000	3	494013	1242026	492349	1239183		3				0	0
				សរុប		180,456									153	21

ក្រាហ្វិកប្រភេទកម្រាល និងប្រវែងផ្លូវជនបទស្រុកព្រៃកប្បាស

■ ប្រភេទកម្រាល និងប្រវែងផ្លូវជនបទ (ម)



	កៅស៊ូ ២ ជាន់	ក្រួសក្រហម	ដីស	ល្បាយកំទេចថ្មភ្នំ
■ ប្រភេទកម្រាល និងប្រវែងផ្លូវជនបទ (ម)	169,400	3,400	79,100	128,356



# ២១០៧-ស្រុកសំរោង

**តារាងលទ្ធផលការពើភ័ណ្ណឆ្លងឆ្នាំ ២០១០-២០២០ ក្រុមកសិករ**

ល.រ	លេខយោង	ឃុំ/សង្កាត់	ឈ្មោះផ្លូវ	ប្រវែង(ម)	ទទឹង (ម)	និយាមកា				ប្រភេទកម្រាល	ប្រភេទ	ប្រភពថវិកា	អនុវត្តដោយ	ឆ្នាំជួសជុល	សំណង់សិល្បកម្ម	
						ចំណុចដើមផ្លូវ		ចំណុចចុងផ្លូវ							លូ	ស្ពាន
						x	y	x	y							
1	037	សំរោង	ថ្នល់ទទឹង - វះពោះ	10,200	6	475579	1232006	465525	1233177	ក្រសួងកសិកម្ម	1	ADB	គម្រោង/កម្មវិធី	2001	5	0
2	042	សំរោង	ដើមផ្លូវ-អង្គជុំ	10,100	5	476165	1236267	466282	1237578	ល្បាយកំទេចថ្មភ្នំ	1	WFP	គម្រោង/កម្មវិធី	1999	20	3
3	043	បាទី	អង្គការព្រៃ-ផ្លូវស្រាវម	3,100	4	469321	1236807	470263	1239749	ក្រសួងកសិកម្ម	3	មូលនិធិឃុំ	ឃុំ	2004	4	2
4	044	បឹងត្រាញ់ខាងត្បូង	ស្ពាន-ស្ពានម្តេច	9,000	5.5	465639	1226424	473938	1225836	ក្រសួងកសិកម្ម	1	ថវិកាជាតិ	PDRD	2011	2	2
5	045	សំរោង	ថ្នល់ទទឹង-ព្រំប្រទល់ព្រែកប្បាស	10,300	7	475589	1232009	483151	1235127	កៅស៊ូ ២ ជាន់	1	ថវិកាជាតិ	សាធារណការ	2013	9	4
6	081	បឹងត្រាញ់ខាងជើង	ផ្លូវជាតិលេខ២ (ភូមិត្រពាំងកិ-ផ្លូវជាតិលេខ៣ (ភូមិពេជ្រចង្វា)	11,100	4	465861	1229669	475463	1228569	ក្រសួងកសិកម្ម	1	មូលនិធិឃុំ	ឃុំ	2006	11	1
7	082	បឹងត្រាញ់ខាងត្បូង	ខ្នង-លើទាល	3,100	4	471385	1226877	469190	1228691	ដីស	3	សប្បុរសជន	សប្បុរសជន	1998	3	0
8	083	លំចង់	ភូមិរួង (RN2)-ភូមិធម្មន័យ	3,100	4	476522	1221269	473877	1220548	ល្បាយកំទេចថ្មភ្នំ	3	មូលនិធិឃុំ	ឃុំ	2009	4	0
9	097	ជើងគួន	បត់រក-សិង្គ(ដីករហម-ធ្លាត្រា)	5,300	5	478990	1230941	479306	1225737	ក្រសួងកសិកម្ម	2	ADB	គម្រោង/កម្មវិធី	2000	18	0
10	098	ត្រា	បត់រក - ខ្សាច់ស	11,200	5	479109	1223034	478439	1231957	ក្រសួងកសិកម្ម	1	ADB	គម្រោង/កម្មវិធី	1999	25	3
11	099	ជំរះពេន	ស្រែតាលុក-កុលោងទ្វារវត្តអង្គរ(NR3)	6,900	4	471755	1232310	465745	1231209	ក្រសួងកសិកម្ម	2	ថវិកាជាតិ	ឃុំ	2010	5	1
12	100	បឹងត្រាញ់ជើង	វត្តអង្គរ-ផ្លូវលេខ១ (ថ្នល់ទទឹងN2-វះពោះN3)	1,600	4	467429	1231002	467943	1232554	ក្រសួងកសិកម្ម	4	មូលនិធិឃុំ	ឃុំ	2012	7	1
13	101	ជំរះពេន	សាលាឃុំជំរះពេន-ភូមិកាប់នីម	3,300	4	471764	1232318	469582	1234067	ដីស	3				6	1
14	102	ខ្វាវ	ផ្លូវលេខ២ ថ្នល់ទទឹង-NR3 ផ្សារសង្ក័សី	7,300	4	469255	1232463	466220	1236846	ក្រសួងកសិកម្ម	1	មូលនិធិឃុំ	ឃុំ	2008	13	2

ល.រ	លេខយោង	ឃុំ/សង្កាត់	ឈ្មោះផ្លូវ	ប្រវែង(ម)	ទទឹង (ម)	និយាមកា				ប្រភេទកម្រោស	ប្រភេទ	ប្រភពថវិកា	អនុវត្តដោយ	ឆ្នាំជួសជុល	សំណង់សិល្បកម្ម	
						ចំណុចដើមផ្លូវ		ចំណុចចុងផ្លូវ							លូ	ស្ពាន
						x	y	x	y							
15	103	ខ្វាវ	N3-ភូមិត្រពាំង ធ្នង់	3,300	4	468288	1237386	466412	1238779	ក្រសួងក្រសួង	3	WFP	គម្រោង/កម្ម វិធី	1998	4	0
16	110	សិង្គ	ផ្លូវជាតិលេខ២ (ស្ទឹង)-វត្ត ស្នាយដូច	8,100	5	475477	1228578	483071	1229260	ក្រសួងក្រសួង	1	ADB	គម្រោង/កម្ម វិធី	1999	15	1
17	113	ជំរះពោន	ភូមិទ្រមែង-ភូមិ បឹង	3,800	4	471768	1236865	471418	1233291	ក្រសួងក្រសួង	3	មូលនិធិឃុំ	ឃុំ	2014	5	6
18	114	ជំរះពោន	ភូមិបឹង-ភូមិ ព្រែកត្រាច	3,000	4	471764	1236879	472172	1239710	ក្រសួងក្រសួង	3	WFP	គម្រោង/កម្ម វិធី	2000	3	1
19	130	រវៀង	ប្រាសាទនាង ខ្មៅ-ភ្នំជីសូ	5,500	5	476529	1237676	480516	1235620	ល្បាយកំទេច ថ្មភ្នំ	2	ក្រុមហ៊ុន	ក្រុមហ៊ុន	2002	0	2
20	131	រវៀង	ផ្លូវជាតិលេខ២ ដើមធ្នង់-ភ្នំជីសូ	4,400	5	480430	1235590	476180	1236267	ល្បាយកំទេច ថ្មភ្នំ	2	ថវិកាជាតិ	MRD	2007	1	1
21	195	សិង្គ	ភូមិព្រៃខ្លា- ឈូកសខាងជើង	3,800	4	477082	1228663	474845	1227315	ល្បាយកំទេច ថ្មភ្នំ	3	មូលនិធិឃុំ	ឃុំ	2007	1	0
22	196	សំរោង	ភូមិព្រៃទទឹង- ភូមិវែង	3,200	4	477453	1231782	477612	1228705	ល្បាយកំទេច ថ្មភ្នំ	3	មូលនិធិឃុំ	ឃុំ	2007	3	0
23	197	ស្នា	ភូមិកន្ត្រុង-ម្រោង	1,100	4	479915	1234110	481000	1234017	ល្បាយកំទេច ថ្មភ្នំ	4	មូលនិធិឃុំ	ឃុំ	2009	0	0
24	198	ស្នា	វត្តទួលរវៀង- ត្រពាំងត្រាវ	1,600	4	479640	1233330	478155	1233377	ដីស	4				0	0
25	216	សំរោង	ក្លោងទ្វារវត្តវល្លិ វ័ន(NR2)-ផ្លូវ ថ្នល់ទទឹង ព្រៃល្វា	1,700	4	475550	1230920	476407	1231851	ដីស	4				0	0
26	424	បឹងត្រាញ់ ត្បូង	ភូមិត្រពាំងវែង- ភូមិបឹងតែ	3,400	3	465802	1228880	469176	1228485	ដីស	3				6	2
27	425	រវៀង	ភូមិក្រាំងលាវ- សាលាដំណាក់ ក្រសួង	4,100	3	477748	1239125	481548	1238881	ល្បាយកំទេច ថ្មភ្នំ	3	ម៉ុង វិទ្យុ	ក្រុមហ៊ុន	1999	2	0
28	426	រវៀង	វត្តអូរព័ទ្ធ- សាលាដំណាក់ ភូមិត្រពាំងស្តុក	2,700	4	480395	1240246	480504	1237631	ល្បាយកំទេច ថ្មភ្នំ	4	មូលនិធិឃុំ	ឃុំ	2013	3	1
29	427	រវៀង	ដកព័រ-ត្រពាំង ស្នង	2,700	4	480325	1236822	478128	1237631	ដីស	4	មូលនិធិឃុំ	ឃុំ	2014	3	0
30	428	រវៀង	ត្រពាំងស្នង- ភូមិកណ្តាល	2,100	3	478905	1237552	478578	1235692	ល្បាយកំទេច ថ្មភ្នំ	4	មូលនិធិឃុំ	ឃុំ	2012	3	0

ល.រ	លេខយោង	ឃុំ/សង្កាត់	ឈ្មោះផ្លូវ	ប្រវែង(ម)	ទទឹង (ម)	និយាមកា				ប្រភេទកម្រាល	ប្រភេទ	ប្រភពថវិកា	អនុវត្តដោយ	ឆ្នាំជួសជុល	សំណង់សិល្បកម្ម	
						ចំណុចដើមផ្លូវ		ចំណុចចុងផ្លូវ							លូ	ស្ពាន
						x	y	x	y							
31	429	រវៀង	វាយឈ្នះរថភ្លើង-ភូមិព្រៃស្រួល	3,400	4	474181	1235637	477513	1235286	ដីស	3	មូលនិធិឃុំ	ឃុំ	2008	1	1
32	430	រវៀង	ក្រាំងធ្នង់-ភូមិវាយឈ្នះ	2,500	3	477083	1236131	475925	1234964	ដីស	4	WFP	គម្រោង/កម្មវិធី	1999	2	0
33	431	សំរោង	ផ្លូវជាតិលេខ២-ភូមិទួលចារ	2,300	4	475621	1232924	476701	1231801	ដីស	4				1	0
34	432	សឹង	ភូមិក្រាំងស្តៅ ផ្លូវចូលវត្តទួលអង្គ	1,100	4	478826	1227147	477746	1227260	ដីស	4	សហគមន៍	ប្រជាពលរដ្ឋ	1995	0	0
35	433	សឹង	ផ្លូវជាតិលេខ២-ឈូកសត្យង	1,500	3	475171	1226248	474489	1226877	ដីស	4	គណបក្សប្រជុំ	គម្រោង/កម្មវិធី	2008	1	0
36	434	ខ្វាវ	ផ្លូវជាតិលេខ២-ភូមិត្រពាំងត្របែក	2,400	3	466114	1236107	467969	1236621	ក្រួសក្រហម	4	គណបក្សប្រជុំ	គម្រោង/កម្មវិធី	2007	1	0
37	435	បឹងត្រាញ់ជើង	ភូមិរមន៍-វត្តអង្គព្រះស្តេច	3,000	3	469216	1231406	468927	1228485	ល្បាយកំទេចថ្មភ្នំ	3	មូលនិធិឃុំ	ឃុំ	2006	13	3
38	436	ខ្វាវ	ភូមិស្វាយទង-ភូមិវះពោះ	4,300	4	467455	1236682	466669	1232833	ក្រួសក្រហម	3	WFP	គម្រោង/កម្មវិធី	1996	15	6
39	469	បឹងត្រាញ់ជើង	ពេជ្រចង្វា-ខ្នាចត្បូង	1,500	4	467498	1229457	467495	1230990	ក្រួសក្រហម	4	មូលនិធិឃុំ	ឃុំ	2009	3	0
40	470	បឹងត្រាញ់ជើង	ខ្នាចត្បូង-រមន៍	2,100	4	467272	1230995	469157	1230492	ដីស	4				2	0
41	471	ទ្រា	កោះក្តៅ-ខ្សាច់ស	4,400	5	483443	1221097	479778	1223175	ល្បាយកំទេចថ្មភ្នំ	3	មូលនិធិឃុំ	ឃុំ	2003	2	1
42	520	សឹង	វត្តអង្គក្តី-ភូមិកូនរមាស	3,400	3	474222	1228566	471367	1227994	ដីស	3	មូលនិធិឃុំ	ឃុំ	2013	2	1
43	521	បឹងត្រាញ់ត្បូង	អង្គរវាំង-ដំណាក់ត្រយឹង	3,300	3	470518	1228305	471014	1231494	ដីស	3				9	6
44	522	ជំរះពោន	ព្រៃស្រួល-តាយីង(ផ្លូវជាតិលេខ២)	4,200	3	471732	1235049	475789	1234372	ក្រួសក្រហម	3	មូលនិធិឃុំ	ឃុំ	2003	6	1
45	523	ជំរះពោន	ព្រៃនាពួន-ពេជ្រអន្រ្ត	8,600	4	472892	1236591	472602	1228896	ក្រួសក្រហម	2	ក្រុមហ៊ុន	ក្រុមហ៊ុន	2010	18	9
46	524	ជំរះពោន	កូនរមាស-បឹងត្រាញ់	1,600	3	472693	1228142	472275	1226702	ដីស	4				0	0
47	525	បឹងត្រាញ់ជើង	ដកពរ វត្តអង្គកូរ-ត្រពាំងវែង	2,600	4	468481	1226034	468735	1228501	ល្បាយកំទេចថ្មភ្នំ	4	មូលនិធិឃុំ	ឃុំ	2004	5	2
48	526	បឹងត្រាញ់ត្បូង	ភូមិហង់ហោង-ត្រពាំងវែង(ផ្លូវជាតិលេខ៣)	3,000	4	468592	1227910	465774	1228460	ល្បាយកំទេចថ្មភ្នំ	3	មូលនិធិឃុំ	ឃុំ	2007	2	0

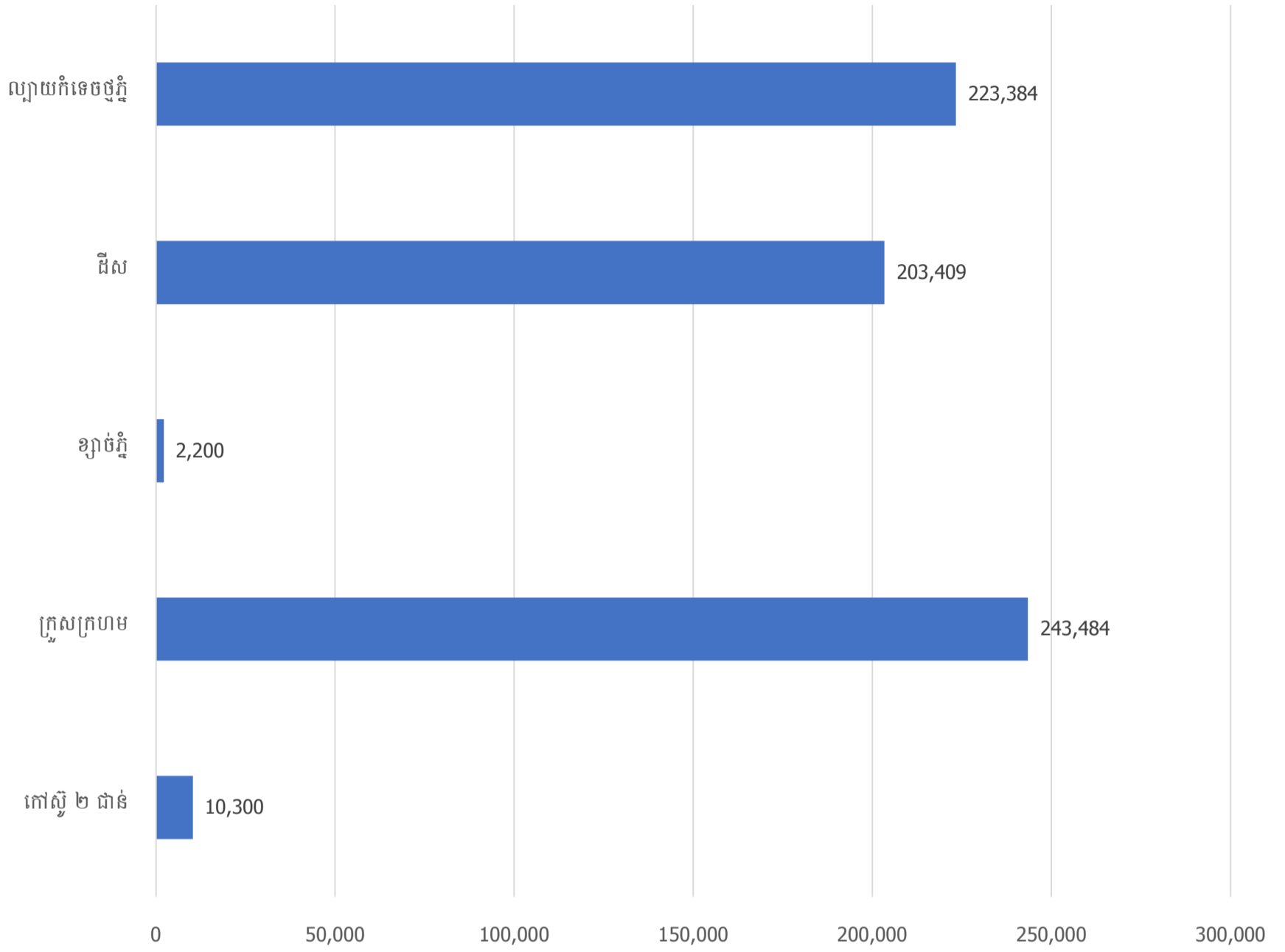


ល.រ	លេខយោង	ឃុំ/សង្កាត់	ឈ្មោះផ្លូវ	ប្រវែង(ម)	ទទឹង (ម)	និយាមកា				ប្រភេទកម្រាល	ប្រភេទ	ប្រភពថវិកា	អនុវត្តដោយ	ឆ្នាំជួសជុល	សំណង់សិល្បកម្ម	
						ចំណុចដើមផ្លូវ		ចំណុចចុងផ្លូវ							លូ	ស្ពាន
						x	y	x	y							
49	527	បឹងត្រាញ់ត្បូង	កំប៉ៅ(ផ្លូវជាតិលេខ៣)-ភូមិហង់ហេង	3,000	3	465717	1227618	468548	1227203	ល្បាយកំទេចថ្មភ្នំ	3	សប្បុរសជន	គម្រោង/កម្មវិធី	1997	2	0
50	528	បឹងត្រាញ់ត្បូង	ត្រពាំងវែង-កំប៉ៅ	647	3	467388	1228110	467280	1227479	ល្បាយកំទេចថ្មភ្នំ	4	សប្បុរសជន	ក្រុមហ៊ុន	1998	1	0
51	529	លំចង់	ភូមិស្វាយព្រៃ	537	4	473942	1222554	473408	1222544	ដីស	4	មូលនិធិឃុំ	ឃុំ	2013	2	0
52	530	លំចង់	ភូមិប្រសៀត-ភូមិខ្វាវ	3,300	4	472139	1223589	472602	1221547	ល្បាយកំទេចថ្មភ្នំ	3	មូលនិធិឃុំ	ឃុំ	2006	6	0
53	531	ស៊ីង	បឹងឈូកស-កំពង់ត្រា	7,200	4	474400	1226520	481312	1225803	ក្រួសក្រហម	2	សប្បុរសជន	ក្រុមហ៊ុន	2013	22	2
54	532	ទ្រា	វត្តក្បាលសំរោង-ភូមិក្បាលសំរោង	2,000	4	480030	1224411	481463	1223885	ល្បាយកំទេចថ្មភ្នំ	4	សមាគម	គម្រោង/កម្មវិធី	2012	0	0
55	533	ទ្រា	ភូមិថ្មី-ភូមិក្បាលសំរោង	1,800	4	481217	1222544	481387	1224314	ដីស	4	សមាគម	គម្រោង/កម្មវិធី	2012	2	0
56	534	ស្ថា	ភូមិពោធិ-ជើងគួន	6,200	4	480569	1235588	480876	1229759	ក្រួសក្រហម	2	សប្បុរសជន	ក្រុមហ៊ុន	2008	6	3
57	535	ស្ថា	វត្តទួលរៀង-អង្គទន្លាប់	2,500	3	478158	1233370	476862	1232799	ដីស	4				4	2
58	536	ស៊ីង	ភូមិស៊ីង	1,100	4	475500	1229493	476522	1229684	ល្បាយកំទេចថ្មភ្នំ	4	សប្បុរសជន	គម្រោង/កម្មវិធី	2013	0	0
59	584	ខ្វាវ	ទួលតាចិន	1,400	4	465987	1235665	467378	1235519	ដីស	4	WFP	គម្រោង/កម្មវិធី	1995	1	1
60	625	ទ្រា	ភូមិដូនតី-ភូមិកុតុលលើ(RN2)	8,500	3	478962	1226045	473958	1222806	ក្រួសក្រហម	2	មូលនិធិឃុំ	ឃុំ	2013	8	0
61	632	សំរោង	ផ្លូវជាតិលេខ២-ភូមិពោធិជើង	2,200	4	475536	1230934	473450	1231368	ខ្សាច់ភ្នំ	4	មូលនិធិឃុំ	ឃុំ	2015	0	0
62	633	សំរោង	វត្តអង្គញ់-ភូមិអង្គញ់	2,300	4	475995	1230793	477481	1229668	ដីស	4	មូលនិធិឃុំ	ឃុំ	2013	4	0
63	634	ទ្រា	ក្នុងភូមិត្នោតទេវ	279	4	479379	1223260	479415	1223534	ដីស	4				0	0
64	646	បឹងត្រាញ់ខាត្បូង	ពីភូមិបឹងត្រាញ់-ភូមិមហារាជ	3,900	4	472384	1226554	472898	1223603	ដីស	3	មូលនិធិឃុំ	ឃុំ	2012	11	1
65	666	លំចង់	ក្នុងភូមិតាមូង	1,300	3	473921	1221118	472607	1221156	ដីស	4				4	0
66	667	លំចង់	ភូមិលំចង់-ភូមិកុល	1,900	3	474437	1223535	474448	1221604	ដីស	4				0	0
67	668	លំចង់	ក្នុងភូមិលំចង់	531	4	474445	1223083	474973	1223078	ដីស	4				0	0
68	669	លំចង់	ផ្លូវជាតិលេខ២-ភូមិតាមូង	636	4	473939	1221526	474554	1221637		4				0	0

ល.រ	លេខយោង	ឃុំ/សង្កាត់	ឈ្មោះផ្លូវ	ប្រវែង(ម)	ទទឹង (ម)	និយាមកា				ប្រភេទកម្រាល	ប្រភេទ	ប្រភពថវិកា	អនុវត្តដោយ	ឆ្នាំជួសជុល	សំណង់សិល្បកម្ម	
						ចំណុចដើមផ្លូវ		ចំណុចចុងផ្លូវ							លូ	ស្ពាន
						x	y	x	y							
69	670	បឹងត្រាញ់ ខាងត្បូង	ក្នុងភូមិដកពរ	679	3	466941	1226283	466981	1226943	ដីស	4			0	0	
			សរុប	257,209										337	73	

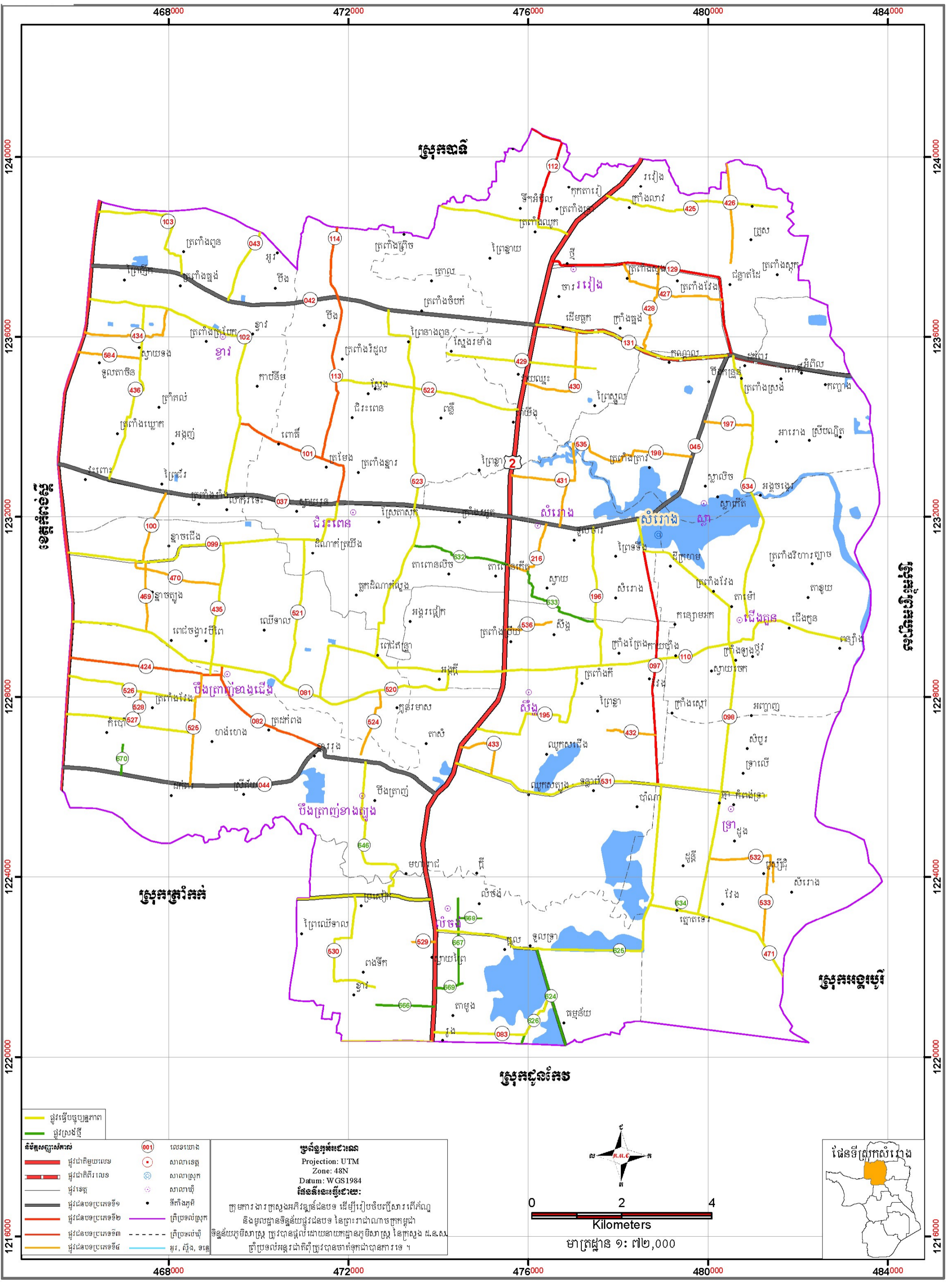
ក្រាហ្វិកប្រភេទកម្រាល និងប្រព័ន្ធផ្គត់ផ្គង់បណ្តាញស្រូវកសិកម្ម

■ ប្រភេទកម្រាល និងប្រព័ន្ធផ្គត់ផ្គង់បណ្តាញ (ម)



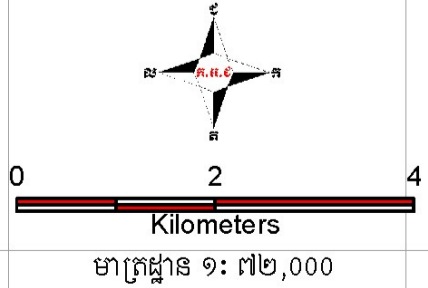
	កៅស៊ូ ២ ជាន់	ក្រូសក្រហម	ខ្សាច់ភ្នំ	ដីស	ល្បាយកំទេចថ្មភ្នំ
■ ប្រភេទកម្រាល និងប្រព័ន្ធផ្គត់ផ្គង់បណ្តាញ (ម)	10,300	243,484	2,200	203,409	223,384

# ផែនទីផ្លូវជនបទស្រុកសំរោង



	ផ្លូវធ្វើបច្ចុប្បន្នភាព
	ផ្លូវប្រវែងថ្មី
	ផ្លូវជាតិមួយលេខ
	ផ្លូវជាតិលេខ
	ផ្លូវទេសភូមិ
	ផ្លូវជនបទលេខ១១
	ផ្លូវជនបទលេខ១២
	ផ្លូវជនបទលេខ១៣
	ផ្លូវជនបទលេខ១៤
	លេខយោង
	សាលាទេសភូមិ
	សាលាស្រុក
	សាលាឃុំ
	សិក្ខាសាលា
	ព្រំប្រទល់ស្រុក
	ព្រំប្រទល់ឃុំ
	អូរ, រូង, ទន្លេ

**ប្រព័ន្ធគ្រប់គ្រងទិន្នន័យ**  
 Projection: UTM  
 Zone: 48N  
 Datum: WGS1984  
**ផែនទីនេះធ្វើឡើងដោយ៖**  
 ក្រុមការងារ ក្រសួងអភិវឌ្ឍន៍ជនបទ ដើម្បីរៀបចំបញ្ជីសារពើភ័ណ្ណ និងមូលដ្ឋានទិន្នន័យផ្លូវជនបទ នៃព្រះរាជាណាចក្រកម្ពុជា និងមូលដ្ឋានទិន្នន័យផ្លូវជនបទ នៃព្រះរាជាណាចក្រកម្ពុជា ដោយយោងទៅលើផែនទីស្រុកសំរោង ដ.ស.ស. ច្រើនជាងមួយសតវត្សរ៍ ត្រូវបានផ្តល់ដោយនាយកដ្ឋានភូមិសាស្ត្រ នៃក្រសួង ដ.ស.ស. ច្រើនជាងមួយសតវត្សរ៍ ត្រូវបានចាត់ទុកជាធាតុការណ៍ ១ ។

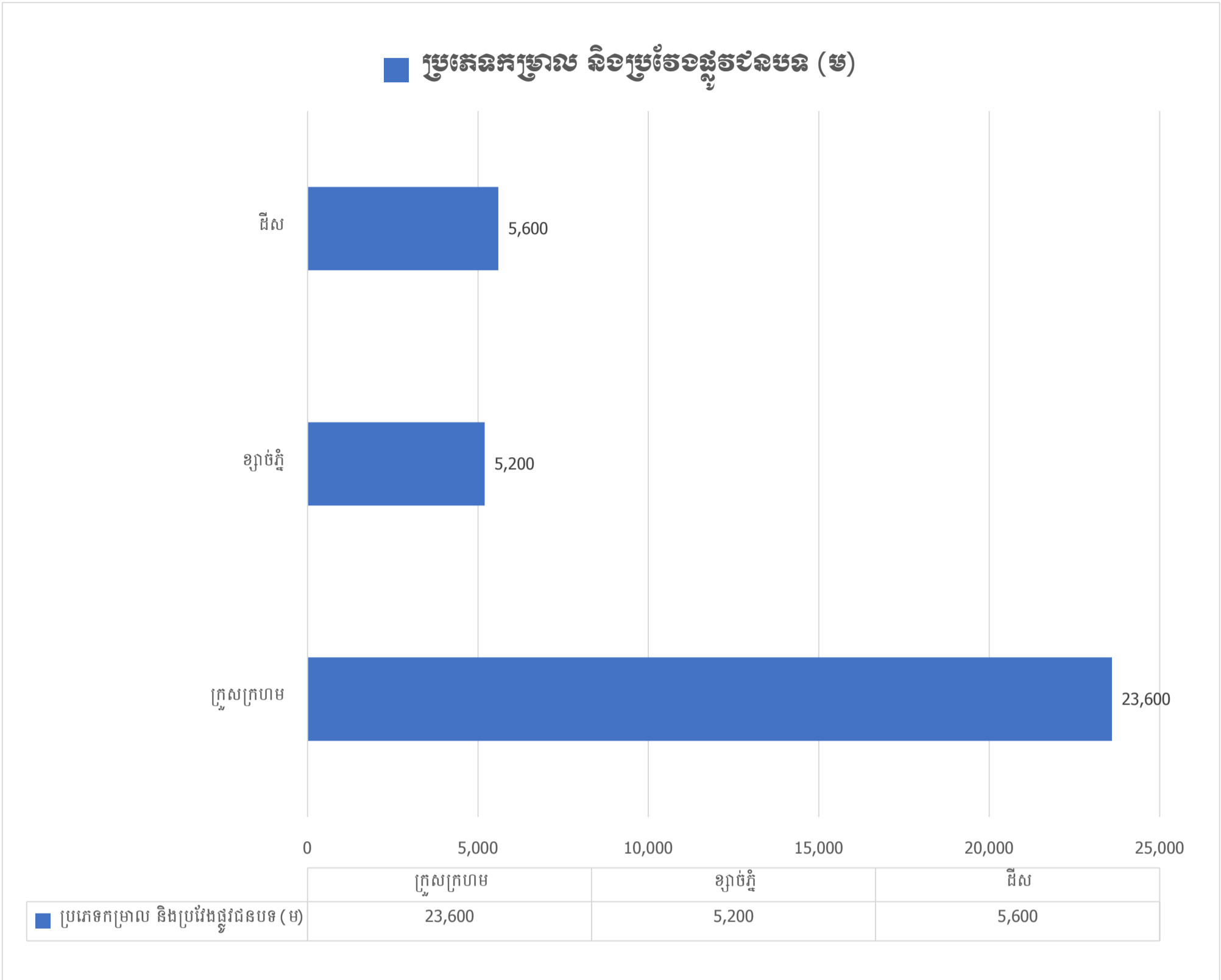


# ២១០៨-ក្រុមហ៊ុនសំរោង

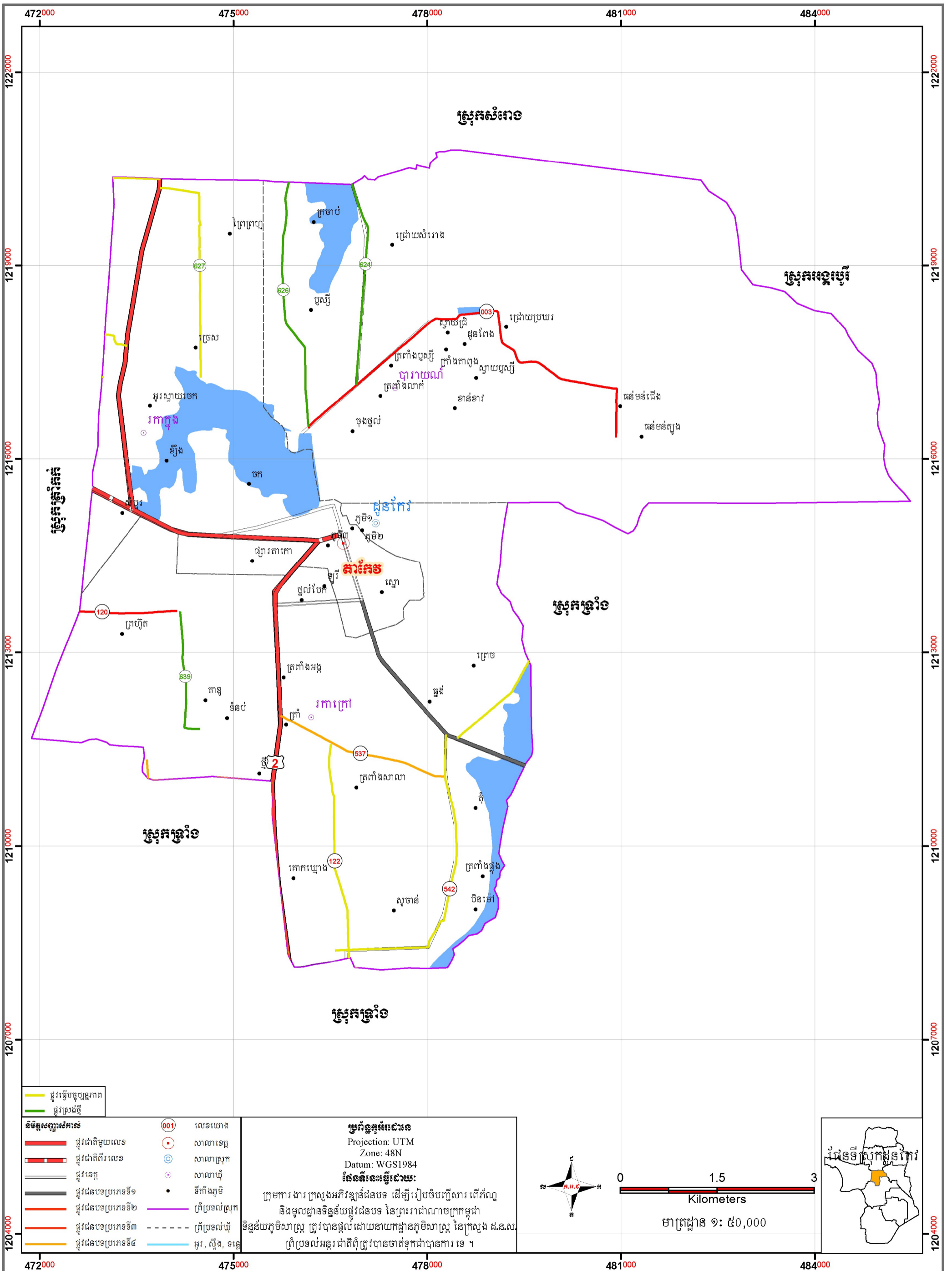
**តារាងលទ្ធផលសារពើភ័ណ្ឌផ្លូវថ្នល់ ២០១០-២០២០ ក្រុងដូនកែវ**

ល.រ	លេខយោង	ឃុំ/សង្កាត់	ឈ្មោះផ្លូវ	ប្រវែង(ម)	ទទឹង (ម)	និយាមកា				ប្រភេទកម្រាល	ប្រភេទ	ប្រភពថវិកា	អនុវត្តដោយ	ឆ្នាំជួសជុល	សំណង់សិល្បកម្ម	
						ចំណុចដើមផ្លូវ		ចំណុចចុងផ្លូវ							លូ	ស្ថាន
						x	y	x	y							
1	003	បារាយណ៍	ភូមិចុងថ្នល់ - វត្តធន់មន់	6,900	6	476169	1216471	480924	1216334	ក្រូសក្រហម	2	ជាតិ	វិស្វកម្ម	2009	9	2
2	537	រកាក្រៅ	ក្លោងទ្វារវត្តត្បូង (ផ្លូវជាតិលេខ ២) ដល់វត្តត្បូង	2,800	4	475726	1212020	478280	1211093	ក្រូសក្រហម	4	ជាតិ	វិស្វកម្ម	2008	3	0
3	539	រកាក្រៅ	ក្លោងទ្វារវត្តព្រៃរុន(ត្បូង) ទៅ ព្រៃរុន	3,600	4	478464	1211668	481021	1213663	ក្រូសក្រហម	4	ជាតិ	ឃុំ	2010	5	0
4	542	រកាក្រៅ	ភូមិត្បូងទៅភូមិស្នួចាន់	4,900	4	478290	1211725	476549	1208372	ក្រូសក្រហម	4	ជាតិ	ឃុំ	2009	6	0
5	624	បារាយណ៍	ពីក្លោងទ្វារវត្តជ្រោយសំរោង-ភូមិជ្រោយសំរោង	5,400	5	476902	1217153	476193	1222385	ក្រូសក្រហម	3	ជាតិ	ឃុំ	2014	4	1
6	626	បារាយណ៍	ភូមិចុងថ្នល់-ភូមិធម្មន័យ	5,200	4	476166	1216512	476525	1221268	ខ្សាច់ភ្នំ	3				4	2
7	627	រកាក្រៅ	ក្នុងភូមិព្រៃព្រំ-អូរស្វាយចេក	3,500	4	473859	1220199	474492	1217265	ដីស	4				3	0
8	639	រកាក្រៅ	ភូមិតានប់-ភូមិតាឡ	2,100	4	474478	1211812	474176	1213633	ដីស	4				0	0
				សរុប		34,400									34	5

ក្រាហ្វិកប្រភេទកម្រាល និងប្រវែងផ្លូវជនបទក្នុងស្រុកកែវ



# ផែនទីផ្លូវជនបទក្រុងដូនកែវ





# ២១០៩-ស្រុកត្រាំកក់

**តារាងលទ្ធផលសារពើភ័ណ្ណផ្គត់ផ្គង់ ២០១០-២០២០ ក្រុមកម្រិត**

ល.រ	លេខយោង	ឃុំ/សង្កាត់	ឈ្មោះផ្លូវ	ប្រវែង(ម)	ទទឹង(ម)	និយាមកា				ប្រភេទកម្រោង	ប្រភេទ	ប្រភពថវិកា	អនុវត្តដោយ	ឆ្នាំជួសជុល	សំណង់សិល្បកម្ម	
						ចំណុចដើមផ្លូវ		ចំណុចចុងផ្លូវ							លូ	ស្ថាន
						x	y	x	y							
1	004	គុស	ភូមិត្រពាំងព្រីង-ក្រាំងតាចាន់	3,800	3	453593	1212130	455576	1211506	ដីស	2	WFP	WFP	1997	3	0
2	005	ញើងញើង	ផ្លូវជាតិលេខ៣-វត្តតាតែ	2,200	4	460564	1209226	460467	1207034	ក្រុមសក្រហម	2	មូលនិធិឃុំ	ឃុំ	2007	4	1
3	006	ត្រាំកក់	ផ្សារត្រាំកក់-វត្តថ្មកែវ	2,500	5	455026	1206158	456038	1204002	ក្រុមសក្រហម	2	ADB	ADB	1998	7	0
4	007	លាយបូរ	ខ្នង-ព្រហូត	12,000	5	472547	1213658	463721	1215209	ក្រុមសក្រហម	1	ជាតិ	វិស្វកម្ម	2004	18	1
5	008	ត្រពាំងធំខាងជើង	ផ្សារត្រាំកក់-មង្គលមានលក្ខណ៍	16,500	4	453068	1221238	455161	1206238	ក្រុមសក្រហម	1	ADB	គម្រោង/កម្មវិធី	1998	44	4
6	009	អូសារាយ	ភូមិពាក់បង្កោង-បឹងសាទង	3,000	3	450459	1223247	450495	1225978	ដីស	3	WFP	WFP	1996	0	0
7	010	អូសារាយ	ក្នុងភូមិសុក្រំ	2,000	4	448534	1227134	446550	1227130	ដីស	4	WFP	គម្រោង/កម្មវិធី	2006	2	0
8	011	អូសារាយ	ភូមិត្រពាំងភ្នំ-ភូមិដំណាក់ខ្ពង	2,300	4	447300	1227986	448246	1226143	ក្រុមសក្រហម	3	រាជរដ្ឋាភិបាល	ឃុំ	2012	2	0
9	012	អូសារាយ	ដំណាក់ខ្ពង-ភូមិសុក្រម	2,400	4	450207	1226303	448418	1225332	ដីស	3	WFP	គម្រោង/កម្មវិធី	1999	2	0
10	013	អូសារាយ	សុក្រម-ដំណាក់ខ្ពង	2,700	4	449384	1227514	447137	1228039	ក្រុមសក្រហម	3	រាជរដ្ឋាភិបាល	ឃុំ	2012	2	0
11	014	អូសារាយ	ផ្លូវលេខ៣៣-ភូមិសុក្រម	3,700	4	449552	1223436	450491	1226327	ក្រុមសក្រហម	3	WFP	គម្រោង/កម្មវិធី	1999	5	0
12	015	ត្រពាំងធំខាងជើង	សុក្រម-ពាក់បង្កោង	4,600	4	450584	1223213	450885	1226345	ក្រុមសក្រហម	3	ថវិកាជាតិ	ឃុំ	2004	2	0
13	016	អូសារាយ	ភូមិភ្នំត្រពាំង-ដំណាក់ថ្ម	5,600	5	448658	1223395	449745	1227446	ក្រុមសក្រហម	3	ថវិកាជាតិ	ឃុំ	2004	10	2
14	017	ញើងញើង	ភូមិត្រពាំង	1,500	3	462346	1209736	463794	1209739	ដីស	4	សហគមន៍	ប្រជាពលរដ្ឋ	2012	1	0
15	018	ត្រពាំងធំខាងជើង	វត្តមង្គលមានលក្ខណ៍-ភូមិពោធិ៍	7,600	4	451960	1225504	453365	1221042	ក្រុមសក្រហម	2	មូលនិធិឃុំ	ឃុំ	2006	15	0
16	019	លាយបូរ	វត្តអំពិល-ត្រពាំងព្រីង	1,500	3	471009	1216034	469540	1216046	ដីស	4				1	0
17	020	អង្គតាសោម	ភូមិព្រៃស្រោង	1,100	3	464145	1217159	463162	1217026	ដីស	4				0	0
18	021	ញើងញើង	ភូមិស្នំពែ	2,500	4	461788	1207316	464264	1207305	ដីស	3	សប្បុរសជន	សប្បុរសជន	2010	4	0
19	022	ឧត្តមស្វិយា	តាលៀ	9,300	4	464516	1219275	472868	1217294	ក្រុមសក្រហម	2	មូលនិធិឃុំ	ឃុំ	2003	4	2

ល.រ	លេខយោង	ឃុំ/សង្កាត់	ឈ្មោះផ្លូវ	ប្រវែង(ម)	ទទឹង (ម)	និយាមកា				ប្រភេទកម្រោស	ប្រភេទ	ប្រភពថវិកា	អនុវត្តដោយ	ឆ្នាំជួសជុល	សំណង់សិល្បកម្ម	
						ចំណុចដើមផ្លូវ		ចំណុចចុងផ្លូវ							លូ	ស្ពាន
						x	y	x	y							
20	023	អង្គតាសោម	អង្គមៀង- ត្រពាំងស្រងែ	1,300	4	460963	1213773	459658	1213872	ក្រសួងក្រសួង	3	WFP	គម្រោង/កម្មវិធី	1998	2	1
21	024	អង្គតាសោម	ត្រពាំងខ្នារ	1,600	4	463588	1214231	465223	1214179	ក្រសួងក្រសួង	3	WFP	គម្រោង/កម្មវិធី	2005	3	0
22	025	លាយបូរ	ផ្លូវ២២- ត្រពាំងឈូក	1,800	3	465591	1216977	465547	1215199	ក្រសួងក្រសួង	3	ថវិកាជាតិ	ឃុំ	2006	5	1
23	026	លាយបូរ	ផ្លូវ២២- ភូមិបឹង	2,000	3	471542	1216196	471545	1218180	ដីស	3	មូលនិធិឃុំ	ឃុំ	2010	4	1
24	027	អង្គតាសោម	អង្គ.លិច - ព្រៃពាយ	2,500	4	461118	1215644	460983	1213188	ក្រសួងក្រសួង	2	មូលនិធិឃុំ	ឃុំ	2002	7	2
25	028	អង្គតាសោម	អង្គតាសោម កើត - ចាន ទៀប	8,500	4	463751	1215485	455865	1215340	ក្រសួងក្រសួង	1	ថវិកាជាតិ	ឃុំ	2005	2	4
26	029	អង្គតាសោម	អង្គតាសោម- បុស្សតាផង	41,500	6	464169	1217305	425167	1226188	កៅស៊ូ ២ ជាន់	1	សប្បុរសជន	សប្បុរសជន	2008	22	8
27	030	លំចង់	ស្វាយព្រៃ- ដំណាក់តាសេក	9,000	6	473833	1223508	464921	1222829	ក្រសួងក្រសួង	1	ADB	គម្រោង/កម្មវិធី	2000	21	2
28	051	គុស	ពងទឹកត្បូង- ក្រាំងតាចាន់	5,000	4	457780	1209313	454197	1210296	ក្រសួងក្រសួង	3	ថវិកាជាតិ	ឃុំ	2009	2	1
29	052	អូរសារាយ	ភូមិត្រពាំង ក្រឡាញ់-ផ្លូវទាល់	857	4	448678	1221067	447886	1221069	ដីស	4				0	0
30	053	ត្រាំកក់	ត្រពាំងវិញ្ញាណ- ព្រៃព្រួញ	1,400	4	455471	1206357	456992	1206323	ក្រសួងក្រសួង	4	ថវិកាជាតិ	ឃុំ	2009	2	0
31	054	ត្រពាំងធំ ខាងជើង	តាសួន-មៀងចារ	3,000	3	454276	1223127	455290	1221428	ដីស	3	ថវិកាជាតិ	ឃុំ	2010	0	0
32	055	អូរសារាយ	ត្រពាំងត្រសាំង- ត្រពាំងស្វាយ	2,800	4	450593	1224187	453331	1224125	ក្រសួងក្រសួង	4	មូលនិធិឃុំ	ឃុំ	2005	0	0
33	056	អូរសារាយ	បឹងសាទង-ផ្លូវ ទាល់	516	3	450579	1225570	450208	1225751	ដីស	4	WFP	គម្រោង/កម្មវិធី	2008	1	0
34	057	លាយបូរ	ភូមិត្រពាំង ព្រីង-អង្គនាយ	2,000	3	469131	1216524	469186	1218337	ដីស	4				2	1
35	058	អង្គតាសោម	ព្រៃលើទាល លើ-ភូមិគាំ	898	3	461171	1217174	461192	1216296	ដីស	4				3	0
36	059	អូរសារាយ	ពាក់បង្កោង- បឹងសាទង	1,100	4	450613	1225711	451605	1225478	ដីស	4	WFP	គម្រោង/កម្មវិធី	2008	0	0
37	060	អូរសារាយ	ភូមិត្រពាំងភ្នំ	727	4	446534	1227132	445893	1227452	ដីស	3	WFP	គម្រោង/កម្មវិធី	2005	1	0
38	061	អូរសារាយ	ភូមិព្រៃខ្លី-ទួល ខ្ពង	7,800	7	447824	1229235	443909	1222528	ក្រសួងក្រសួង	1	ថវិកាជាតិ	វិស្វកម្ម	2007	7	8

ល.រ	លេខយោង	ឃុំ/សង្កាត់	ឈ្មោះផ្លូវ	ប្រវែង(ម)	ទទឹង (ម)	និយាមកា				ប្រភេទកម្រាល	ប្រភេទ	ប្រភពថវិកា	អនុវត្តដោយ	ឆ្នាំជួសជុល	សំណង់សិល្បកម្ម	
						ចំណុចដើមផ្លូវ		ចំណុចចុងផ្លូវ							លូ	ស្ពាន
						x	y	x	y							
39	062	លាយបូរ	អង្គតាកុប-អង្គតិតី	3,600	4	472040	1215170	468517	1215181	ដីស	3				1	1
40	063	លាយបូរ	អង្គតិតី-សែនបន	2,000	4	469600	1214417	471557	1214407	ដីស	4				0	0
41	064	លាយបូរ	ផ្លូវលើង-ព្រៃលើទាល	7,400	4	469671	1216496	470553	1223512	ក្រូសក្រហម	1	មូលនិធិឃុំ	ឃុំ	2007	18	0
42	065	លាយបូរ	ភូមិអំពិល-ផ្លូវទាល់	1,100	3	470524	1216451	470509	1215318	ដីស	4				1	0
43	066	លាយបូរ	ផ្លូវជាតិលេខ២-កាច់ត្រក	1,400	4	467694	1216572	467581	1215182	ក្រូសក្រហម	4	មូលនិធិឃុំ	ឃុំ	2006	1	2
44	067	លាយបូរ	ផ្លូវជាតិលេខ២-វត្តខ្នារ	2,700	4	469595	1213790	469524	1216495	ក្រូសក្រហម	4	មូលនិធិឃុំ	ឃុំ	2004	5	1
45	068	លាយបូរ	ភូមិអំពិល-ភូមិសែនបន	2,700	4	471104	1216404	471042	1213820	ក្រូសក្រហម	4	មូលនិធិឃុំ	ឃុំ	2005	2	1
46	069	ត្រពាំងធំត្បូង	ភូមិស្រែខ្វាវ-ត្រពាំងឈូក	2,500	5	455297	1219816	453373	1218488	ក្រូសក្រហម	4	ថវិកាជាតិ	ឃុំ	2004	0	0
47	070	អង្គតាសោម	ភូមិអង្គមៀង-ភូមិត្រពាំងចែង	1,500	4	461005	1213543	462208	1213843	ដីស	4	ថវិកាជាតិ	ឃុំ	2013	2	0
48	071	លាយបូរ	ភូមិអង្គតាកុប-ផ្លូវលេខ២២	1,300	3	472628	1215173	472170	1215863	ដីស	4				0	0
49	072	លាយបូរ	ព្រៃព្រំ (RN2)-ត្រពាំងរុន(RN3)	9,200	4	473078	1220353	464627	1220312	ដីស	2	មូលនិធិឃុំ	ឃុំ	2009	4	0
50	073	ពពេល	មៀងចារ-អង្គរកា	13,600	7	465039	1223557	455163	1219890	ក្រូសក្រហម	1	ថវិកាជាតិ	នាយកដ្ឋានផ្លូវលំជនបទ	2007	20	0
51	074	ត្រពាំងធំត្បូង	អង្គរកា-ព្រំពាសុក	8,400	4	456051	1219682	456082	1211518	ក្រូសក្រហម	1	ថវិកាជាតិ	នាយកដ្ឋានផ្លូវលំជនបទ	2002	19	4
52	075	គុស	ផ្លូវជាតិលេខ៣-តាល់ក្នុងដើង	8,400	4	454336	1211515	462591	1210714	ក្រូសក្រហម	1	មូលនិធិឃុំ	ឃុំ	2007	2	1
53	076	ស្រែរនោង	ផ្លូវជាតិលេខ២-ស្រែរនោង	6,700	5.5	462498	1210421	468900	1210319	ក្រូសក្រហម	2	ADB	ADB	1999	13	2
54	077	អង្គតាសោម	បាខុងខាងកើត-ផ្លូវជាតិលេខ៣	5,400	4	458560	1215967	463903	1216138	ដីស	3				3	1
55	078	លាយបូរ	ភូមិអង្គតាកុប-ផ្លូវទាល់	1,100	4	472660	1215610	472571	1214519	ខ្សាច់ភ្នំ	4	មូលនិធិឃុំ	ឃុំ	2006	1	1
56	079	អង្គតាសោម	ផ្លូវជាតិលេខ៣-វត្តអង្គរន	5,100	4	463410	1213030	460410	1211359	ដីស	3	សប្បុរសជន	គម្រោង/កម្មវិធី	2010	6	2

ល.រ	លេខយោង	ឃុំ/សង្កាត់	ឈ្មោះផ្លូវ	ប្រវែង(ម)	ទទឹង (ម)	និយាមកា				ប្រភេទកម្រាល	ប្រភេទ	ប្រភពថវិកា	អនុវត្តដោយ	ឆ្នាំជួសជុល	សំណង់សិល្បកម្ម	
						ចំណុចដើមផ្លូវ		ចំណុចចុងផ្លូវ							លូ	ស្ពាន
						x	y	x	y							
57	080	អង្គការសោម	ផ្លូវជាតិលេខ៣-ស្រុកចេក	2,300	4	463120	1212021	460987	1212336	ដីស	4	ថវិកាជាតិ	ឃុំ	2008	4	1
58	148	ជាងទង	ទីប៉ោត-មៀងចារ	4,500	3.5	456071	1219705	457612	1223811	ក្រួសក្រហម	2	មូលនិធិឃុំ	ឃុំ	2003	0	1
59	149	ជាងទង	នមោ-អង្គបក្សី	3,600	3.5	457240	1222235	460751	1222220	ក្រួសក្រហម	3	រាជរដ្ឋាភិបាល	ឃុំ	2004	0	0
60	161	សំរោង	ប៉ែនមាស-យាយឡ	9,000	4	453595	1214351	454025	1205697	ក្រួសក្រហម	2	មូលនិធិឃុំ	ឃុំ	2010	6	0
61	162	ត្រាំកក់	ភូមិត្រពាំងកែស	2,500	4	451170	1203976	449516	1204862	ដីស	4	មូលនិធិឃុំ	ឃុំ	2009		
62	163	ត្រាំកក់	ត្រពាំងកែស-នរាយណ៍	2,300	5	449181	1205415	450112	1203342	ក្រួសក្រហម	4	មូលនិធិឃុំ	ឃុំ	2013	7	0
63	164	អង្គការសោម	ភូមិអង្គតោតខាងកើត-ព្រៃឈើទាល	2,100	3	462560	1215532	462597	1217607	ដីស	4	មូលនិធិឃុំ	ឃុំ	2013	0	0
64	165	អង្គការសោម	ក្នុងភូមិត្រពាំងស្រងែ	1,200	3	460998	1213506	459931	1213588	ដីស	4				0	0
65	166	តាកែវ	ត្រពាំងស្វាយ-ក្របីព្រៃ	4,400	4	455840	1215734	451862	1214781	ក្រួសក្រហម	3	រាជរដ្ឋាភិបាល	ឃុំ	2006	5	0
66	167	សំរោង	ប៉ែនមាស-តាសោម	3,600	4	453609	1214160	457225	1214196	ក្រួសក្រហម	3	រាជរដ្ឋាភិបាល	ឃុំ	2011	1	0
67	168	គុស	ត្រពាំងស្រងែ-អង្គតាមិល	4,200	4	459641	1213685	457541	1211547	ក្រួសក្រហម	3	រាជរដ្ឋាភិបាល	ឃុំ	2005	7	1
68	169	គុស	ទំនប់ជ្រៃ-បូស្សីស្រុក	3,700	4	457930	1211528	458514	1208126	ក្រួសក្រហម	3	រាជរដ្ឋាភិបាល	ឃុំ	2004	4	0
69	199	លាយបូរ	ត្រពាំងព្រីង-កាច់ត្រក	1,400	3	468529	1216522	468530	1215193	ដីស	3				0	2
70	200	អង្គការសោម	អង្គតោតខាងលិច-អង្គសីមា	7,400	3	461044	1214956	454322	1213860	ដីស	2				1	3
71	201	អង្គការសោម	ព្រៃស្រោង-ផ្លូវទាល់	2,100	3	464048	1216761	462127	1216534	ដីស	3				0	0
72	202	ត្រពាំងធំខាងត្បូង	ត្រពាំងធំ-ព្រៃស្រោង	8,600	3	453561	1217246	462070	1217174	ក្រួសក្រហម	2	មូលនិធិឃុំ	ឃុំ	2011	0	0
73	217	គុស	ភូមិទឹកថ្លា-វត្តអង្គរន	2,100	4	460571	1209253	460597	1211255	ដីស	3	មូលនិធិឃុំ	ឃុំ	2005	2	0
74	218	ញ៉ាំងញ៉ាំង	អង្គការសោម-បូស្សីស្រុក	3,000	3	458489	1205198	458559	1208106	ដីស	3				1	1
75	219	ត្រាំកក់	ផ្លូវលេខ៣-ភូមិជ្រៃតោត	2,200	4	457509	1207500	457806	1205516	ក្រួសក្រហម	3	រាជរដ្ឋាភិបាល	ឃុំ	2008	4	0
76	220	ត្រាំកក់	ផ្លូវជាតិលេខ៣-ជ្រៃតោត	1,700	4	457003	1207210	457104	1205652	ក្រួសក្រហម	3	សប្បុរសជន	សប្បុរសជន	2005	0	0

ល.រ	លេខយោង	ឃុំ/សង្កាត់	ឈ្មោះផ្លូវ	ប្រវែង(ម)	ទទឹង (ម)	និយាមកា				ប្រភេទកម្រាល	ប្រភេទថ្នាំ	ប្រភពថវិកា	អនុវត្តដោយ	ឆ្នាំជួសជុល	សំណង់សិល្បកម្ម	
						ចំណុចដើមផ្លូវ		ចំណុចចុងផ្លូវ							លូ	ស្ពាន
						x	y	x	y							
77	221	ញើងញើង	តាតែ-ត្នោត	1,100	3	458562	1207344	457514	1207335	ដីស	3				0	0
78	222	ញើងញើង	អូរស្ទើន-តាតែ	3,200	4	461766	1207327	458563	1207343	ក្រូសក្រហម	3	រាជរដ្ឋាភិបាល	ឃុំ	2007	0	0
79	223	ញើងញើង	ផ្លូវ៣៣-ភូមិគុស	2,100	4	462249	1209305	464291	1209336	ក្រូសក្រហម	3	រាជរដ្ឋាភិបាល	ឃុំ	2008	5	0
80	224	ស្រែរនោង	វត្តអង្គសិរិទ្ធ-ផ្លូវជាតិលេខ៣	5,400	4	465679	1210232	463448	1213258	ក្រូសក្រហម	2	មូលនិធិឃុំ	ឃុំ	2005	11	0
81	225	ស្រែរនោង	ជ្រៃវែង-វត្តស្រែរនោង	5,400	4	465590	1205504	466809	1209756	ក្រូសក្រហម	3	រាជរដ្ឋាភិបាល	ឃុំ	2005	7	0
82	226	ស្រែរនោង	ភូមិថ្មី-ដូនភើ	6,300	4	467169	1209805	467200	1203767	ក្រូសក្រហម	2	មូលនិធិឃុំ	ឃុំ	2010	2	1
83	227	ស្រែរនោង	ភូមិសាមគ្គី-ស្រែថ្មី	3,000	4	466382	1210261	468145	1210266	ក្រូសក្រហម	3	រាជរដ្ឋាភិបាល	ឃុំ	2008	1	0
84	228	លាយបូរ	ត្រពាំងក្នុង-ស្ពានអូរម្តេញ	7,000	4	464622	1217183	464602	1210279	ក្រូសក្រហម	2	មូលនិធិឃុំ	ឃុំ	2010	10	0
85	234	ពពេល	វិទ្យាស្ថានសន្និបូល-ភូមិព្រៃតាឡី	10,400	4	464621	1220323	45430	1220431	ក្រូសក្រហម	1	មូលនិធិឃុំ	ឃុំ	2011	16	0
86	235	គុស	ត្រពាំងឈើទាល-ត្រពាំងកប្បាស	9,400	4	459835	1208848	459712	1218131	ក្រូសក្រហម	1	មូលនិធិឃុំ	ឃុំ	2012	13	1
87	255	ត្រាំកក់	ផ្លូវជាតិលេខ3-ភូមិត្រពាំងកែស	21,400	4	451583	1204226	447925	1223520	ដីស	1				14	2
88	256	អូរសារាយ	ផ្លូវ១៣២-ទំនប់ពតត្របែក	744	4	445836	1224046	445307	1223536	ក្រូសក្រហម	4				0	0
89	257	ត្រពាំងក្រញូង	បុស្សីមួយគុម្ភ-វត្តភ្នំព្រះ	9,100	4	444389	1224394	436027	1222092	ក្រូសក្រហម	2	មូលនិធិឃុំ	ឃុំ	2012	8	2
90	258	ត្រពាំងក្រញូង	វត្តភ្នំព្រះ-ភូមិព្រៃក្នុង	5,100	3	436259	1222151	437294	1226338	ដីស	3				0	0
91	259	ត្រពាំងក្រញូង	ផ្លូវ១៣២-ភូមិព្រៃក្នុង	4,500	6	436977	1226355	437480	1230435	ក្រូសក្រហម	3				3	3
92	260	ត្រពាំងក្រញូង	ផ្លូវ១៣២-ភូមិតាអាំ	2,800	4	436132	1226342	434839	1228319	ក្រូសក្រហម	4	រាជរដ្ឋាភិបាល	MRD	2006	1	1
93	261	ត្រពាំងក្រញូង	ផ្លូវ១៣២-ភូមិតាអាំ	2,400	4	437823	1226335	437569	1223992	ក្រូសក្រហម	4	រាជរដ្ឋាភិបាល	MRD	2006	4	1
94	262	អូរសារាយ	ផ្លូវ១៣២-វត្តដំនាក់ត្រាច	2,900	4	448985	1223392	449844	1220759	ក្រូសក្រហម	4	រាជរដ្ឋាភិបាល	MRD	2006	3	1
95	263	ត្រពាំងក្រញូង	សាលាឃុំត្រពាំងក្រញូង-ភូមិព្រៃក្នុង	2,700	4	437831	1226356	437842	1228992	ក្រូសក្រហម	3	រាជរដ្ឋាភិបាល	MRD	2006	4	0

ល.រ	លេខយោង	ឃុំ/សង្កាត់	ឈ្មោះផ្លូវ	ប្រវែង(ម)	ទទឹង (ម)	និយាមកា				ប្រភេទកម្រាល	ប្រភេទ	ប្រភពថវិកា	អនុវត្តដោយ	ឆ្នាំជួសជុល	សំណង់សិល្បកម្ម	
						ចំណុចដើមផ្លូវ		ចំណុចចុងផ្លូវ							លូ	ស្ពាន
						x	y	x	y							
96	264	ត្រពាំងក្របាច់	ទំនប់តាអំ-ផ្លូវលោក	4,000	4	437052	1228731	440484	1228192	ក្រួសក្រហម	3	រាជរដ្ឋាភិបាល	MRD	2006	5	1
97	283	ពពេល	ផ្លូវជាតិលេខ៣ (ដំណាក់តាសេក)-វត្តព្រៃជួរ	9,500	4	464885	1222836	455440	1223155	ក្រួសក្រហម	1	មូលនិធិឃុំ	ឃុំ	2010	1	0
98	284	ជាងទង	នមោ-ត្រពាំងត្របែក	4,200	3	457075	1221554	458026	1219305	ដីស	3				4	0
99	285	ត្រពាំងធំខាងជើង	វត្តពោធិ៍រុន-មណ្ឌលព្រៃស្អាត	3,200	3	453517	1225822	455442	1223440	ដីស	3				1	0
100	286	លាយបូរ	ផ្លូវ២២-ភូមិស្រែង	7,100	4	465591	1216998	465549	1224047	ដីស	2				8	0
101	287	ជាងទង	ភូមិតាតឹម-ភូមិនមោ	1,700	4	455300	1221454	457022	1221446	ដីស	4				1	0
102	288	ត្រពាំងធំខាងជើង	អនុវិទ្យាល័យព្រៃដក់-ផ្លូវ១៣២	2,200	4	453194	1223194	452104	1222149	ក្រួសក្រហម	4	មូលនិធិឃុំ	ឃុំ	2010	0	1
103	289	ត្រពាំងធំខាងជើង	វត្តពោធិ៍ដុះ-ទួលរកា	2,400	3	451973	1224919	454138	1224872	ដីស	4	WFP	គម្រោង/កម្មវិធី	2006	0	0
104	290	ឧត្តមស្វិរិយា	ផ្លូវជាតិលេខ៣ (ស្រែង)-ត្រពាំងកៀត	2,400	4	465271	1224097	466496	1222824	ខ្សាច់ភ្នំ	4	មូលនិធិឃុំ	ឃុំ	2003	6	0
105	291	ត្រពាំងធំខាងជើង	អង្គត្រាវ-ពាក់បង្កោង(វត្តពោធិ៍ដុះ)	5,400	4	453054	1220705	451418	1224169	ដីស	3				3	1
106	292	ជាងទង	ព្រៃស្អាត-ព្រៃដក់	2,200	3	455422	1223155	453202	1223149	ដីស	4				0	0
107	293	ជាងទង	នមោ-ព្រៃស្អាត	1,900	4	457213	1222236	455364	1222307	ដីស	4	មូលនិធិឃុំ	ឃុំ	2011	0	0
108	294	ឧត្តមស្វិរិយា	ផ្លូវជាតិលេខ៣ (១៣ខុសភា)-អង្គក្រឡាញ់	6,100	4	464491	1219277	459312	1221440	ដីស	3				7	0
109	295	ឧត្តមស្វិរិយា	ត្រពាំងកៀត-អង្គតានូ	3,600	3	466496	1222812	466335	1219266	ដីស	3				8	1
110	315	ត្រពាំងធំខាងត្បូង	ភូមិប្រកៀប-ភូមិព្រៃព្រាល	5,300	4	453623	1220879	449721	1219399	ដីស	3	រាជរដ្ឋាភិបាល	ឃុំ	2012	3	1
111	316	ត្រពាំងធំខាងត្បូង	ភូមិត្រពាំងសោម-វត្តព្រះពាំងធំ	3,200	4	450059	1218256	453270	1218557	ដីស	3	CFW	គម្រោង/កម្មវិធី	2014	1	0

ល.រ	លេខយោង	ឃុំ/សង្កាត់	ឈ្មោះផ្លូវ	ប្រវែង(ម)	ទទឹង (ម)	និយាមកា				ប្រភេទកម្រាល	ប្រភេទ	ប្រភពថវិកា	អនុវត្តដោយ	ឆ្នាំជួសជុល	សំណង់សិល្បកម្ម	
						ចំណុចដើមផ្លូវ		ចំណុចចុងផ្លូវ							លូ	ស្ថាន
						x	y	x	y							
112	317	ត្រពាំងធំ ខាងត្បូង	ភូមិត្រពាំង ឈូក-វត្ត ត្រពាំងឈូក	1,700	4	453273	1218782	451641	1219032	ដីស	4			2013	0	1
113	318	ត្រពាំងធំ ខាងត្បូង	ភូមិព្រៃវែង- ភូមិត្រពាំងត្នោត	2,200	4	454558	1219260	454365	1217204	ក្រសក្រហម	4	មូលនិធិឃុំ	ឃុំ	2013	0	2
114	319	ត្រពាំងធំ ខាងត្បូង	ភូមិត្រពាំង ត្នោត-វត្ត ត្រពាំងធំ	1,200	3	454491	1218003	453702	1218525	ដីស	4				0	0
115	320	ត្រពាំងធំ ខាងត្បូង	ភូមិត្រពាំងធំ- ភូមិព្រៃព្រាល	1,100	3	453358	1218252	452222	1218204	ក្រសក្រហម	4	មូលនិធិឃុំ	ឃុំ	2009	0	0
116	321	ត្រពាំងធំ ខាងត្បូង	ភូមិត្រពាំងប្រ យ័-ផ្លូវទាល់	3,600	4	449922	1217180	453431	1217635	ដីស	3				0	0
117	322	សំរោង	ភូមិតាស្ម័ន-វត្ត អង្គសីមា	1,500	4	453583	1213548	452112	1213353	ក្រសក្រហម	4	មូលនិធិឃុំ	ឃុំ	2010	0	0
118	323	គុស	ភូមិត្រពាំង ព្រីង-ផ្លូវទាល់	2,300	4	452213	1212841			ដីស	4	មូលនិធិឃុំ	ឃុំ	2007	0	0
119	324	ញ៉ាំងញ៉ាំង	សេកយា-តាកែវ	1,500	4	463123	1212030	464606	1212048	ល្បាយកំទេច ថ្មភ្នំ	4	មូលនិធិឃុំ	ឃុំ	2004	4	2
120	325	លាយបូរ	ភូមិស្នា-វត្ត វិហារខ្ពស់	2,500	3	467354	1216595	467284	1214123	ដីស	4				3	1
121	326	គុស	ភូមិអកពង-ខ្នា ចោ	1,700	3	458574	1211513	458756	1213197	ដីស	4				0	1
122	327	គុស	ភូមិខ្នាចោ-ចំ ការអង្គ	909	3	458756	1213198	459658	1213189	ដីស	4				1	0
123	398	ជាងទង	ផ្លូវ១៣២-វត្ត ពោធិ៍ព្រះសង្ឃ	2,000	3	462569	1217633	462577	1219582	ដីស	4				1	0
124	399	ជាងទង	វត្តពោធិ៍ព្រះ សង្ឃ-តាម៉ុ	5,300	3	462934	1219455	457929	1219057	ដីស	3				1	0
125	400	ត្រពាំងធំជើង	ពាក់បង្ហោង (១៣២)-ត្នោតជុំ	2,500	3	450579	1223196	448593	1222822	ដីស	4				0	1
126	401	អូរសារាយ	ភូមិត្នោតជុំ	598	4	448651	1222809	448660	1223382	ក្រសក្រហម	4				0	1
127	402	អូរសារាយ	ត្នោតជុំ-ផ្លូវ១៣២	1,900	4	448641	1224212	447258	1223693	ខ្សាច់ភ្នំ	4	មូលនិធិឃុំ	ឃុំ	2011	2	0
128	403	អូរសារាយ	ផ្លូវ១៣២-ត្នោតជុំ	1,700	4	447563	1223613	447651	1225298	ខ្សាច់ភ្នំ	4	មូលនិធិឃុំ	ឃុំ	2011	2	0
129	404	អូរសារាយ	ភូមិត្រពាំងខ្នៅ- ផ្លូវទាល់	1,000	3	447637	1224895	448605	1224988	ក្រសក្រហម	4	WFP	គម្រោង/កម្ម វិធី	1997	1	0
130	405	អូរសារាយ	ក្នុងភូមិត្រពាំង ផ្លូវ	2,000	4	448529	1227139	446532	1227131	ក្រសក្រហម	4	មូលនិធិឃុំ	ឃុំ	2008	2	0



ល.រ	លេខយោង	ឃុំ/សង្កាត់	ឈ្មោះផ្លូវ	ប្រវែង(ម)	ទទឹង (ម)	និយាមកា				ប្រភេទកម្រាល	ប្រភេទថ្នាំ	ប្រភពថវិកា	អនុវត្តដោយ	ឆ្នាំជួសជុល	សំណង់សិល្បកម្ម	
						ចំណុចដើមផ្លូវ		ចំណុចចុងផ្លូវ							លូ	ស្ពាន
						x	y	x	y							
131	406	អូរសារាយ	ផ្លូវ១៣២-ភូមិទួលខ្ពង	1,500	4	444012	1224841	445352	1225123	ក្រួសក្រហម	4	មូលនិធិឃុំ	ឃុំ	2008	1	0
132	407	ត្រពាំងក្រញូង	ភូមិផ្លូវលោក-ភូមិត្រពាំងចក	3,600	4	441524	1226337	443513	1227311	ក្រួសក្រហម	3				2	0
133	408	ត្រពាំងក្រញូង	ភូមិត្រពាំងចក-ភូមិត្រពាំងស្វាយ	1,600	4	441736	1227756	441894	1229321	ក្រួសក្រហម	4	WFP	គម្រោង/កម្មវិធី	2007	2	0
134	409	ត្រពាំងក្រញូង	ភូមិត្រពាំងស្វាយ-ភូមិផ្លូវលោក	3,200	4	443187	1228834	440468	1229301	ក្រួសក្រហម	3	CFW	គម្រោង/កម្មវិធី	1997	6	0
135	410	ត្រពាំងក្រញូង	ភូមិផ្លូវលោក-ផ្លូវទាល់	2,300	4	440283	1229589	438892	1230159	ក្រួសក្រហម	4	ថវិកាជាតិ	MRD	2006	4	0
136	411	ត្រពាំងក្រញូង	ភូមិផ្លូវលោក-ផ្លូវទាល់	353	4	439757	1229441	439796	1229788	ក្រួសក្រហម	4	WFP	គម្រោង/កម្មវិធី	1999	0	0
137	412	ត្រពាំងក្រញូង	ភូមិត្រពាំងក្រញូង-ភូមិផ្លូវលោក	932	4	441572	1227497	440666	1227434	ក្រួសក្រហម	4	WFP	គម្រោង/កម្មវិធី	2003	2	0
138	413	ត្រពាំងក្រញូង	ភូមិទំនប់លោក-វត្តអង្គសង្កែ	1,600	4	440719	1227206	439472	1226972	ក្រួសក្រហម	4	ថវិកាជាតិ	MRD	2006	3	0
139	414	ត្រពាំងក្រញូង	វត្តអង្គសង្កែ-ផ្លូវ១៣២	645	4	440570	1226909	440545	1226280	ក្រួសក្រហម	4				1	0
140	415	អូរសារាយ	ផ្លូវ១៣២-ត្រពាំងស្ពាន	1,700	4	443099	1225179	444219	1224578	ដីស	4				1	0
141	416	អង្គតាសោម	ព្រៃស្រោង-ព្រៃឈើទាលលើ	1,200	3	463237	1217117	462075	1217166	ដីស	4				0	0
142	417	អូរសារាយ	វត្តឈើទាល-បឹងសាទង	1,100	3	449580	1224866	450398	1225535	ដីស	4	WFP	គម្រោង/កម្មវិធី	2007	0	0
143	418	ត្រពាំងធំជើង	ត្រពាំងស្វាយ-ព្រៃស្បុក	1,600	4	453298	1223875	454854	1223903	ខ្សាច់ភ្នំ	4	មូលនិធិឃុំ	ឃុំ	2007	0	1
144	419	លាយបូរ	ភូមិផ្លូវលើង-ភូមិពីរវែង	1,400	3	469625	1216990	470526	1216461	ដីស	4				1	1
145	420	អូរសារាយ	ភូមិគោគដុំ-ផ្លូវ១៣២	774	3	450575	1222737	451296	1222765	ដីស	4				0	0
146	421	ជាងទង	ភូមិទួលត្បែង-ផ្លូវទាល់	1,600	3	455266	1224327	456027	1223814	ដីស	4				0	0
147	422	ជាងទង	ភូមិត្រពាំងពោធិ៍-អង្គក្រឡាញ់	1,900	3	459532	1223779	459376	1221901	ដីស	4				5	0

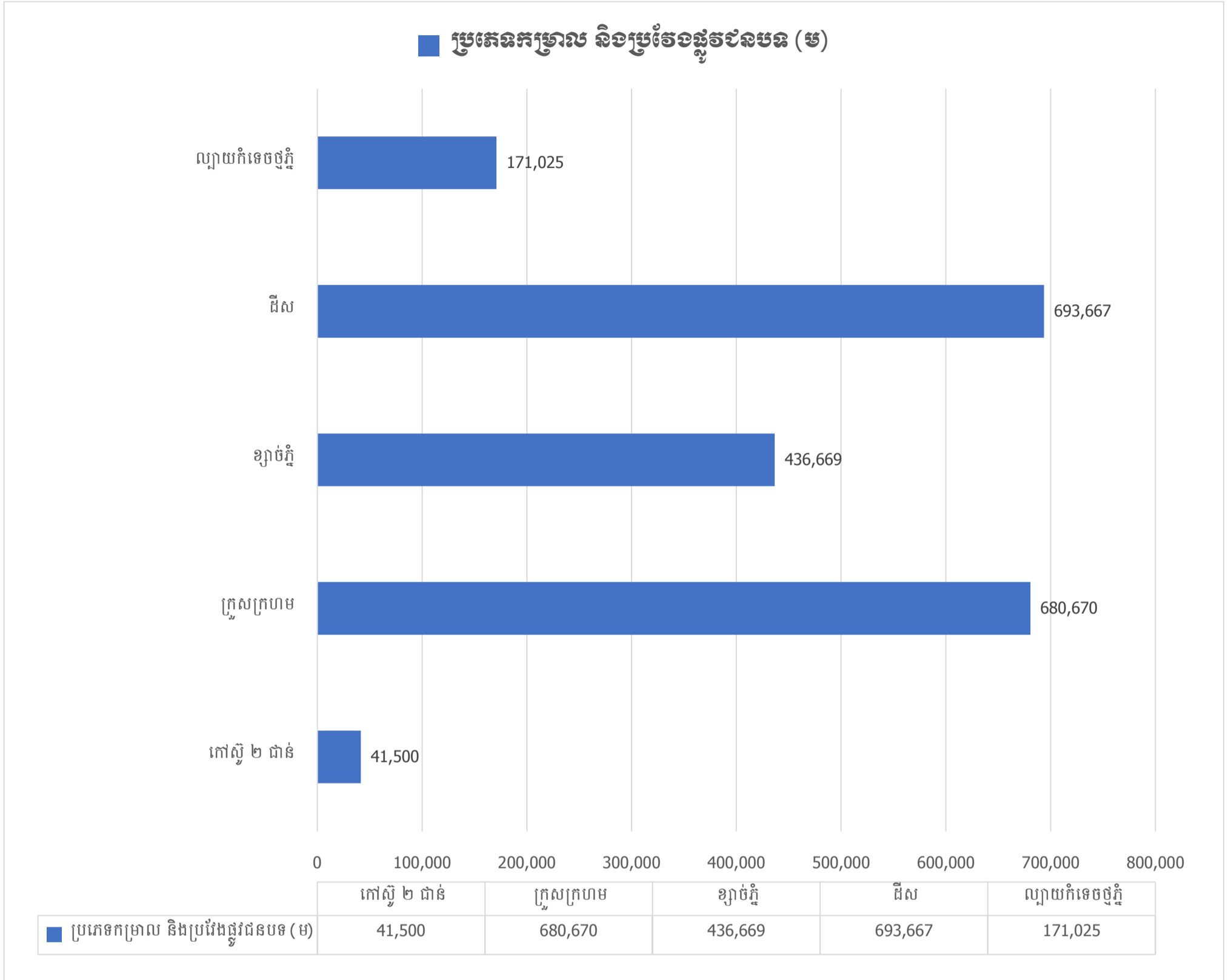
ល.រ	លេខយោង	ឃុំ/សង្កាត់	ឈ្មោះផ្លូវ	ប្រវែង(ម)	ទទឹង (ម)	និយាមកា				ប្រភេទកម្រាល	ប្រភេទ	ប្រភពថវិកា	អនុវត្តដោយ	ឆ្នាំជួសជុល	សំណង់សិល្បកម្ម	
						ចំណុចដើមផ្លូវ		ចំណុចចុងផ្លូវ							លូ	ស្ពាន
						x	y	x	y							
148	423	ជាងទង	បឹងស្រែត្រូវត្រូវ អង្គបក្សី	2,200	3	460490	1222976	460415	1220861	ដីស	4			4	0	
149	446	ត្រពាំងធំត្បូង	ផ្លូវលេខ១៣២- ព្រៃព្រាល	1,400	3	454526	1220278	453124	1220256	ដីស	4			0	1	
150	447	ត្រពាំងធំត្បូង	ភូមិអង្គត្រាវ	2,200	3	448742	1220635	447427	1221119	ដីស	4			0	0	
151	448	អូរសារាយ	ក្នុងភូមិត្រពាំង ក្រឡាញ់	1,300	4	446663	1220777	447837	1221281	ខ្សាច់ភ្នំ	4	មូលនិធិឃុំ	ឃុំ	2008	1	0
152	449	អូរសារាយ	ក្នុងភូមិត្រពាំង ក្រឡាញ់	1,800	3	447311	1222265	449128	1222293	ដីស	4	WFP	គម្រោង/កម្ម វិធី	1997	0	0
153	450	អូរសារាយ	ភូមិភ្នំត្រពាំង	3,900	3	448535	1222808	444955	1222107	ដីស	3	WFP	គម្រោង/កម្ម វិធី	2007	0	0
154	451	ត្រពាំងធំត្បូង	ក្នុងភូមិព្រៃព្រាល	547	3	453129	1220145	452580	1220114	ដីស	4			0	0	
155	452	អូរសារាយ	ក្នុងភូមិអង្គត្រាវ	801	4	447860	1221574	448650	1221652	ខ្សាច់ភ្នំ	4			0	0	
156	453	ត្រពាំងធំត្បូង	ទំនប់អូរតាម៉ា- ត្រពាំងកោះ	306	3	451751	1217204	451530	1217324	ដីស	4			0	0	
157	454	ត្រពាំងធំត្បូង	ទំនប់អូរតាម៉ា- ត្រពាំងកោះ	1,800	3	451749	1217196	453558	1217208	ដីស	4			0	1	
158	455	សំរោង	ក្នុងភូមិត្រពាំងថ្ម	2,800	3	453583	1216081	451164	1215550	ដីស	4			0	1	
159	456	សំរោង	ក្នុងភូមិព្រៃព្រាល	1,800	3	453595	1214882	451862	1214742	ដីស	4			0	0	
160	457	សំរោង	ប្រសូត្រឡិ-តា ស្មន់	1,200	3	454632	1213875	453580	1213947	ដីស	4			0	0	
161	458	សំរោង	ក្នុងភូមិប៉ែនមាស	1,700	3	453566	1214153	451996	1213984	ដីស	4			0	0	
162	459	គុស	ក្នុងភូមិតាលាក់ ត្បូង	700	3	453602	1211132	454296	1211161	ដីស	4			0	0	
163	460	គុស	អង្គរលាយ- ត្រពាំងថ្ម	2,100	3	454300	1211054	455805	1210512	ខ្សាច់ភ្នំ	4			0	0	
164	461	គុស	ភូមិត្រពាំងថ្ម- ពងទឹកត្បូង	4,800	3	454263	1210731	457846	1209600	ដីស	3			0	0	
165	462	គុស	អង្គរន-ត្រពាំង ស្រងែ	2,100	3	460415	1211972	459948	1213896	ដីស	3			0	1	
166	463	គុស	ពងទឹកត្បូង- ទន្សោងរោ	2,100	3	457934	1210120	459787	1210085	ដីស	4			0	0	
167	493	តាភេម	(ផ្លូវ៣១៣២) មហាសេនា	565	3	462071	1217733	461889	1218118	ដីស	4			0	1	

ល.រ	លេខយោង	ឃុំ/សង្កាត់	ឈ្មោះផ្លូវ	ប្រវែង(ម)	ទទឹង (ម)	និយាមកា				ប្រភេទកម្រាល	ប្រភេទ	ប្រភពថវិកា	អនុវត្តដោយ	ឆ្នាំជួសជុល	សំណង់សិល្បកម្ម	
						ចំណុចដើមផ្លូវ		ចំណុចចុងផ្លូវ							លូ	ស្ពាន
						x	y	x	y							
168	494	អង្គតាសោម	ភូមិព្រៃ ឈើទាល- មហាសេនា	1,300	3	461076	1217921	461583	1218698	ដីស	4			1	0	
169	495	តាកែវ	មហាសេនា- ព្រៃទទឹង	939	3	461123	1218677	460266	1218723	ដីស	4			1	0	
170	496	តាកែវ	តាម៉ុ-មហា សេនា(ផ្លូវ១៣២)	1,700	3	460444	1219662	460151	1218089	ដីស	4			1	0	
171	497	តាកែវ	(ផ្លូវ១៣២) មហាសេនា- មហាសេនា	942	3	460047	1218112	460114	1219017	ដីស	4			0	0	
172	498	តាកែវ	តាកែវ(ផ្លូវ ១៣២)-តាកែវ	1,400	3	459413	1218262	459738	1219378	ដីស	4			0	0	
173	499	តាកែវ	តាតឹម-តាប៉ែន	667	3	457566	1217647	456908	1217662	ដីស	4			0	0	
174	500	តាកែវ	គោចិនលែង- តាសោម	5,200	3	455942	1218732	456506	1214199	ដីស	3			8	0	
175	501	សំរោង	វត្តមុនីវង្ស- សាលាបឋម សិក្សាអង្គសិមា	3,300	3	457559	1213166	454282	1213190	ដីស	3			0	0	
176	502	សំរោង	វត្តអង្គសិមា- ព្រៃតារាប	1,300	3	454290	1212924	455155	1212734	ដីស	4			0	0	
177	503	គុស	ព្រៃព្រាល-វត្ត មុនីវង្ស	1,700	3	456138	1212559	457560	1212897	ដីស	4			0	0	
178	504	គុស	ខ្នាចេ-លីញា	984	2	458130	1213194	458097	1214153	ដីស	4			1	0	
179	505	សំរោង	ត្រពាំងថ្ម-តាសូ	5,200	3	453605	1216066	458682	1216311	ដីស	3			2	0	
180	506	តាកែវ	តាសូ-ណា ងស្រាយ	917	2	458751	1216463	459620	1216507	ដីស	4			0	0	
181	507	អង្គតាសោម	ព្រៃវិដេង-ព្រៃ ធាតុ	3,000	3	464409	1218311	467363	1218185	ដីស	3			3	0	
182	508	លាយបូរ	ព្រៃធាតុ-ព្រៃធាតុ	646	3	467364	1217271	468008	1217284	ដីស	4			0	0	
183	509	លាយបូរ	ព្រៃធាតុ-វិហារ ខ្ពស់	651		467996	1216545	467985	1215886	ដីស	4			0	1	
184	510	ពពេល	ផ្លូវជាតិលេខ ៣-ត្រពាំងព្រីង	1,700	4	463739	1224646	465344	1224355	ដីស	4			0	0	
185	558	ជាងទង	ក្នុងភូមិទួលរកា	2,500	3	453877	1225250	454674	1224132	ដីស	4			5	1	
186	559	ជាងទង	ព្រៃស្បាត-ព្រៃ ទទឹង	780	3	454708	1224105	455260	1224374	ដីស	4			0	0	
187	560	ពពេល	ដំណាក់តា សេក-ភូមិតាសូ	6,100	3	464933	1223047	468306	1223117	ដីស	3			1	0	
188	561	ឧត្តមស្វិយា	ត្រពាំងថ្ម-ស្ពាន	2,500	3	467427	1223210	465533	1224801	ដីស	4			0	0	

ល.រ	លេខយោង	ឃុំ/សង្កាត់	ឈ្មោះផ្លូវ	ប្រវែង(ម)	ទទឹង (ម)	និយាមកា				ប្រភេទកម្រាល	ប្រភេទថ្នាំ	ប្រភពថវិកា	អនុវត្តដោយ	ឆ្នាំជួសជុល	សំណង់សិល្បកម្ម	
						ចំណុចដើមផ្លូវ		ចំណុចចុងផ្លូវ							លូ	ស្ពាន
						x	y	x	y							
189	562	ពពេល	វត្តចោមពល- ត្រពាំងព្រីង	2,900	3	465491	1224704	462782	1224747	ដីស	4				0	0
190	563	ពពេល	មណ្ឌលសុខ ភាពព្រៃជួរ	2,200	3	464021	1224995	463445	1222910	ដីស	4				0	0
191	564	លាយបូរ	ដើមគគី-ព្រៃគុយ	772	2	466074	1216855	466077	1216125	ដីស	4				0	0
192	565	លាយបូរ	ដើមគគី-អង្គតានូ	2,500	3	466200	1216871	466416	1219255	ដីស	4				3	0
193	566	លាយបូរ	ប្រាសាទ-អូរ ស្វាយចេក	3,000	4	470684	1218199	473347	1217750	ដីស	3	មូលនិធិឃុំ	ឃុំ	2011	2	1
194	623	តាភេម	ភូមិមហា សេនា-ភូមិតាម៉ុច	2,300	4	459717	1218156	459768	1217750	ក្រួសក្រហម	4	មូលនិធិឃុំ	មូលនិធិឃុំ	2012	5	0
195	628	តាភេម	ក្លោងទ្វារវត្តអង្គ ជុំមានលក្ខណ៍- ភូមិអូរជុំត	4,200	4	459505	1218187	458395	1214234	ក្រួសក្រហម	3	ADB	ADB	2001	7	5
196	629	ត្រាំកក់	ភូមិត្រពាំងខ្លូត -ផ្លូវជាតិលេខ៣	1,900	5	453550	1203860	452358	1204674	ក្រួសក្រហម	3	មូលនិធិឃុំ	ឃុំ	2016	0	0
197	630	អង្គតាសោម	ភូមិខ្នាទែ-ផ្លូវ ជាតិលេខ៣	1,100	3	464618	1214988	463673	1214885	ដីស	4				1	0
198	631	អង្គតាសោម	ផ្លូវជាតិលេខ ៣-ភូមិចំការ ជៀប	1,300	4	463655	1214846	462554	1214732	ដីស	4				2	0
199	641	លាយបូរ	ភូមិបាក់ក្នុង- ភូមិប្រវែង	2,800	3.5	466982	1214054	467262	1211495	ដីស	4				0	0
200	647	អង្គតាសោម	ភូមិត្រពាំង ត្របែក-សាលា រៀនត្រពាំង ត្របែក	1,100	2.5	462735	1212083	462852	1213076	ដីស	4				0	0
201	648	តាភេម	ភូមិត្រពាំង ស្វាយ-ភូមិបា ខុងលិច	1,100	3	457583	1216176	457694	1215206	ដីស	4				0	0
202	649	សំរោង	ភូមិត្រពាំងជ្រៃ- ភូមិតាបែន	1,900	3	453593	1216716	454815	1216027	ក្រួសក្រហម	4	ថវិកាជាតិ	ឃុំ	2007	0	0
203	651	អង្គតាសោម	ភូមិអង្គតាត លិច-ភូមិខ្នាទែ (NR3)	2,700	3	461042	1215069	463709	1215214	ដីស	4				1	0
204	654	ស្រែរនោង	ក្នុងភូមិស្រែ ឈើនាង	2,500	4	468836	1208349	469489	1210277	ក្រួសក្រហម	4				5	0

ល.រ	លេខយោង	ឃុំ/សង្កាត់	ឈ្មោះផ្លូវ	ប្រវែង(ម)	ទទឹង (ម)	និយាមកា				ប្រភេទកម្រាល	ប្រភេទ ប្រភេទ	ប្រភពថវិកា	អនុវត្តដោយ	ឆ្នាំជួស ជុល	សំណង់សិល្បកម្ម	
						ចំណុចដើមផ្លូវ		ចំណុចចុងផ្លូវ							លូ	ស្ពាន
						x	y	x	y							
205	659	ញើងញើង	ក្នុងភូមិដូនទួត	600	3	462410	1210040	462629	1210405	ដីស	4			0	0	
206	660	ញើងញើង	ក្នុងភូមិដូនទួត	1,200	2	462447	1210215	463616	1210130	ដីស	4			0	0	
207	661	ញើងញើង	ក្នុងភូមិដូនទួត	1,700	3	464315	1210055	462623	1210032	ដីស	4			0	0	
208	662	ញើងញើង	ក្នុងភូមិដូនទួត	80	3	462506	462506	462426	1210119	ដីស	4			0	0	
209	663	ញើងញើង	ក្នុងភូមិដូនទួត	655	2	463034	1209949	462388	1209942	ដីស	4			0	0	
210	664	ញើងញើង	ក្នុងភូមិដូនទួត	388	2	463042	1209991	463047	1210373	ដីស	4			0	0	
211	665	ញើងញើង	ក្នុងភូមិដូនទួត	174	3	462498	1210042	462528	1210209	ដីស	4			0	0	
212	671	ឧត្តមស្វិរិយា	ផ្លូវជាតិលេខ ៣-អំពាក់ពេន ភូមិអង្គតោត	1,800	5	465557	1225198	466919	1225316	ល្បាយកំទេច ថ្មភ្នំ	4			2	0	
213	672	អង្គតោសោម	ខាងលិច-ភូមិ បាខុងកើត	2,600	3	461051	1215067	458405	1215092	ដីស	4			2	0	
214	673	ស្រែរនោង	ភូមិក្រាំង ស្វាយ-សាត្រាវ	2,000	6	464613	1210266	464601	1208331	ខ្សាច់ភ្នំ	2	សហគមន៍	សហគមន៍	2017	4	0
215	678	ឧត្តមស្វិរិយា	ក្នុងភូមិវិលេច ស្វាយ	2,000	4	470350	1224065	470259	1223497		4			0	0	
216	679	ជាងទង	ក្នុងភូមិសណ្តោ	1,500	3	458610	1225151	458474	1223844		4			0	0	
217	680	លាយបូរ	ក្នុងភូមិត្រពាំងតូ	1,700	2.5	468004	1216569	468031	1218244		4			0	0	
សរុប				700,867										607	105	

ក្រាហ្វិកប្រភេទកម្រាល និងប្រវែងផ្លូវជនបទស្រុកត្រាំកក់





# ២១១០-ស្រុកក្រាំង



**តារាងលទ្ធផលការពើភ័ណ្ណផ្គត់ផ្គង់ ២០១០-២០២០ ត្រូវកម្រិត**

ល.រ	លេខយោង	ឃុំ/សង្កាត់	ឈ្មោះផ្លូវ	ប្រវែង(ម)	ទទឹង (ម)	និយាមកា				ប្រភេទកម្រាល	ប្រភេទ	ប្រភពថវិកា	អនុវត្តដោយ	ឆ្នាំជួសជុល	សំណង់សិល្បកម្ម	
						ចំណុចដើមផ្លូវ		ចំណុចចុងផ្លូវ							លូ	ស្ពាន
						x	y	x	y							
1	032	ព្រៃស្លឹក	ផ្លូវជាតិលេខ២-ទៅស្រែរនោង	10,900	5.5	476291	1205718	468900	1210319	ក្រសួងក្រហម	1	ADB	គម្រោង/កម្មវិធី	2002	26	2
2	035	ស្រងើ	វត្តអមរា . ក្បាលពោធិ៍	10,000	8	476985	1213804	485429	1212295	កៅស៊ូ ២ ជាន់	1	ថវិកាជាតិ	សាធារណការ	2013	4	0
3	036	សំបូរ	ភូមិព្រៃផ្កា-ភូមិរវៀង	7,800	5	489441	1207430	484115	1209568	ដីស	2	មូលនិធិឃុំ	ឃុំ	2006	9	1
4	040	ដូងខ្ពស់	ផ្លូវបែកសន្តូង - ដូងខ្ពស់	9,300	6	485226	1201273	478836	1195140	ក្រសួងក្រហម	1	ADB	ADB	1999	4	2
5	041	ជីខ្នា	ផ្លូវបែកសន្តូង-ស្រុកអង្គជ័យ (កំពត)	9,600	8	478825	1195135	469561	1192674	ផ្សេងៗ	1	ថវិកាជាតិ	វិស្វកម្ម	2011	3	1
6	087	ព្រៃស្លឹក	ផ្លូវជាតិលេខ២-អង្គកែវ	10,800	5	476855	1201711	466942	1200072	ក្រសួងក្រហម	1	ថវិកាជាតិ	សាធារណការ	2011	9	1
7	088	ព្រៃស្លឹក	ដើមផ្លៀក-ក្រាំងធ្នង់	2,800	6	476446	1204668	478108	1205996	ក្រសួងក្រហម	2	មូលនិធិឃុំ	ឃុំ	2008	0	1
8	089	ធ្លក	ផ្លូវជាតិលេខ២-ស្ថានីយ៍តុំ	8,400	5	476326	1205625	479719	1211168	ក្រសួងក្រហម	1	ADB	គម្រោង/កម្មវិធី	1999	12	0
9	090	ស្រងើ	ពោធិ៍-ដូងខ្ពស់	10,900	5	484104	1211771	485228	1201288	ក្រសួងក្រហម	1	មូលនិធិឃុំ	ឃុំ	2008	8	5
10	091	រនាម	ផ្លូវជាតិលេខ២-វត្តព្រៃផ្កា	5,400	5	475711	1209344	470364	1208886	ក្រសួងក្រហម	2	មូលនិធិឃុំ	ឃុំ	2009	16	0
11	092	ព្រៃស្លឹក	ផ្លូវជាតិលេខ២-ព្រៃស្លឹក	11,900	5	476424	1204680	475049	1206211	ដីស	1				23	7
12	093	អង្កាញ់	ប្រឡាយ០១-អង្កាញ់	7,700	5	479137	1201302	485214	1203165	ក្រសួងក្រហម	1	មូលនិធិឃុំ	ឃុំ	2009	7	0
13	094	ធ្លក	ត្រពាំងខ្នា-ក្រាំងធ្នង់	6,100	4	484481	1207376	478585	1206098	ក្រសួងក្រហម	2	មូលនិធិឃុំ	ឃុំ	2007	5	2
14	111	ខ្វាវ	វត្តស្រម៉-ជួនភើ	5,700	4	469517	1206224	464592	1205527	ក្រសួងក្រហម	2	មូលនិធិឃុំ	ឃុំ	2008	14	4
15	122	ធ្លក	ផ្លូវជាតិលេខ២-ត្រពាំងសាលា	5,700	3.5	476065	1206974	476512	1211603	ដីស	2	មូលនិធិឃុំ	ឃុំ	2011	8	0
16	140	ជីខ្នា	ភូមិជ្វា-អណ្តែងសាំង	2,100	4	477222	1194698	477187	1192652	ល្បាយកំទេចថ្មភ្នំ	3	សប្បុរសជន	សប្បុរសជន	2010	2	1
17	141	ជីខ្នា	ក្លោងទ្វារវត្តជីខ្នា-ក្លោងទ្វារវត្តជួស	2,200	4	477144	1194692	478269	1196031	ក្រសួងក្រហម	3	មូលនិធិឃុំ	ឃុំ	2011	3	1
18	142	ជីខ្នា	ផ្លូវជាតិលេខ២-ភូមិជ្រៃ	475	4	478039	1196729	477555	1196646	បេតុង	3	មូលនិធិឃុំ	ឃុំ	2012	0	1

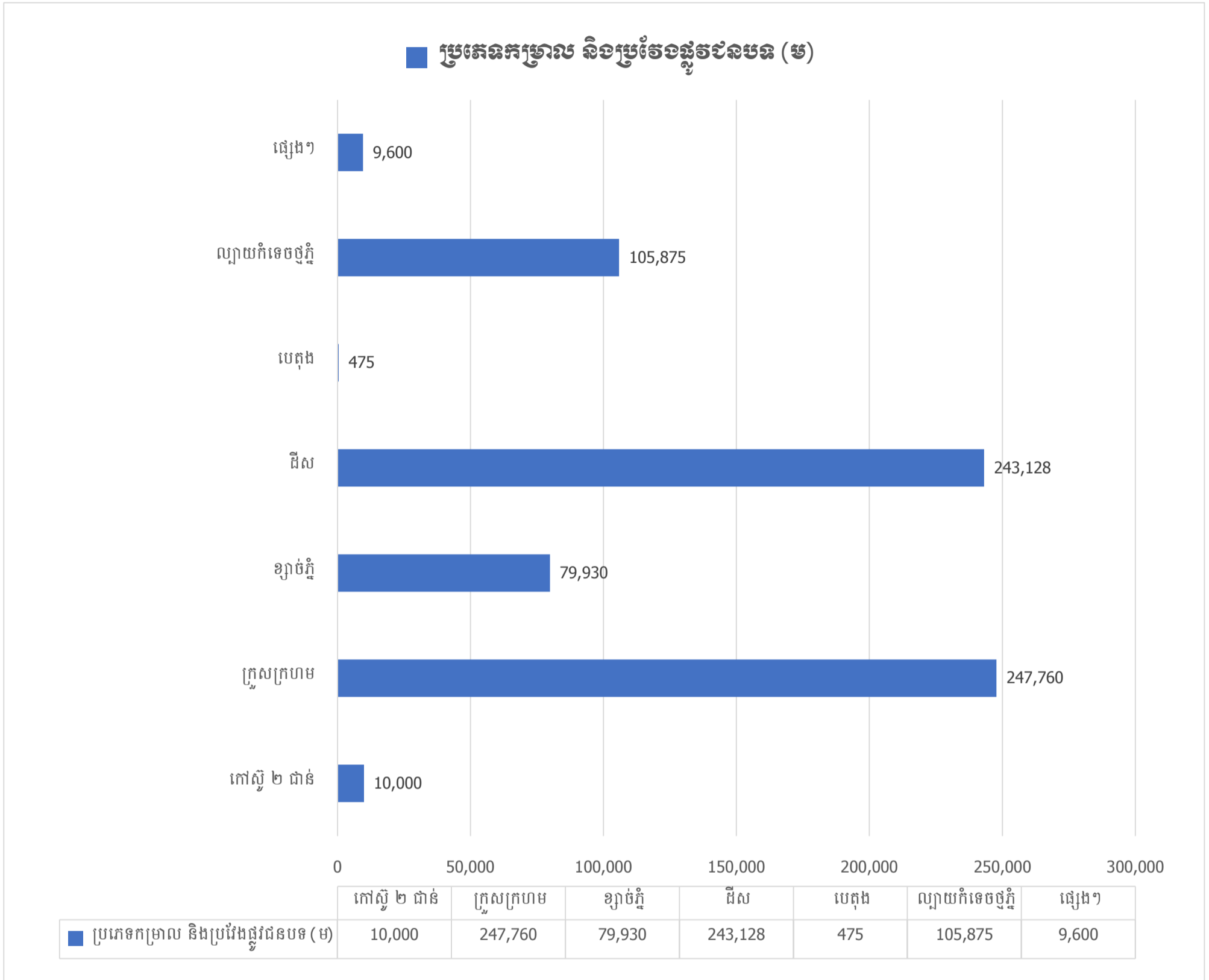
ល.រ	លេខយោង	ឃុំ/សង្កាត់	ឈ្មោះផ្លូវ	ប្រវែង(ម)	ទទឹង (ម)	និយាមកា				ប្រភេទកម្រាល	ប្រភេទ	ប្រភពថវិកា	អនុវត្តដោយ	ឆ្នាំជួសជុល	សំណង់សិល្បករ	
						ចំណុចដើមផ្លូវ		ចំណុចចុងផ្លូវ							លូ	ស្ពាន
						x	y	x	y							
19	143	ជីខ្មា	វត្តជួស-ភូមិជ្រៃ	1,000	4	477684	1196011	477325	1196726	ក្រសួងក្រហម	3	មូលនិធិឃុំ	ឃុំ	2012	0	0
20	144	ជីខ្មា	ភូមិជ្រៃ-ផ្លូវដំណាក់រាជា	585	4	477733	1196669	477545	1197221	ក្រសួងក្រហម	3	មូលនិធិឃុំ	ឃុំ	2007	1	0
21	145	ជីខ្មា	ផ្លូវជាតិលេខ២-ភូមិដំណាក់រាជា	2,000	4	477881	1197264	475887	1197077	ល្បាយកំទេចថ្មភ្នំ	3	មូលនិធិឃុំ	ឃុំ	2008	0	1
22	146	ជីខ្មា	ដំណាក់រាជា-ត្រពាំងវែង	2,500	4	475738	1196403	476019	1198833	ក្រសួងក្រហម	3	មូលនិធិឃុំ	ឃុំ	2011	0	0
23	147	អង្គកែវ	វត្តបូស្សីស្រុក-ផ្លូវជាតិលេខ២	5,000	5	472652	1197532	477309	1199013	ក្រសួងក្រហម	2	ADB	ADB	1998	1	0
24	173	ជីខ្មា	ផ្លូវជាតិលេខ២-យល់ចេក	1,000	3.5	477744	1197734	478621	1197610	ក្រសួងក្រហម	3	មូលនិធិឃុំ	ឃុំ	2012	2	0
25	174	ប្រាំបីមុំ	ផ្លូវជាតិលេខ២-ក្រាំងកណ្តាល	1,600	4	477103	1200340	475459	1200331	ក្រសួងក្រហម	3	មូលនិធិឃុំ	ឃុំ	2007	3	0
26	203	សន្ទុង	ត្រពាំងក្រសាំង-ត្រពាំងកក់	2,200	4	474765	1194056	473756	1195583	ល្បាយកំទេចថ្មភ្នំ	3	មូលនិធិឃុំ	ឃុំ	2009	1	0
27	204	ព្រៃស្លឹក	ត្រពាំងអង្គ-សង្កា	1,500	3	475421	1202024	475960	1203114	ដីស	4	មូលនិធិឃុំ	ឃុំ	2011	0	0
28	205	ព្រៃស្លឹក	ផ្លូវជាតិលេខ២-សង្កា	800	3	475893	1202839	476683	1202810	ក្រសួងក្រហម	4	មូលនិធិឃុំ	ឃុំ	2008	0	0
29	296	ស្មោង	ផ្លូវជាតិលេខ២-វត្តស្មោង	945	4	479389	1194279	480329	1194364	ល្បាយកំទេចថ្មភ្នំ	4	សហគមន៍	ប្រជាពលរដ្ឋ	2001	1	0
30	297	ស្មោង	ភូមិស្មោង-ត្រពាំងឈូក	1,700	4	480089	1194349	480086	1196002	ល្បាយកំទេចថ្មភ្នំ	4	មូលនិធិឃុំ	ឃុំ	2010	2	0
31	298	ត្រពាំង	ភូមិពោធិ៍-ផ្លូវជាតិលេខ២ (យោលចេក)	2,300	4	480006	1196898	478053	1196732	ក្រសួងក្រហម	4	មូលនិធិឃុំ	ឃុំ	2013	3	0
32	299	ប្រាំបីមុំ	ផ្លូវជាតិលេខ២-ក្រាំងស្បែក	3,000	4	477384	1198818	480207	1198494	ក្រសួងក្រហម	3	មូលនិធិឃុំ	ឃុំ	2012	2	1
33	300	ជីខ្មា	យោលចេក-ប្រឡាយ០១	4,300	4	478628	1197036	478590	1201298	ក្រសួងក្រហម	3	មូលនិធិឃុំ	ឃុំ	2013	1	0
34	304	អង្កាញ់	វត្តសរសៃមានបុណ្យ	1,800	4	481295	1201305	481158	1203014	ក្រសួងក្រហម	4	មូលនិធិឃុំ	ឃុំ	2011	1	0
35	305	អង្កាញ់	អង្គរកា-ប្រឡាយ០១	1,800	4	479869	1203031	479847	1201308	ក្រសួងក្រហម	4	មូលនិធិឃុំ	ឃុំ	2012	0	0
36	306	ព្រៃស្លឹក	ផ្លូវជាតិលេខ២-ភូមិត្រពាំងអង្គ	407	4	475423	1202021	475035	1202093	ដីស	4				0	0

ល.រ	លេខយោង	ឃុំ/សង្កាត់	ឈ្មោះផ្លូវ	ប្រវែង(ម)	ទទឹង (ម)	និយាមកា				ប្រភេទកម្រាល	ប្រភេទ	ប្រភពថវិកា	អនុវត្តដោយ	ឆ្នាំជួសជុល	សំណង់សិល្បកររៀបចំ	
						ចំណុចដើមផ្លូវ		ចំណុចចុងផ្លូវ							លូ	ស្ពាន
						x	y	x	y							
37	307	ព្រៃស្លឹក	ភូមិសង្កា-ផ្លូវ ជាតិលេខ២	934	4	475814	1202319	476772	1202320	ដីស	4				2	0
38	328	ត្រពាំង	ភូមិសំរោង-វត្ត ត្រពាំង	1,400	4	483045	1197230	483859	1196679	ក្រសក្រហម	4	មូលនិធិឃុំ	ឃុំ	2010	4	0
39	329	ត្រពាំង	ភូមិដីដើម-ផ្លូវ ភូមិសំរោង	533	4	482615	1197895	483128	1198033	ក្រសក្រហម	4				0	0
40	330	ត្រពាំង	ភូមិសំរោង-ភូមិ អង្គុញ	1,100	4	483133	1197170	483124	1198298	ក្រសក្រហម	4	មូលនិធិឃុំ	ឃុំ	2011	1	0
41	331	សន្ទុះ	ភ្នំសន្ទុះ-ក្រាំង ត្នោត	3,700	4	473011	1193562	473053	1191124	ល្បាយកំទេច ថ្មភ្នំ	3	មូលនិធិឃុំ	ឃុំ	2008	3	0
42	332	សន្ទុះ	វត្តសន្ទុះ-ផ្លូវ ១១១	967	5	474209	1192941	474307	1193909	ល្បាយកំទេច ថ្មភ្នំ	4				1	0
43	333	សន្ទុះ	ភូមិសុក្រម-ដី ច្រាប	1,000	4	472429	1193417	472369	1194278	ល្បាយកំទេច ថ្មភ្នំ	4	មូលនិធិឃុំ	ឃុំ	2009	1	0
44	334	សន្ទុះ	អង្គប្រាក់- ត្រពាំងស្មៅ	4,200	4	473620	1193739	473482	1197809	ល្បាយកំទេច ថ្មភ្នំ	3	មូលនិធិឃុំ	ឃុំ	2012	3	1
45	335	អង្គកែវ	ព្រៃបាក់-អូរ តាសេក	3,400	4	472650	1197526	471820	1200823	ក្រសក្រហម	3	មូលនិធិឃុំ	ឃុំ	2013	1	0
46	345	ព្រៃស្លឹក	ស្ពានពោធិ៍ចង្កែ- កំណប់	2,800	4	472232	1203958	473519	1201535	ក្រសក្រហម	4	មូលនិធិឃុំ	ឃុំ	2014		
47	346	សំបូរ	វត្តមហាវណ្ណ- ក្បាលពោធិ៍(ផ្លូវ កៅស៊ូ)	3,700	4	486722	1209801	485362	1212239	ដីស	3	ថវិកាជាតិ	សាធារណការ	2013	5	0
48	437	អង្គខ្នុរ	វត្តស្លឹក ទៅភូមិ ប្រវែង	5,200	4	479681	1201290	483056	1200023	ខ្សាច់ភ្នំ	3	មូលនិធិឃុំ	ឃុំ	2009	4	0
49	438	ធ្លក	ត្រពាំងស្រងៃ - ផ្លូវប្រឡាយ០១	1,400	4	481375	1199961	481224	1201302	ខ្សាច់ភ្នំ	4	មូលនិធិឃុំ	ឃុំ	2011	1	0
50	439	ព្រៃស្លឹក	ត្រពាំងលើក ដល់ក្លោងទ្វារ វត្តភ្នំក្លែង	1,800	4	477590	1201288	476789	1202240	ខ្សាច់ភ្នំ	4	មូលនិធិឃុំ	ឃុំ	2012	0	0
51	440	ស្មោង	ខ្នាត្រហឹម	754	4	481584	1195828	481332	1195315	ខ្សាច់ភ្នំ	4	មូលនិធិឃុំ	ឃុំ	2007	0	0
52	441	ស្មោង	ផ្សារកំពង់ច្រើ- កូ លោងទ្វារវត្តស្រុល	4,800	4	480050	1193262	481635	1196148	ល្បាយកំទេច ថ្មភ្នំ	3	មូលនិធិឃុំ	ឃុំ	2007	3	1
53	442	ប្រាំបីមុំ	ផ្សារល្វែ ដល់ ភូមិត្រពាំងស្រងៃ	4,600	4	477036	1200873	481603	1200537	ខ្សាច់ភ្នំ	3	មូលនិធិឃុំ	ឃុំ	2009	4	1
54	443	ត្រពាំង	ពីពោធិ៍ដល់ ក្រាំងស្បែក	4,300	4	480077	1196008	480578	1199914	ខ្សាច់ភ្នំ	3	មូលនិធិឃុំ	ឃុំ	2013	3	0

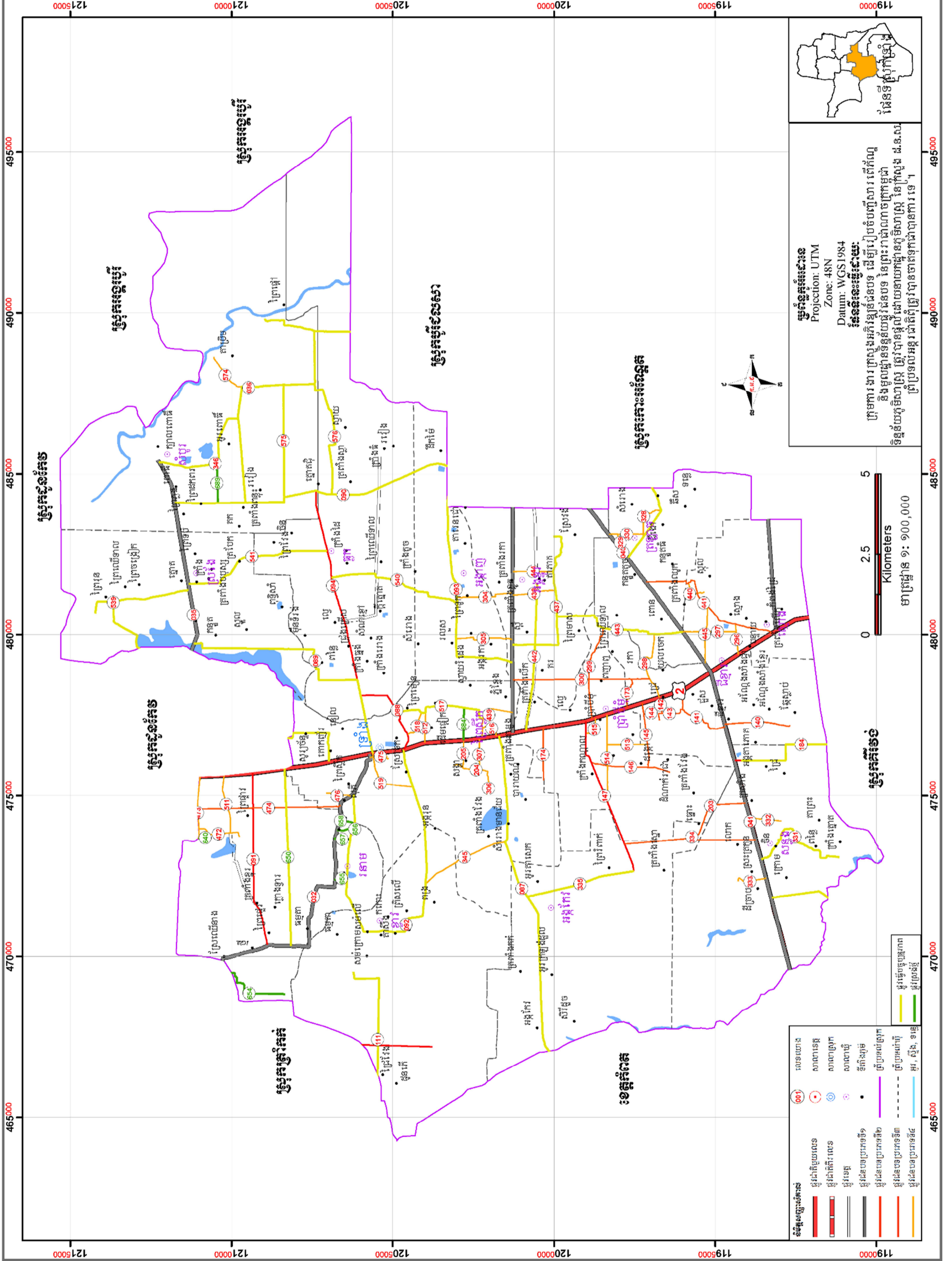
ល.រ	លេខយោង	ឃុំ/សង្កាត់	ឈ្មោះផ្លូវ	ប្រវែង(ម)	ទទឹង (ម)	និយាមកា				ប្រភេទកម្រាល	ប្រភេទប្រឡាក់	ប្រភពថវិកា	អនុវត្តដោយ	ឆ្នាំជួសជុល	សំណង់សិល្បកម្ម	
						ចំណុចដើមផ្លូវ		ចំណុចចុងផ្លូវ							លូ	ស្ពាន
						x	y	x	y							
55	444	អង្គខ្នុរ	ត្រពាំងស្រងែ ដល់ផ្លូវប្រឡាយ ០១	1,300	4	481949	1200027	481958	1201297	ខ្សាច់ភ្នំ	4	មូលនិធិឃុំ	ឃុំ	2012	5	0
56	445	ស្មោង	សុលទៅត្រពាំង ជ្រៃ	1,800	4	480847	1195242	479115	1195312	ខ្សាច់ភ្នំ	4	មូលនិធិឃុំ	ឃុំ	2009	0	0
57	472	រនាម	ជើងចាប - ព្រៃ ផ្លូវ	1,500	4	473959	1211017	473710	1209751	ដីស	4	មូលនិធិឃុំ	ឃុំ	2012	1	0
58	473	រនាម	ផ្លូវជើងចាប	2,200	4	475595	1210982	473748	1212357	ខ្សាច់ភ្នំ	4	ថវិកាជាតិ	ឃុំ	2013	1	0
59	474	ព្រៃស្លឹក	ពិភូមិព្រៃស្លឹក ទៅភូមិថ្មី	4,500	4	474683	1206620	474583	1211043	ខ្សាច់ភ្នំ	3	មូលនិធិឃុំ	ឃុំ	2011	8	0
60	475	ព្រៃស្លឹក	ផ្លូវភូមិព្រៃសណ តែក	652	4	476188	1205698	476160	1205101	ខ្សាច់ភ្នំ	4				1	0
61	476	ព្រៃស្លឹក	ព្រៃស្លឹក	801	4	474985	1206314	475073	1207095	ដីស	4				2	0
62	511	រនាម	ព្រៃផ្លូវទៅផ្លូវ ជាតិ២	1,800	4	473841	1210035	475635	1210237	ដីស	4	ថវិកាជាតិ	ឃុំ	2012	2	0
63	512	ព្រៃស្លឹក	សុលទៅត្រពាំង ជ្រៃ	941	4	477584	1203980	476638	1204008	ដីស	4				0	0
64	513	ប្រាំបីមុំ	ភូមិកុមារាជា ទៅលើទាល ភ្លោះ	1,200	4	476590	1197108	476585	1198343	ខ្សាច់ភ្នំ	4	ថវិកាជាតិ	ឃុំ	2011	1	0
65	514	ប្រាំបីមុំ	រៀង ដល់ផ្លូវ ជាតិលេខ២	2,700	4	474812	1198345	477536	1198358	ខ្សាច់ភ្នំ	4	ថវិកាជាតិ	ឃុំ	2008	2	0
66	515	ប្រាំបីមុំ	ផ្លូវភូមិប្រាំបីមុំ	681	4	477409	1198712	476937	1199012	ល្បាយកំទេច ថ្មភ្នំ	4				0	0
67	516	ព្រៃស្លឹក	ផ្លូវជាតិលេខ២ ដល់វត្តភ្នំខ្លែង	696	4	476855	1201795	477123	1202197	ក្រូសក្រហម	4	សប្បុរសជន	សប្បុរសជន	2009	0	0
68	517	ព្រៃស្លឹក	ត្រពាំងលើក ដល់ក្លោងទ្វារ វត្តភ្នំក្លែង	3,000	4	477393	1202214	477606	1204799	ក្រូសក្រហម	3	មូលនិធិឃុំ	ឃុំ	2011	4	0
69	518	ព្រៃស្លឹក	ផ្លូវដើមមៀន	889	4	476900	1204531	477579	1204103	ដីស	4				0	0
70	519	ព្រៃស្លឹក	ស្រែច្រកដល់ ក្លោងទ្វារសាលា បឋមសិក្សាព្រៃ ស្លឹក	2,000	4	475273	1204378	476312	1205625	ដីស	4	ថវិកាជាតិ	ឃុំ	2011	3	0
71	538	ស្រងែ	ពីព្រៃទៅ គោកអំពៅ	3,200	4	480670	1214234	481383	1211320	ដីស	3	មូលនិធិឃុំ	ឃុំ	2008	9	0
72	540	ផ្លូវ	ពីលើទាលបាក់ ទៅរលួស	4,300	4	481771	1206897	481014	1203007	ក្រូសក្រហម	3	មូលនិធិឃុំ	ឃុំ	2011	6	0
73	541	ស្រងែ	គោកអំពៅទៅ ក្រាំងដៃ	4,800	4	481573	1211338	482601	1207029	ក្រូសក្រហម	3	មូលនិធិឃុំ	ឃុំ	2010	3	0
74	574	សំបូរ	ពីស្វាយទៅតា ប្រឹម	1,300	4	487702	1209689	488650	1210552	ដីស	4	ថវិកាជាតិ	ឃុំ	2012	0	0

ល.រ	លេខយោង	ឃុំ/សង្កាត់	ឈ្មោះផ្លូវ	ប្រវែង(ម)	ទទឹង (ម)	និយាមកា				ប្រភេទកម្រាល	ប្រភេទប្រឡាក់	ប្រភពថវិកា	អនុវត្តដោយ	ឆ្នាំជួសជុល	សំណង់សិល្បករ	
						ចំណុចដើមផ្លូវ		ចំណុចចុងផ្លូវ							លូ	ស្ពាន
						x	y	x	y							
75	575	សំបូរ	ពីស្វាយទៅតាប្រឹម	3,500	4	484281	1208363	487772	1208387	ដីស	3	មូលនិធិឃុំ	ឃុំ	2013	1	0
76	576	សំបូរ	ភូមិស្វាយទៅត្រពាំងស្នា	3,900	4	487799	1207414	484364	1206890	ដីស	3	មូលនិធិឃុំ	ឃុំ	2011	9	0
77	638	ដូងខ្ពស់	ក្នុងភូមិត្រពាំងទន្លេ	1,700	3	484922	1200240	486558	1200336	ដីស	4				1	0
78	640	រនាម	ក្នុងភូមិជើងចាប (ក្បែរវត្ត)	368	3	473778	1210750	473676	1211031	ដីស	4				0	0
79	650	រនាម	ផ្លូវជាតិលេខ២-ភូមិធម្មតា	5,500	3	475847	1208352	470333	1208163	ដីស	3	មូលនិធិឃុំ	ឃុំ	2013	3	0
80	655	រនាម	ក្នុងភូមិសូភី	379	4	472385	1206779	472453	1206418	ខ្សាច់ភ្នំ	4				1	0
81	656	រនាម	ក្នុងភូមិត្រពាំងជ្រៃ	493	4	473938	1206723	473959	1206241	ខ្សាច់ភ្នំ	4				0	0
82	657	រនាម	ក្នុងភូមិត្រពាំងជ្រៃ	501	4	473665	1206796	473632	1206323	ខ្សាច់ភ្នំ	4	ឯ.សុខ អាន	ឃុំ	2017	0	0
83	658	រនាម	ក្នុងភូមិសូភី	475	4	474125	1206201	474208	1206656	ខ្សាច់ភ្នំ	4	មូលនិធិឃុំ	ឃុំ	2017	1	0
84	684	ព្រៃស្លឹក	ផ្លូវជាតិលេខ២ - ភូមិស្វាយរំដេង	1,000	4	476716	1202808	477726	1202792		4	មូលនិធិឃុំ	ឃុំ	2010	0	0
85	689	សំបូរ	វត្តមហាវណ្ណ-ភូមិអូរពោធិ	1,300	0	485330	1210491	484101	1210428		4	មូលនិធិឃុំ	ឃុំ	2015	2	
			សរុប	268,176											273	34
			សរុបរួម	2,399,939											2,515	443

ក្រាហ្វិកប្រភេទកម្រាល និងប្រវែងផ្លូវជនបទស្រុកឆ្នាំង

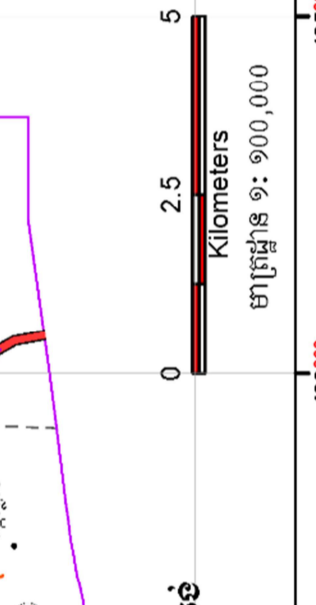


**ផែនទីផ្លូវជាតិលេខ៤៧**



ស្ថិតិផ្លូវជាតិលេខ៤៧	
លេខយោង	០០១
ផ្លូវជាតិប្រភេទទី១	០០២
ផ្លូវជាតិប្រភេទទី២	០០៣
ផ្លូវជាតិប្រភេទទី៣	០០៤
ផ្លូវជាតិប្រភេទទី៤	០០៥
ផ្លូវជាតិប្រភេទទី៥	០០៦
ផ្លូវជាតិប្រភេទទី៦	០០៧
ផ្លូវជាតិប្រភេទទី៧	០០៨
ផ្លូវជាតិប្រភេទទី៨	០០៩
ផ្លូវជាតិប្រភេទទី៩	០១០
ផ្លូវជាតិប្រភេទទី១០	០១១

**ប្រព័ន្ធគំរង់ចំរង**  
 Projection: UTM  
 Zone: 48N  
 Datum: WGS1984  
**ផែនទីនេះផ្ទេរដោយ:**  
 ក្រុមការងារក្រសួងអភិវឌ្ឍន៍ធនធាន ដើម្បីប្រើប្រាស់សារពើភ័ណ្ឌ និងមូលដ្ឋានទិន្នន័យផ្លូវជាតិលេខ៤៧ នៃព្រះរាជាណាចក្រកម្ពុជា ទិន្នន័យភូមិសាស្ត្រ ត្រូវបានផ្តល់ដោយនាយកដ្ឋានភូមិសាស្ត្រ នៃក្រសួង ផ.ន.ស ប្រើប្រាស់អត្ថប្រយោជន៍ អាចមានការកែប្រែ។



## ប្រភេទកម្រាល និងប្រវែងផ្លូវជនបទខេត្តតាកែវ ឆ្នាំ ២០២០

ល.រ	ប្រភេទកម្រាល	ប្រវែង (គ.ម)
១	កោសិ ១ ជាន់	
២	កោសិ ២ ជាន់	153.400
៣	បេតុង	
៤	ក្រួសក្រហម	978.877
៥	ល្បាយក្រួសអាចម៍ផ្កាយ	
៦	ល្បាយកំទេចថ្មកំ	298.948
៧	ដីស	566.000
៨	ខ្សាច់កំ	115.039
៩	ផ្សេងៗ	287.675
	<b>សរុប</b>	<b>2,399.939</b>

### ក្រសួងអភិវឌ្ឍន៍ជនបទ

អាសយដ្ឋាន កាច់ជ្រុងផ្លូវលេខ ១៦៩ និងមហាវិថីសហព័ន្ធរុស្ស៊ី រាជធានីភ្នំពេញ ទូរស័ព្ទ (855) 23 884 639

ទូរសារ (855) 23 881 615 ប្រអប់សំបុត្រ 2016 គេហទំព័រ [www.mrd.gov.kh](http://www.mrd.gov.kh) អ៊ីមែល [info@mrd.gov.kh](mailto:info@mrd.gov.kh)