




# ព្រះរាជាណាចក្រកម្ពុជា ជាតិ សាសនា ព្រះមហាក្សត្រ

ក្រសួងអប់រំ យុវជន និងកីឡា

## ទិន្នន័យសារពើភ័ណ្ឌផ្លូវជលមធ្យមខេត្តស្វាយរៀង



បោះពុម្ពលើកទី ២  
ខែ សីហា ឆ្នាំ ២០២០



# បុព្វកថា

ការអភិវឌ្ឍប្រទេសជាតិ ក្រោមការដឹកនាំប្រកបដោយគតិបណ្ឌិត និងចក្ខុវិស័យវែងឆ្ងាយរបស់ **សម្តេចអគ្គមហាសេនាបតីតេជោ ហ៊ុន សែន នាយករដ្ឋមន្ត្រី នៃព្រះរាជាណាចក្រកម្ពុជា** បានកំណត់យកវិស័យអាទិភាពបួនគឺ ផ្លូវ ទឹក ភ្លើង និងមនុស្ស។ ចាប់ពីនីតិកាលទី ៦ មកអាទិភាពទាំងបួនត្រូវបានផ្លាស់ប្តូរលំដាប់នៃសារៈសំខាន់ទៅជា **មនុស្ស ផ្លូវ ភ្លើង និងទឹក** ដើម្បីផ្តល់អាទិភាពទីមួយទៅលើមនុស្ស និងនៅតែបន្តផ្ដោតការយកចិត្តទុកដាក់ទៅលើ **ផ្លូវ ភ្លើង និងទឹក** ដែលក្នុងយុទ្ធសាស្ត្របន្តជំរុញការអភិវឌ្ឍសេដ្ឋកិច្ច និងសង្គមកិច្ច ស្របទៅតាមដំណាក់កាល និងស្ថានភាពជាក់ស្តែង ដែលបាននិងកំពុងធ្វើឱ្យសេដ្ឋកិច្ចមានកំណើនខ្ពស់ប្រកបដោយចីរភាព ហើយសង្គមជាតិមានការរីកចម្រើនគួរជាទីមោទនៈ។

ក្រសួងអភិវឌ្ឍន៍ជនបទ ដែលជាស្ថាប័នមានសមត្ថកិច្ចក្នុងការងារអភិវឌ្ឍន៍ជនបទ ពិសេសក្នុងការស្ថាបនា ការស្តារឡើងវិញ ការថែទាំ និងការជួសជុលហេដ្ឋារចនាសម្ព័ន្ធរូបវន្តគមនាគមន៍ជនបទ បាននិងកំពុងធ្វើឱ្យមានការប្រែប្រួលទាំងបរិមាណ និងគុណភាពក្នុងអត្រាគ្របដណ្តប់ប្រមាណ ៧៤% នៃផ្លូវថ្នល់ទូទាំងព្រះរាជាណាចក្រកម្ពុជា។ ផ្លូវជនបទ និងសំណង់សិល្បកាប្យ បានដើរតួនាទីយ៉ាងសំខាន់ប្រកបដោយយុទ្ធសាស្ត្រក្នុងការធ្វើដំណើរ ការដឹកជញ្ជូន និងចរាចរណ៍បែងចែកកសិផលក៏ដូចជាទំនិញគ្រប់ប្រភេទនៅតាមតំបន់ជនបទ និងទូទាំងប្រទេស។ ជាក់ស្តែងការកែលម្អ ឬលើកកម្រិតផ្លូវជនបទពីផ្លូវដីទៅជាផ្លូវក្រាលក្រួស ក្រោម ពីផ្លូវក្រាលក្រួសក្រោម ទៅជាផ្លូវក្រាលកៅស៊ូ និងផ្លូវក្រាលបេតុង គឺមិនត្រឹមតែបង្កលក្ខណៈងាយស្រួលដល់ការធ្វើដំណើររបស់ប្រជាពលរដ្ឋប៉ុណ្ណោះទេ ថែមទាំងបានកាត់បន្ថយពេលវេលា និងកាត់បន្ថយចំណាយទៀតផង។ លើសពីនេះទៅទៀត ប្រព័ន្ធផ្លូវគមនាគមន៍ជនបទ បាននិងកំពុងរួមចំណែកបង្កើនប្រាក់ចំណូលលើកកម្ពស់ជីវភាព និងកាត់បន្ថយភាពក្រីក្ររបស់ប្រជាពលរដ្ឋជនបទប្រកបដោយសមធម៌ និងបរិយាប័ន្ន។ សរុបមកនាពេលបច្ចុប្បន្ននេះ ផ្លូវជនបទកំពុងដើរតួនាទីយ៉ាងសំខាន់ក្នុងលំហូរនៃធាតុចូលនិងធាតុចេញរបស់តំបន់ជនបទ និងបម្រើដោយផ្ទាល់នូវសកម្មភាពសេដ្ឋកិច្ច។ ម្យ៉ាងទៀត ផ្លូវជនបទបាននិងកំពុងបង្កលក្ខណៈងាយស្រួលដល់ការធ្វើដំណើរ ការប្រាស្រ័យទាក់ទងគ្នារវាងប្រជាជនគ្រប់ច្រកល្អក គ្រប់រដូវកាល សម្រួលគ្រប់សកម្មភាពសង្គមកិច្ច ក៏ដូចជាបង្កើនទីជនបទឱ្យនៅជិតគ្នា និងទីប្រជុំជន។

សៀវភៅទិន្នន័យសារពើភ័ណ្ឌផ្លូវជនបទទូទាំងប្រទេស ត្រូវបានបោះពុម្ពជាលើកដំបូងនៅឆ្នាំ ២០១៤ ក្រោយពីការចុះបញ្ជីសារពើភ័ណ្ឌផ្លូវជនបទតាមប្រព័ន្ធព័ត៌មានវិទ្យាត្រូវបានបង្កើត និងដាក់ឱ្យប្រើប្រាស់ និងធ្វើបច្ចុប្បន្នភាពប្រចាំខែ ដោយក្រុមការងារធ្វើបច្ចុប្បន្នភាពការគ្រប់គ្រងផ្លូវជនបទ។ ស្របតាមគោលការណ៍ធ្វើបច្ចុប្បន្នភាព សៀវភៅទិន្នន័យសារពើភ័ណ្ឌផ្លូវជនបទទូទាំងប្រទេស ត្រូវបានរៀបចំចងក្រង និងបោះពុម្ពរៀងរាល់ប្រាំឆ្នាំម្តង។ សៀវភៅទិន្នន័យសារពើភ័ណ្ឌផ្លូវជនបទទូទាំងប្រទេស ឆ្នាំ ២០២០ នេះ គឺជាការធ្វើបច្ចុប្បន្នភាពលើកទីមួយទៅលើការបោះពុម្ពដំបូងនៅឆ្នាំ ២០១៤ ដោយត្រូវបានរៀបចំចងក្រងបោះពុម្ពជាពីរប្រភេទផ្សេងគ្នាគឺ **"ទិន្នន័យសារពើភ័ណ្ឌផ្លូវជនបទទូទាំងប្រទេស"** ដែលរួមមានទិន្នន័យសរុបទាំង ២៥ រាជធានី ខេត្ត និង **"ទិន្នន័យសារពើភ័ណ្ឌផ្លូវជនបទរាជធានី ខេត្ត"** ដែលមានតែទិន្នន័យសម្រាប់រាជធានី ខេត្ត តែមួយប៉ុណ្ណោះ។

ការធ្វើបច្ចុប្បន្នភាពលើកនេះ ត្រូវបានផ្ដោតជាសំខាន់ទៅលើវឌ្ឍនភាពនៃទិន្នន័យផ្លូវជនបទទូទាំងប្រទេសដែលស្ថិតក្រោមសមត្ថកិច្ចរបស់ក្រសួងអភិវឌ្ឍន៍ជនបទដែលរួមមាន៖ **ប្រភេទទី១** ជាផ្លូវដែលភ្ជាប់ពីផ្លូវជាតិ ផ្លូវខេត្ត ឆ្ពោះទៅកាន់ទីរួមក្រុង ស្រុក ខណ្ឌ និងផ្លូវដែលភ្ជាប់ពីទីរួមក្រុង ស្រុក ខណ្ឌ ឆ្ពោះទៅកាន់ទីរួមក្រុង ស្រុក ខណ្ឌ **ប្រភេទទី២** ជាផ្លូវដែលភ្ជាប់ពីទីរួមក្រុង ស្រុក ខណ្ឌ ឆ្ពោះទៅកាន់ទីប្រជុំជនឃុំ សង្កាត់ **ប្រភេទទី៣** ជាផ្លូវដែលភ្ជាប់ពីទីប្រជុំជនឃុំ សង្កាត់ ឆ្ពោះទៅកាន់ទីប្រជុំជនឃុំ សង្កាត់ និង**ប្រភេទទី៤** ជាផ្លូវដែលភ្ជាប់ពីទីប្រជុំជនឃុំ សង្កាត់ ឆ្ពោះទៅកាន់ទីប្រជុំជនភូមិ ផ្លូវដែលភ្ជាប់ពីទីប្រជុំជនភូមិ ឆ្ពោះទៅកាន់ទីប្រជុំជនភូមិ និងផ្លូវក្នុងភូមិ។ ទន្ទឹមនឹងនេះ ក្នុងគោលដៅកំណត់ឱ្យបានច្បាស់លាស់នូវប្រភេទនៃខ្សែផ្លូវជនបទនីមួយៗ ក្រុមការងារបានរៀបចំបង្កើតប្រព័ន្ធគ្រប់គ្រង និងធ្វើបច្ចុប្បន្នភាពទិន្នន័យផ្លូវជនបទតាមប្រព័ន្ធព័ត៌មានភូមិសាស្ត្រ (Geographic Information System) និងបានបោះពុម្ពផែនទីខ្សែផ្លូវជនបទតាមបណ្តាក្រុង ស្រុក ខណ្ឌទាំង ២០៣ នៃរាជធានី ខេត្ត ទូទាំងប្រទេស។

ក្នុងនាមក្រសួងអភិវឌ្ឍន៍ជនបទ ខ្ញុំសូមវាយតម្លៃខ្ពស់ និងថ្លែងអំណរគុណ ចំពោះក្រុមការងារធ្វើបច្ចុប្បន្នភាពការគ្រប់គ្រងផ្លូវជនបទតាមប្រព័ន្ធព័ត៌មានវិទ្យានៃក្រសួងអភិវឌ្ឍន៍ជនបទ ដែលដឹកនាំដោយ **ឯកឧត្តម ភួង សោភា** រដ្ឋលេខាធិការក្រសួងអភិវឌ្ឍន៍ជនបទ និងមន្ទីរអភិវឌ្ឍន៍ជនបទរាជធានី ខេត្តទាំងអស់ដែលបានខិតខំប្រឹងប្រែងយកអស់កម្លាំងកាយចិត្តក្នុងការចុះប្រមូល និងបញ្ចូលទិន្នន័យទៅក្នុងប្រព័ន្ធព័ត៌មានវិទ្យា ដើម្បីធ្វើបច្ចុប្បន្នភាព និងរៀបចំបោះពុម្ពសៀវភៅទិន្នន័យសារពើភ័ណ្ឌនេះ រហូតសម្រេចបានជោគជ័យតាមការគ្រោងទុក។ ជាមួយគ្នានេះ ខ្ញុំក៏សូមថ្លែងអំណរគុណយ៉ាងជ្រាលជ្រៅផងដែរចំពោះ **ឯកឧត្តម លោកជំទាវ លោក លោកស្រី** ជាថ្នាក់ដឹកនាំ និងគ្រប់អង្គការព័ន្ធនៃក្រសួងអភិវឌ្ឍន៍ជនបទទាំងអស់ ដែលបានរួមចំណែកជួយពិនិត្យ និងផ្តល់យោបល់កែលម្អប្រកបដោយស្មារតីទទួលខុសត្រូវខ្ពស់ និងបណ្តាដៃគូអភិវឌ្ឍន៍នានា ដែលបានផ្តល់កិច្ចសហប្រតិបត្តិការដ៏ល្អប្រសើរ ក្នុងការរួមចំណែកធ្វើឱ្យក្រសួងសម្រេចបាននូវសមិទ្ធផលដ៏មានសារៈសំខាន់នេះ។

ខ្ញុំសង្ឃឹមយ៉ាងមុតមាំថា សៀវភៅទិន្នន័យសារពើភ័ណ្ឌនេះនឹងក្លាយជាឧបករណ៍ដ៏មានសារៈសំខាន់ និងជាមូលដ្ឋានសម្រាប់ការរៀបចំគោលនយោបាយផែនការយុទ្ធសាស្ត្រអភិវឌ្ឍន៍ និងការគ្រប់គ្រងហេដ្ឋារចនាសម្ព័ន្ធគមនាគមន៍របស់អង្គការក្រោមឱវាទក្រសួងអភិវឌ្ឍន៍ជនបទ។ ទន្ទឹមនឹងនេះ ក្រសួង ស្ថាប័នពាក់ព័ន្ធ ក្នុងវិស័យផ្លូវថ្នល់ និងរដ្ឋបាលថ្នាក់ក្រោមជាតិ ដៃគូអភិវឌ្ឍន៍ ព្រមទាំងអង្គការសង្គមស៊ីវិល អាចយកទៅប្រើប្រាស់តាមតម្រូវការចាំបាច់ ដើម្បីជាប្រយោជន៍ដល់ប្រជាពលរដ្ឋ និងសង្គមជាតិ។

ថ្ងៃព្រហស្បតិ៍ ៩ ខែ ខែ ខ្សែ ខ្សែ ឆ្នាំ ២០២០ ទោ ស័ក ព.ស. ២៥៦៤  
រាជធានីភ្នំពេញ ថ្ងៃទី ១៣ ខែ សីហា ឆ្នាំ ២០២០

  
**បណ្ឌិតសភាចារ្យ អ៊ុន ភ័យ៉ុន**



# សេចក្តីផ្តើម

សៀវភៅទិន្នន័យសារពើភ័ណ្ឌផ្លូវជនបទទូទាំងប្រទេស បានបោះពុម្ពជាលើកដំបូងនៅឆ្នាំ ២០១៤។ ការចុះបញ្ជីសារពើភ័ណ្ឌផ្លូវជនបទតាមប្រព័ន្ធព័ត៌មានវិទ្យា ត្រូវបានរៀបចំឡើង និងធ្វើបច្ចុប្បន្នភាពប្រចាំខែដោយក្រុមការងាររៀបចំបញ្ជីសារពើភ័ណ្ឌ និងប្រមូលទិន្នន័យផ្លូវជនបទ នៃព្រះរាជាណាចក្រកម្ពុជា ដែលបានបង្កើត ឡើងក្នុងឆ្នាំ ២០១០។ តាមគោលការណ៍ច្បាប់ សៀវភៅទិន្នន័យសារពើភ័ណ្ឌផ្លូវជនបទទូទាំងប្រទេស ត្រូវបានបោះពុម្ពរៀងរាល់ប្រាំឆ្នាំម្តង ដោយនៅក្នុងឆ្នាំ ២០២០ នេះ គឺជាការធ្វើបច្ចុប្បន្នភាពលើកទីមួយទៅលើការបោះពុម្ពដំបូងនាឆ្នាំ ២០១៤ ដោយក្រុមការងារធ្វើបច្ចុប្បន្នភាពការគ្រប់គ្រងផ្លូវជនបទតាមប្រព័ន្ធព័ត៌មានវិទ្យា របស់ក្រសួងអភិវឌ្ឍន៍ជនបទ។

ការធ្វើបច្ចុប្បន្នភាពផ្លូវជនបទលើកនេះ ត្រូវបានពង្រីកវិសាលភាពគ្របដណ្តប់ទូទាំងប្រទេស និងបង្កើនបានភាពគ្រប់ជ្រុងជ្រោយដែលមានលក្ខណៈលម្អិត ដល់គ្រប់ភូមិ ហើយគុណភាពផ្លូវជនបទក៏ត្រូវបានកែលម្អ ឬលើកកម្រិតពីប្រភេទផ្លូវដីទៅជាផ្លូវក្រាលក្រួសក្រហម ពីផ្លូវក្រាលក្រួសក្រហមទៅជាផ្លូវក្រាលកៅស៊ូ និងផ្លូវក្រាលបេតុង។ ប្រវែងផ្លូវត្រូវបានកើនឡើងគួរឱ្យកត់សម្គាល់ ពោលគឺផ្លូវជនបទដែលមានប្រវែង ៣៩,៧១១.០០ គ.ម នៅឆ្នាំ ២០១៤ ត្រូវបានកើនឡើង ដល់ ៤៧,៩១៩.៥៣១ គ.ម នៅក្នុងអំឡុងខែមករា ឆ្នាំ ២០២០។

ដូចមាននៅក្នុងសៀវភៅទិន្នន័យសារពើភ័ណ្ឌដែលបានបោះពុម្ពលើកដំបូងដែរ ផ្លូវជនបទដែលស្ថិតក្រោមសមត្ថកិច្ចរបស់ក្រសួងអភិវឌ្ឍន៍ជនបទ ត្រូវបាន រក្សាជាប្រភេទដដែល៖ **ប្រភេទទី១** ជាផ្លូវដែលភ្ជាប់ពីផ្លូវជាតិ ផ្លូវខេត្ត ឆ្ពោះទៅកាន់ទីរួមក្រុង ស្រុក ខណ្ឌ និងផ្លូវដែលភ្ជាប់ពីទីរួមក្រុង ស្រុក ខណ្ឌ ឆ្ពោះទៅកាន់ ទីរួមក្រុង ស្រុក ខណ្ឌ **ប្រភេទទី២** ជាផ្លូវដែលភ្ជាប់ពីទីរួមក្រុង ស្រុក ខណ្ឌ ឆ្ពោះទៅកាន់ទីប្រជុំជនឃុំ សង្កាត់ **ប្រភេទទី៣** ជាផ្លូវដែលភ្ជាប់ពីទីប្រជុំជនឃុំ សង្កាត់ ឆ្ពោះទៅកាន់ទីប្រជុំជនឃុំ សង្កាត់ និង**ប្រភេទទី៤** ជាផ្លូវដែលភ្ជាប់ពីទីប្រជុំជនឃុំ សង្កាត់ ឆ្ពោះទៅកាន់ទីប្រជុំជនភូមិ ផ្លូវដែលភ្ជាប់ពីទីប្រជុំជនភូមិឆ្ពោះទៅកាន់ ទីប្រជុំជនភូមិ និងផ្លូវក្នុងភូមិ។ ទន្ទឹមនឹងនេះ ក្នុងគោលដៅកំណត់ឱ្យបានច្បាស់លាស់នូវប្រភេទខ្សែផ្លូវជនបទនីមួយៗ ក្រុមការងារបានរៀបចំបង្កើតប្រព័ន្ធគ្រប់គ្រង និងធ្វើបច្ចុប្បន្នភាពទិន្នន័យផ្លូវជនបទតាមប្រព័ន្ធព័ត៌មានភូមិសាស្ត្រ (Geographic Information System) និងបានបោះពុម្ពផែនទីខ្សែផ្លូវជនបទតាមបណ្តាក្រុង ស្រុក ខណ្ឌទាំង ២០៣ នៃរាជធានី ខេត្តទូទាំងប្រទេស។

សៀវភៅទិន្នន័យសារពើភ័ណ្ឌផ្លូវជនបទទូទាំងប្រទេស ដែលត្រូវបានធ្វើបច្ចុប្បន្នភាពលើកទីមួយនេះ ត្រូវបានបោះពុម្ពជាពីរប្រភេទផ្សេងគ្នា គឺ៖ ១).ទិន្នន័យសារពើភ័ណ្ឌផ្លូវជនបទទូទាំងប្រទេស ដែលមានទិន្នន័យ រួមទាំង ២៥ រាជធានី ខេត្ត និង២).ទិន្នន័យសារពើភ័ណ្ឌផ្លូវជនបទរាជធានី ខេត្ត ដែលមានទិន្នន័យសម្រាប់រាជធានី ខេត្តនីមួយៗដាច់ដោយឡែកពីគ្នា។ ចំពោះសៀវភៅប្រភេទទី១ នៅក្នុងតារាង ៣. ១ បានបង្ហាញអំពីប្រភេទនៃកម្រាលផ្លូវជនបទ និងប្រវែងសរុបដែលសម្រេចបានគិតត្រឹមខែមករា ឆ្នាំ ២០២០ គឺមានប្រវែងសរុប ៤៧,៩១៩.៥៣១ គ.ម ដែលក្នុងនោះ ប្រភេទកម្រាលកៅស៊ូមួយជាន់មានប្រវែង សរុប ៤០៨.៤៩៦ គ.ម កម្រាលកៅស៊ូពីរជាន់មានប្រវែងសរុប ៣,១៦៦.៤២៩ គ.ម កម្រាលបេតុងមានប្រវែងសរុប ៨២១.៣៣៩ គ.ម កម្រាលក្រួសក្រហម មានប្រវែងសរុប ២៧,៧៩៨.៩២៥ គ.ម កម្រាលល្បាយក្រួសអាចម៍ផ្កាយមានប្រវែងសរុប ១,៥១០.៧៦០ គ.ម កម្រាលល្បាយកំទេចថ្មភ្នំមានប្រវែងសរុប ២,៣០៥.៧៦៥ គ.ម កម្រាលដីសមានប្រវែងសរុប ៩,១៧១.២៥៩ គ.ម កម្រាលខ្សាច់ភ្នំមានប្រវែងសរុប ២,៤០៥.១៣១ គ.ម និងប្រភេទកម្រាលផ្សេងៗទៀត មានប្រវែងសរុប ៣៣១.៤២៧ គ.ម។ នៅក្នុងតារាង ៣.២ សៀវភៅនេះបានបង្ហាញអំពីសមិទ្ធផលដែលសម្រេចបាន ១០០% ធៀបនឹងផែនការដែលបានគ្រោង ទុកពីឆ្នាំ ២០១០ ដល់ឆ្នាំ ២០២០។

លើសពីនេះ សៀវភៅក៏បានរៀបរាប់លម្អិតអំពីទីតាំង, ប្រវែងខ្សែផ្លូវ, ឈ្មោះផ្លូវ, និយាមកា, ទទឹងផ្លូវ, ប្រភេទកម្រាល, ប្រភេទខ្សែផ្លូវ, ប្រភេទថ្នល់, អ្នក ទទួលការ, ឆ្នាំស្ថាបនា ស្ថានភាពរំលាយ ថែទាំ និងជួសជុលផ្លូវជនបទនិងសំណង់សិល្បកា, និងផែនទីផ្លូវជនបទនៅតាមបណ្តារាជធានី ខេត្ត ក្រុង ស្រុក ខណ្ឌ ។ ចំពោះសៀវភៅប្រភេទទី ២ ក៏មិនខុសពីសៀវភៅប្រភេទទី ១ ដែរ គឺមានតារាង ៣.១, តារាង ៣.២, ទីតាំងខ្សែផ្លូវ, និងផែនទីខ្សែផ្លូវនៅតាមបណ្តារាជធានី ខេត្ត ក្រុង ស្រុក ខណ្ឌ ដូចគ្នា។ សៀវភៅប្រភេទទី ២ នេះ ដកស្រង់យកតែទិន្នន័យសម្រាប់ខេត្តស្វាយរៀងមួយមកបោះពុម្ពតែប៉ុណ្ណោះ។

ជាងនេះទៅទៀត សៀវភៅនេះមានការពិពណ៌នាពីប្រព័ន្ធកូអរដោនេភូមិសាស្ត្រច្បាស់លាស់ ដោយខ្សែផ្លូវនីមួយៗមានលេខកូដមួយជាសម្គាល់ (លេខកូដ នេះមិនមែនជាលេខផ្លូវជនបទទេ)។ ចំណែកផែនទីខ្សែផ្លូវជនបទ ត្រូវបានរៀបតាមលេខកូដរាជធានី ខេត្ត ក្រុង ស្រុក និងខណ្ឌ ដែលបានកំណត់ឱ្យប្រើប្រាស់ជា ផ្លូវការដោយក្រសួងមហាផ្ទៃ។ ឈ្មោះផ្លូវដែលក្រុមការងារបានដាក់ក្នុងសៀវភៅទិន្នន័យសារពើភ័ណ្ឌនេះ ជាឈ្មោះក្រៅផ្លូវការនៅឡើយ ដោយឈ្មោះផ្លូវភាគច្រើន កើតពីបន្ទុះរាងឈ្មោះភូមិ ឬទីប្រជុំជន ត្រង់ចំណុចចាប់ផ្តើមនៃផ្លូវ និងឈ្មោះភូមិ ឬទីប្រជុំជនត្រង់ចំណុចបញ្ចប់នៃផ្លូវ។ ទន្ទឹមនឹងនេះ ក្រុមការងារក៏បានស្រង់ ឈ្មោះផ្លូវមួយចំនួនដែលប្រជាជនប្រើប្រាស់ជាក់ស្តែងយកមកដាក់ក្នុងបញ្ជីផងដែរ។

ព័ត៌មានអំពីឆ្នាំជួសជុលសំដៅលើ ឆ្នាំចុងក្រោយដែលប្រតិបត្តិការសាងសង់ កែលម្អ ជួសជុល ឬ ថែទាំផ្លូវជនបទត្រូវបានអនុវត្ត។ ចំពោះព័ត៌មានអំពី សំណង់សិល្បកា សៀវភៅនេះបានបង្ហាញតែចំនួនសរុបរបស់លូ និងស្ថាននៅតាមបណ្តាយខ្សែផ្លូវនីមួយៗប៉ុណ្ណោះ។ រីឯទិន្នន័យលម្អិតរបស់សំណង់សិល្បកា និង ទិន្នន័យសំណង់រដ្ឋបាលសាធារណៈដទៃទៀត ដែលមាននៅតាមបណ្តាយខ្សែផ្លូវជនបទនីមួយៗ រួមមាន វត្តអារាម ផ្សារ សាលារៀន មណ្ឌលសុខភាព សាលាស្រុក សាលាឃុំ ប៉ុស្តិ៍នគរបាល ស្នាក់ការភូមិ វិហារអ៊ីស្លាម។ល។ មានរក្សាទុកនៅក្នុងប្រព័ន្ធទិន្នន័យកូអរដោនេភូមិសាស្ត្រផ្លូវជនបទរបស់ក្រសួងអភិវឌ្ឍន៍ជនបទ សម្រាប់ បោះពុម្ពផែនទីខ្នាតធំ។

សៀវភៅទិន្នន័យបញ្ជីសារពើភ័ណ្ឌផ្លូវជនបទនេះ ជាឧបករណ៍មានសារៈសំខាន់ក្នុងការជួយដល់អង្គការជំនាញពាក់ព័ន្ធចំណុះក្រសួងអភិវឌ្ឍន៍ជនបទផ្ទាល់ ក៏ដូចជាក្រសួង ស្ថាប័ន រដ្ឋបាលថ្នាក់ក្រោមជាតិ ដៃគូជាតិ និងអន្តរជាតិ ព្រមទាំងវិស័យឯកជន។ល។ ក្នុងការរៀបចំផែនការ កម្មវិធីនយោបាយអភិវឌ្ឍន៍ផ្លូវថ្នល់ ការងារគ្រប់គ្រង និងប្រើប្រាស់ផ្លូវជនបទប្រកបដោយប្រសិទ្ធភាព។

**មាតិកា**

**ទំព័រ**

បុព្វកថា	I
សេចក្តីផ្តើម	II
មាតិកា	III
១-ព័ត៌មានទូទៅ និងវាក្យសព្ទគន្លឹះ	១
២-វិធីសាស្ត្រក្នុងការប្រមូលទិន្នន័យ	២
៣-ទិន្នន័យសរុបនៃប្រភេទកម្រាលនិងប្រវែងផ្លូវជនបទ និងលទ្ធផលសារពើភ័ណ្ឌផ្លូវជនបទ ២០១០-២០២០	២
តារាង ៣.១. ប្រភេទកម្រាល និងប្រវែងផ្លូវជនបទទូទាំងប្រទេស	៣
តារាង ៣.២. លទ្ធផលសារពើភ័ណ្ឌផ្លូវជនបទ ២០១០-២០២០	៤
៤- ទិន្នន័យសារពើភ័ណ្ឌផ្លូវជនបទខេត្តស្វាយរៀង	៥
<b>២០ ខេត្តស្វាយរៀង</b>	<b>៦</b>
តារាងប្រភេទកម្រាល និងប្រវែងផ្លូវជនបទខេត្តស្វាយរៀង	៧
ក្រាហ្វិកប្រភេទកម្រាល និងប្រវែងផ្លូវជនបទខេត្តស្វាយរៀង	៨
តារាងលទ្ធផលសារពើភ័ណ្ឌផ្លូវជនបទ ២០១០-២០២០ ខេត្តស្វាយរៀង	៩
ផែនទីផ្លូវជនបទខេត្តស្វាយរៀង	១០
<u>២០០១ ស្រុកចន្ទ្រា</u>	១១
តារាងលទ្ធផលសារពើភ័ណ្ឌផ្លូវជនបទ ២០១០-២០២០ ស្រុកចន្ទ្រា	១២
ក្រាហ្វិកប្រភេទកម្រាល និងប្រវែងផ្លូវជនបទស្រុកចន្ទ្រា	១៤
ផែនទីផ្លូវជនបទស្រុកចន្ទ្រា	១៥
<u>២០០២ ស្រុកកំពង់រោទ៍</u>	១៦
តារាងលទ្ធផលសារពើភ័ណ្ឌផ្លូវជនបទ ២០១០-២០២០ ស្រុកកំពង់រោទ៍	១៧
ក្រាហ្វិកប្រភេទកម្រាល និងប្រវែងផ្លូវជនបទស្រុកកំពង់រោទ៍	២០
ផែនទីផ្លូវជនបទស្រុកកំពង់រោទ៍	២១
<u>២០០៣ ស្រុករំដួល</u>	២២
តារាងលទ្ធផលសារពើភ័ណ្ឌផ្លូវជនបទ ២០១០-២០២០ ស្រុករំដួល	២៣
ក្រាហ្វិកប្រភេទកម្រាល និងប្រវែងផ្លូវជនបទស្រុករំដួល	២៧
ផែនទីផ្លូវជនបទស្រុករំដួល	២៨
<u>២០០៤ ស្រុករមាសហែក</u>	២៩
តារាងលទ្ធផលសារពើភ័ណ្ឌផ្លូវជនបទ ២០១០-២០២០ ស្រុករមាសហែក	៣០
ក្រាហ្វិកប្រភេទកម្រាល និងប្រវែងផ្លូវជនបទស្រុករមាសហែក	៤១
ផែនទីផ្លូវជនបទស្រុករមាសហែក	៤២
<u>២០០៥ ស្រុកស្វាយជ្រំ</u>	៤៣
តារាងលទ្ធផលសារពើភ័ណ្ឌផ្លូវជនបទ ២០១០-២០២០ ស្រុកស្វាយជ្រំ	៤៤
ក្រាហ្វិកប្រភេទកម្រាល និងប្រវែងផ្លូវជនបទស្រុកស្វាយជ្រំ	៥៥
ផែនទីផ្លូវជនបទស្រុកស្វាយជ្រំ	៥៦
<u>២០០៦ ក្រុងស្វាយរៀង</u>	៥៧
តារាងលទ្ធផលសារពើភ័ណ្ឌផ្លូវជនបទ ២០១០-២០២០ ក្រុងស្វាយរៀង	៥៨
ក្រាហ្វិកប្រភេទកម្រាល និងប្រវែងផ្លូវជនបទក្រុងស្វាយរៀង	៦១
ផែនទីផ្លូវជនបទក្រុងស្វាយរៀង	៦២
<u>២០០៧ ស្រុកស្វាយទាប</u>	៦៣
តារាងលទ្ធផលសារពើភ័ណ្ឌផ្លូវជនបទ ២០១០-២០២០ ស្រុកស្វាយទាប	៦៤
ក្រាហ្វិកប្រភេទកម្រាល និងប្រវែងផ្លូវជនបទស្រុកស្វាយទាប	៦៨
ផែនទីផ្លូវជនបទស្រុកស្វាយទាប	៦៩
<u>២០០៨ ក្រុងបារិត</u>	៧០
តារាងលទ្ធផលសារពើភ័ណ្ឌផ្លូវជនបទ ២០១០-២០២០ ក្រុងបារិត	៧១
ក្រាហ្វិកប្រភេទកម្រាល និងប្រវែងផ្លូវជនបទក្រុងបារិត	៧៤
ផែនទីផ្លូវជនបទក្រុងបារិត	៧៥



**១- ព័ត៌មានទូទៅ និងវាក្យសព្ទគន្លឹះ**

**ព័ត៌មានទូទៅ**

ផ្ទៃដីសរុប: គម <sup>២</sup>	១៨១ ០៣៥
ចំនួនរាជធានី	១
ចំនួនខេត្ត	២៤
ចំនួនក្រុង	២៧
ចំនួនខណ្ឌ	១៤
ចំនួនស្រុក	១៦២
ចំនួនសង្កាត់	២៤១
ចំនួនឃុំ	១ ៤០៥
ចំនួនភូមិ	១៤ ៣៨៣

**វាក្យសព្ទគន្លឹះ**

- ១- លេខ 47.908 គ.ម អានថា សែសិបប្រាំពីរគីឡូម៉ែត្រ និងប្រាំបួនរយប្រាំបីម៉ែត្រ។
- ២- លេខ 1,822.173 គ.ម អានថា មួយពាន់ប្រាំបីរយម៉ែត្រគីឡូម៉ែត្រ និងមួយរយចិតសិបបីម៉ែត្រ។
- ៣- បញ្ជីសារពើភ័ណ្ណផ្លូវជនបទ សំដៅដល់កំណត់ត្រាទ្រព្យសម្បត្តិផ្លូវជនបទទាំងអស់។
- ៤- ទិន្នន័យផ្លូវជនបទ សំដៅដល់ទិន្នន័យជាបរិមាណ និងគុណភាព របស់ផ្លូវជនបទ។
- ៥- ផ្លូវថ្នល់ សំដៅដល់ទំហំផ្លូវទាំងមូលរួមមាន គូផ្លូវ ទ្រូងផ្លូវ ជាយផ្លូវ ឬចិញ្ចើមផ្លូវ។
- ៦- សំណង់សិល្បកាយ សំដៅដល់សំណង់ស្ថាន លូ ជញ្ជាំងទប់ដី ប្រព័ន្ធរំដោះទឹក និងសំណង់រូបវន្តផ្សេងទៀតដែលផ្តល់សុវត្ថិភាព ប្រសិទ្ធភាព និងស្ថិរភាពដល់ផ្លូវថ្នល់។
- ៧- ផ្លូវជាតិ សំដៅដល់ផ្លូវដែលមានចរាចរណ៍ច្រើន៖
  - ក- ផ្លូវភ្ជាប់ចេញពីរាជធានីភ្នំពេញឆ្ពោះទៅកាន់ក្រុងនៃខេត្តនីមួយៗនៅទូទាំងប្រទេស។
  - ខ- ផ្លូវភ្ជាប់ចេញពីក្រុងនៃខេត្តមួយ ឆ្ពោះទៅកាន់ក្រុងនៃខេត្តមួយទៀត។
  - គ- ផ្លូវភ្ជាប់ចេញពីផ្លូវជាតិ ឆ្ពោះទៅកាន់ផ្លូវជាតិ។
  - ឃ- ផ្លូវបែកចេញពីផ្លូវជាតិ ឆ្ពោះទៅកាន់ក្រុងនៃខេត្តមួយ។
  - ង- ផ្លូវបែកចេញពីផ្លូវជាតិ ឬផ្លូវភ្ជាប់ចេញពីក្រុងនៃខេត្តមួយ ឆ្ពោះទៅកាន់តំបន់សំខាន់ៗ ដូចជា កំពង់ផែ ស្ថានីយរថភ្លើង អាកាសយានដ្ឋាន តំបន់សេដ្ឋកិច្ចពិសេស រមណីយដ្ឋានទេសចរណ៍ ច្រកទ្វារព្រំដែន តំបន់មានសក្តានុពលសេដ្ឋកិច្ចសំខាន់ៗផ្សេងទៀត។
  - ច- ផ្លូវសំខាន់ៗរបស់ជាតិ មានចរាចរណ៍ច្រើនដែលកំណត់ដោយរាជរដ្ឋាភិបាល តាមសំណើរបស់ ក្រសួងសាធារណការ និងដឹកជញ្ជូន។
- ៨- ផ្លូវខេត្ត សំដៅដល់ផ្លូវដែលមានចរាចរណ៍មធ្យម ៖
  - ក- ផ្លូវភ្ជាប់ចេញពីក្រុងនៃខេត្តមួយ ឆ្ពោះទៅកាន់ទីរួមស្រុក ខណ្ឌ។
  - ខ- ផ្លូវបែកចេញពីផ្លូវជាតិ ឆ្ពោះទៅកាន់ផ្លូវខេត្ត។
  - គ- ផ្លូវបែកចេញពីផ្លូវខេត្ត ឬផ្លូវក្រុង ឆ្ពោះទៅកាន់ទីរួមស្រុក ខណ្ឌ។
  - ឃ- ផ្លូវភ្ជាប់ចេញពីក្រុងនៃខេត្តមួយ ឆ្ពោះទៅកាន់ផ្លូវខេត្ត។
  - ង- ផ្លូវបែកចេញពីខេត្ត ឆ្ពោះទៅកាន់ផ្លូវខេត្ត។
  - ច- ផ្លូវបែកចេញពីផ្លូវខេត្ត ឬផ្លូវក្រុង ឬផ្លូវទីប្រជុំជននានាក្នុងខេត្តទៅកាន់តំបន់សំខាន់ៗ ដូចជា កំពង់ផែ ស្ថានីយរថភ្លើង អាកាសយានដ្ឋាន តំបន់សេដ្ឋកិច្ចពិសេស រមណីយដ្ឋានទេសចរណ៍ ច្រកទ្វារព្រំដែនទ្វេភាគី តំបន់មានសក្តានុពលសេដ្ឋកិច្ចមធ្យមផ្សេងទៀត។
- ៩- ផ្លូវជនបទ សំដៅដល់៖
  - ក- ផ្លូវដែលភ្ជាប់ពីផ្លូវជាតិ ផ្លូវខេត្ត ឆ្ពោះទៅកាន់ក្រុង ទីរួមស្រុក ខណ្ឌ ទីប្រជុំជនឃុំ សង្កាត់ និងទៅភូមិ។
  - ខ- ផ្លូវដែលភ្ជាប់ពីក្រុង ទីរួមស្រុក ខណ្ឌ ឆ្ពោះទៅកាន់ក្រុង ទីរួមស្រុក ខណ្ឌ។
  - គ- ផ្លូវដែលភ្ជាប់ពីក្រុង ទីរួមស្រុក ខណ្ឌ ទៅទីប្រជុំជនឃុំ សង្កាត់។
  - ឃ- ផ្លូវដែលភ្ជាប់ពីទីប្រជុំជនឃុំ សង្កាត់ ទៅទីប្រជុំជនឃុំ សង្កាត់។
  - ង- ផ្លូវដែលភ្ជាប់ពីទីប្រជុំជនឃុំ សង្កាត់ទៅភូមិ។
  - ច- ផ្លូវដែលភ្ជាប់ពីភូមិទៅភូមិ។
  - ឆ- ផ្លូវក្នុងភូមិ។



**២- វិធីសាស្ត្រក្នុងការប្រមូលទិន្នន័យ**

ទិន្នន័យផ្លូវជនបទ និងសំណង់សិល្បកាយត្រូវបានរៀបចំចងក្រងនិងបោះពុម្ពឡើងវិញរៀងរាល់ប្រាំឆ្នាំម្តង។ ក្រសួងអភិវឌ្ឍន៍ជនបទបានរៀបចំបង្កើត ក្រុមការងារធ្វើបច្ចុប្បន្នភាពការគ្រប់គ្រងផ្លូវជនបទតាមប្រព័ន្ធព័ត៌មានវិទ្យា ដែលមានសមាសភាពគ្រប់ថ្នាក់ចូលរួមចាប់តាំងពីរដ្ឋបាលកណ្តាលរហូតដល់មន្ទីរ អភិវឌ្ឍន៍ជនបទរាជធានី ខេត្ត។ ក្រុមការងារបានចុះស្រង់ទិន្នន័យនិងធ្វើបច្ចុប្បន្នភាពខ្សែផ្លូវជនបទគ្រប់ប្រភេទនៅតាមបណ្តាក្រុង ស្រុក ខណ្ឌ នៃរាជធានី ខេត្តទាំង ២៥ និងទូទាំងប្រទេស និងដាក់បញ្ចូលក្នុងប្រព័ន្ធព័ត៌មានវិទ្យានៅរៀងរាល់ខែ។

**៣- ទិន្នន័យសរុបនៃប្រភេទកម្រាលនិងប្រវែងផ្លូវជនបទ និងលទ្ធផលសារពើភ័ណ្ឌផ្លូវជនបទ ២០១០-២០២០**

ផ្លូវជនបទសរុបត្រូវបានស្ថាបនា ស្តារឡើងវិញ ថែទាំ និងជួសជុលទៅតាមប្រភេទកម្រាលផ្សេងៗគ្នា ដូចមានចែងនៅក្នុងតារាង ៣.១ ស្តីពី ប្រភេទកម្រាល និងប្រវែងផ្លូវជនបទទូទាំងប្រទេស និងសមិទ្ធផលដែលក្រសួងអភិវឌ្ឍន៍ជនបទសម្រេចបានពីឆ្នាំ២០១០ ដល់អំឡុងខែមករា ឆ្នាំ២០២០ ដូចមាន ចែងនៅក្នុងតារាង ៣.២ ស្តីពីលទ្ធផលសារពើភ័ណ្ឌផ្លូវជនបទ ២០១០-២០២០។

ដោយឡែកនៅខេត្តស្វាយរៀង សៀវភៅទិន្នន័យសារពើភ័ណ្ឌផ្លូវជនបទបានបញ្ជាក់លម្អិតអំពីប្រភេទកម្រាលនិងប្រវែងផ្លូវជនបទ ក្រាហ្វិក ផែនទីខ្សែ ផ្លូវ និងលទ្ធផលសារពើភ័ណ្ឌផ្លូវជនបទរបស់ខេត្ត ក្រុង ស្រុក ឃុំ សង្កាត់ និងភូមិ។



**តារាង ៣.១ ប្រភេទកម្រាល និងប្រភេទផ្លូវថ្នល់បណ្តាញប្រទេស**

ល.រ	រាជធានី-ខេត្ត	សរុប		កេរស៊ី ១ ជាន់	កេរស៊ី ២ ជាន់	បេតុង	ក្រុសក្រហម	ល្បាយក្រុស អាចម៍ផ្កាយ	ល្បាយកំនេច ថ្មក្តី	ដីស	ខ្សាច់ក្តី	ផ្សេងៗ
		ខ្សែ	ប្រវែង (គ.ម)	ប្រវែង (គ.ម)	ប្រវែង (គ.ម)	ប្រវែង (គ.ម)	ប្រវែង (គ.ម)	ប្រវែង (គ.ម)	ប្រវែង (គ.ម)	ប្រវែង (គ.ម)	ប្រវែង (គ.ម)	ប្រវែង (គ.ម)
០១	បន្ទាយមានជ័យ	2,067	2,925.026	47.908	272.702	100.387	1,822.173	80.884	60.128	540.844		
០២	បាត់ដំបង	2,140	5,554.310	7.009	503.626	32.062	3,630.711	17.909	438.168	907.861		16.964
០៣	កំពង់ចាម	508	1,807.141	17.000	217.565	101.128	1,128.805		113.464	209.531	19.648	
០៤	កំពង់ឆ្នាំង	656	1,855.910		261.595		1,486.455		43.730	64.130		
០៥	កំពង់ស្ពឺ	1,273	2,978.000	20.400	334.770	46.770	1,824.000		283.470	316.660	147.510	4.420
០៦	កំពង់ធំ	1,108	2,658.175	0.826	130.257	6.689	1,848.024		2.000	670.379		
០៧	កំពត	724	2,105.263	9.150	14.000	18.790	1,892.374		8.911	162.038		
០៨	កណ្តាល	1,047	2,377.060		59.500	40.950	745.490		140.720	1,303.000	76.660	10.740
០៩	កោះកុង	131	488.416		9.700	4.237	415.913		11.777	46.789		
១០	ក្រចេះ	248	2,244.339				1,663.344	324.385	46.800	209.810		
១១	មណ្ឌលគិរី	66	479.040			2.120	148.920		258.800	69.200		
១២	ភ្នំពេញ	187	561.301		29.200	335.123	48.600	83.687	5.970	48.991	9.730	
១៣	ព្រះវិហារ	472	1,586.859		119.110	3.985	1,309.626			154.138		
១៤	ព្រៃវែង	1,097	3,557.422	0.775	316.127	8.168	801.802			1,668.078	762.472	
១៥	ពោធិ៍សាត់	599	1,884.995		239.971		1,191.744			443.852		9.428
១៦	រតនគិរី	332	1,047.534		64.200	0.974	884.016		1.000	93.944	3.400	
១៧	សៀមរាប	819	2,789.899	101.400	132.000	11.895	1,659.235			885.369		
១៨	ព្រះសីហនុ	202	381.503	12.500	32.000	33.377	110.714		179.932	12.980		
១៩	ស្ទឹងត្រែង	170	1,159.413		15.100		44.709	839.438		260.166		
២០	ស្វាយរៀង	764	2,714.211	181.428	45.600	16.771	1,068.241		6.920	133.715	1,261.536	
២១	តាកែវ	689	2,399.939		153.400		978.877		298.948	566.000	115.039	287.675
២២	ឧត្តរមានជ័យ	383	1,222.779	2.400	97.770		999.120			123.489		
២៣	កែប	67	165.893		3.000	1.136	67.378		81.602	12.777		
២៤	ប៉ៃលិន	168	517.091		13.730		33.007		322.495	145.659		2.200
២៥	ត្បូងឃ្មុំ	794	2,458.012	7.700	101.506	56.777	1,995.647	164.457	0.930	121.859	9.136	
សរុបរួម (គ.ម)		16,711	47,919.531	408.496	3,166.429	821.339	27,798.925	1,510.760	2,305.765	9,171.259	2,405.131	331.427



**តារាង ៣.២ លទ្ធផលសារពើភ័ណ្ណផ្គត់ផ្គង់ ២០១០-២០២០**

ល.រ	អាជីវកម្ម-ខេត្ត	ផែនការសរុប (២០១០-២០២០)		ដើមគ្រួសារ (២០១៤)		ផែនការ និងការអនុវត្ត (២០១៥-២០២០)					ប្រកបយោងអនុវត្តសរុប		% អនុវត្ត
						ផែនការ		ក្នុងគ្រួសារ		% អនុវត្ត			
		ខ្សែ	គ.ម	ខ្សែ	គ.ម	ខ្សែ	គ.ម	ខ្សែ	គ.ម		ខ្សែ	គ.ម	
1	2	3	4	5	6	7	8	9	10	11=10/8	12=5+9	13=6+10	14=13/4
០១	បន្ទាយមានជ័យ	2,067	2,925.026	1,983	2,723.437	84	201.589	84	201.589	100%	2,067	2,925.026	100%
០២	បាត់ដំបង	2,140	5,554.310	1,865	4,285.927	275	1268.383	275	1,268.383	100%	2,140	5,554.310	100%
០៣	កំពង់ចាម	508	1,807.141	288	1,390.348	220	416.793	220	416.793	100%	508	1,807.141	100%
០៤	កំពង់ឆ្នាំង	656	1,855.910	399	1,344.662	257	511.248	257	511.248	100%	656	1,855.910	100%
០៥	កំពង់ស្ពឺ	1,273	2,978.000	1,167	2,803.000	106	175.000	106	175.000	100%	1,273	2,978.000	100%
០៦	កំពង់ធំ	1,108	2,658.175	858	2,217.729	250	440.446	250	440.446	100%	1,108	2,658.175	100%
០៧	កំពត	724	2,105.263	655	1,951.190	69	154.073	69	154.073	100%	724	2,105.263	100%
០៨	កណ្តាល	1,047	2,377.060	1,016	2,226.330	31	150.730	31	150.730	100%	1,047	2,377.060	100%
០៩	កោះកុង	131	488.416	112	418.151	19	70.265	19	70.265	100%	131	488.416	100%
១០	ក្រចេះ	248	2,244.339	211	1,982.857	37	261.482	37	261.482	100%	248	2,244.339	100%
១១	មណ្ឌលគិរី	66	479.040	27	291.600	39	187.440	39	187.440	100%	66	479.040	100%
១២	ភ្នំពេញ	187	561.301	180	542.761	7	18.540	7	18.540	100%	187	561.301	100%
១៣	ព្រះវិហារ	472	1,586.859	349	1,200.175	123	386.684	123	386.684	100%	472	1,586.859	100%
១៤	ព្រៃវែង	1,097	3,557.422	719	3,137.853	378	419.569	378	419.569	100%	1,097	3,557.422	100%
១៥	ពោធិ៍សាត់	599	1,884.995	464	1,585.565	135	299.430	135	299.430	100%	599	1,884.995	100%
១៦	រតនគិរី	332	1,047.534	285	888.006	47	159.528	47	159.528	100%	332	1,047.534	100%
១៧	សៀមរាប	819	2,789.899	388	2,055.390	431	734.509	431	734.509	100%	819	2,789.899	100%
១៨	ព្រះសីហនុ	202	381.503	175	314.676	27	66.827	27	66.827	100%	202	381.503	100%
១៩	ស្ទឹងត្រែង	170	1,159.413	53	560.339	117	599.074	117	599.074	100%	170	1,159.413	100%
២០	ស្វាយរៀង	764	2,714.211	635	2,481.998	129	232.213	129	232.213	100%	764	2,714.211	100%
២១	តាកែវ	689	2,399.939	602	2,217.182	87	182.757	87	182.757	100%	689	2,399.939	100%
២២	ឧត្តរមានជ័យ	383	1,222.779	263	898.254	120	324.525	120	324.525	100%	383	1,222.779	100%
២៣	កែប	67	165.893	54	102.237	13	63.656	13	63.656	100%	67	165.893	100%
២៤	ប៉ៃលិន	168	517.091	142	382.952	26	134.139	26	134.139	100%	168	517.091	100%
២៥	ត្បូងឃ្មុំ	794	2,458.012	458	1,881.660	336	576.352	336	576.352	100%	794	2,458.012	100%
	សរុបរួម	16,711	47,919.531	13,348	39,884.279	3,363	8,035.252	3,363	8,035.252	100%	16,711	47,919.531	100%



**៤- ទិន្នន័យសារពើភ័ណ្ណផ្លូវជនបទខេត្តស្វាយរៀង**

ខេត្តស្វាយរៀងមានចំនួន ០៦ ស្រុក និង ០២ ក្រុង ។ ទិន្នន័យសារពើភ័ណ្ណផ្លូវជនបទខេត្តស្វាយរៀង បានរៀបចំធ្វើបច្ចុប្បន្នភាព នៅរៀងរាល់ខែ និងដាក់បញ្ចូលក្នុងប្រព័ន្ធព័ត៌មានវិទ្យា។ ទិន្នន័យទាំងនេះ ក្រសួងអភិវឌ្ឍន៍ជនបទ បានជ្រើសរើសតែខ្សែផ្លូវណាដែល ស្ថិតក្រោមសមត្ថកិច្ចរបស់ខ្លួន រួចរៀបចំឱ្យក្លាយជាបញ្ជីសារពើភ័ណ្ណផ្លូវជនបទខេត្តស្វាយរៀង។

ការបោះពុម្ពលើកទី ២ នេះ ទិន្នន័យសារពើភ័ណ្ណផ្លូវជនបទខេត្តស្វាយរៀង បានគ្របដណ្តប់ដល់ភូមិ ហើយបានរៀបចំទៅតាម លំដាប់លេខកូដខេត្ត ស្រុក និងក្រុង រួមមាន ខេត្តស្វាយរៀងលេខកូដ ២០ ស្រុកចន្ទ្រាលេខកូដ ២០០១ ស្រុកកំពង់រោទ៍លេខកូដ ២០០២ ស្រុករំដួលលេខកូដ ២០០៣ ស្រុករមាសហែកលេខកូដ ២០០៤ ស្រុកស្វាយជ្រំលេខកូដ ២០០៥ ក្រុងស្វាយរៀងលេខកូដ ២០០៦ ស្រុក ស្វាយទាបលេខកូដ ២០០៧ និងក្រុងបារិតលេខកូដ ២០០៨។



## ២០- ខេត្តស្វាយរៀង

ខេត្តស្វាយរៀង មាន ០៦ ស្រុក និង ០២ ក្រុង រួមមាន៖

២០០១- ស្រុកចន្ទ្រា

២០០២- ស្រុកកំពង់រោង

២០០៣- ស្រុករំដួល

២០០៤- ស្រុករមាសហែក

២០០៥- ស្រុកស្វាយជ្រំ

២០០៦- ក្រុងស្វាយរៀង

២០០៧- ស្រុកស្វាយទាប

២០០៨- ក្រុងបាវិត

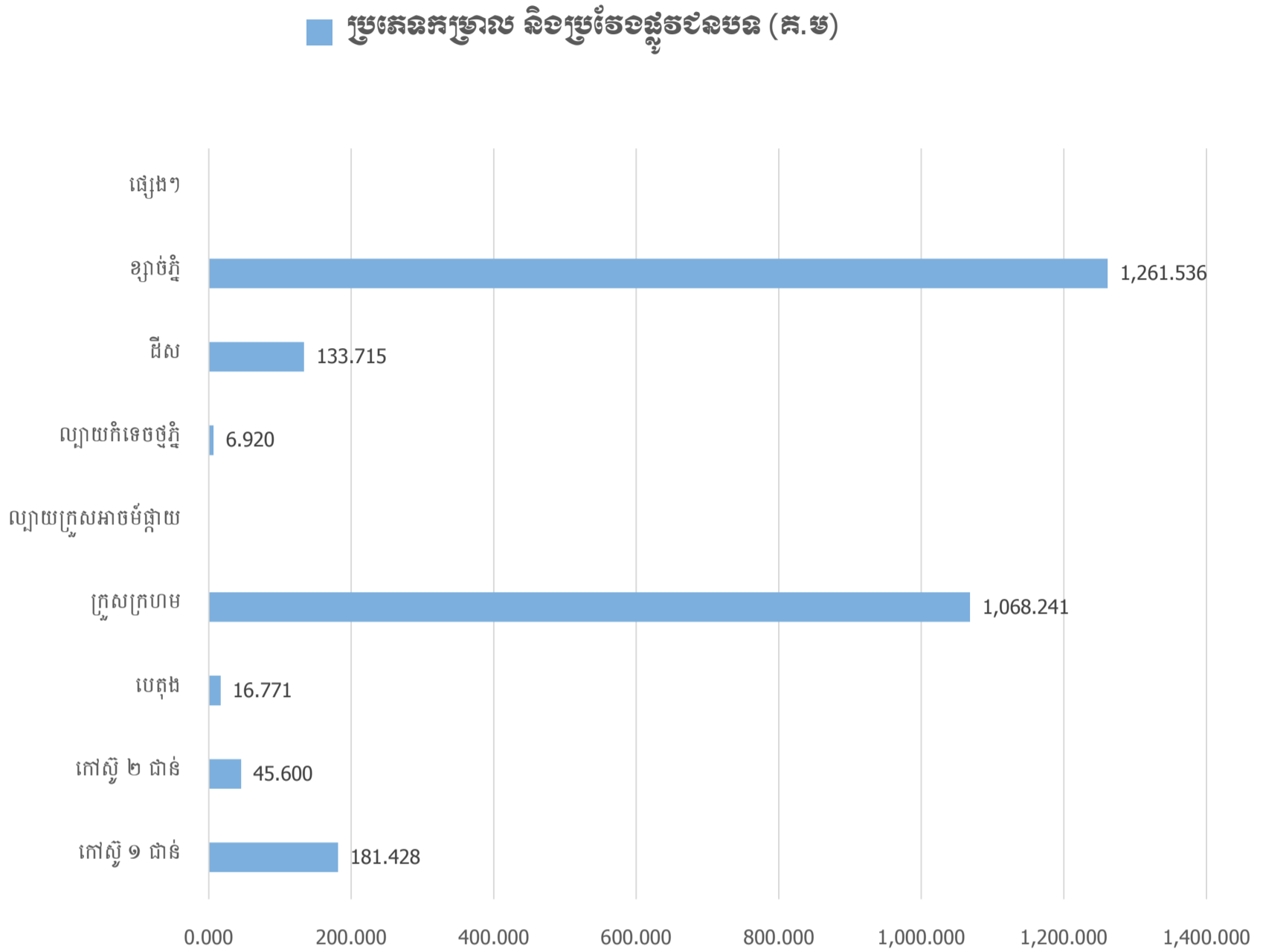


**តារាងប្រភេទកម្រាល និងប្រវែងផ្លូវជនបទខេត្តស្វាយរៀង**

ល.រ	ប្រភេទកម្រាល	ប្រវែង (គ.ម)
១	កៅស៊ូ ១ ជាន់	181.428
២	កៅស៊ូ ២ ជាន់	45.600
៣	បេតុង	16.771
៤	ក្រួសក្រហម	1,068.241
៥	ល្បាយក្រួសអាចម៍ផ្កាយ	
៦	ល្បាយកំទេចថ្មក្តី	6.920
៧	ដីស	133.715
៨	ខ្សាច់ក្តី	1,261.536
៩	ផ្សេងៗ	
	<b>សរុប</b>	<b>2,714.211</b>



**ក្រាហ្វិកប្រភេទកម្រាល និងប្រវែងផ្លូវជនបទខេត្តស្វាយរៀង**



	កៅស៊ូ ១ ជាន់	កៅស៊ូ ២ ជាន់	បេតុង	ក្រួសក្រហម	ល្អាយក្រួសអាចម៍ផ្កាយ	ល្អាយកំទេចថ្មភ្នំ	ដីស	ខ្សាច់ភ្នំ	ផ្សេងៗ
■ ប្រភេទកម្រាល និងប្រវែងផ្លូវជនបទ (គ.ម)	181.428	45.600	16.771	1,068.241		6.920	133.715	1,261.536	

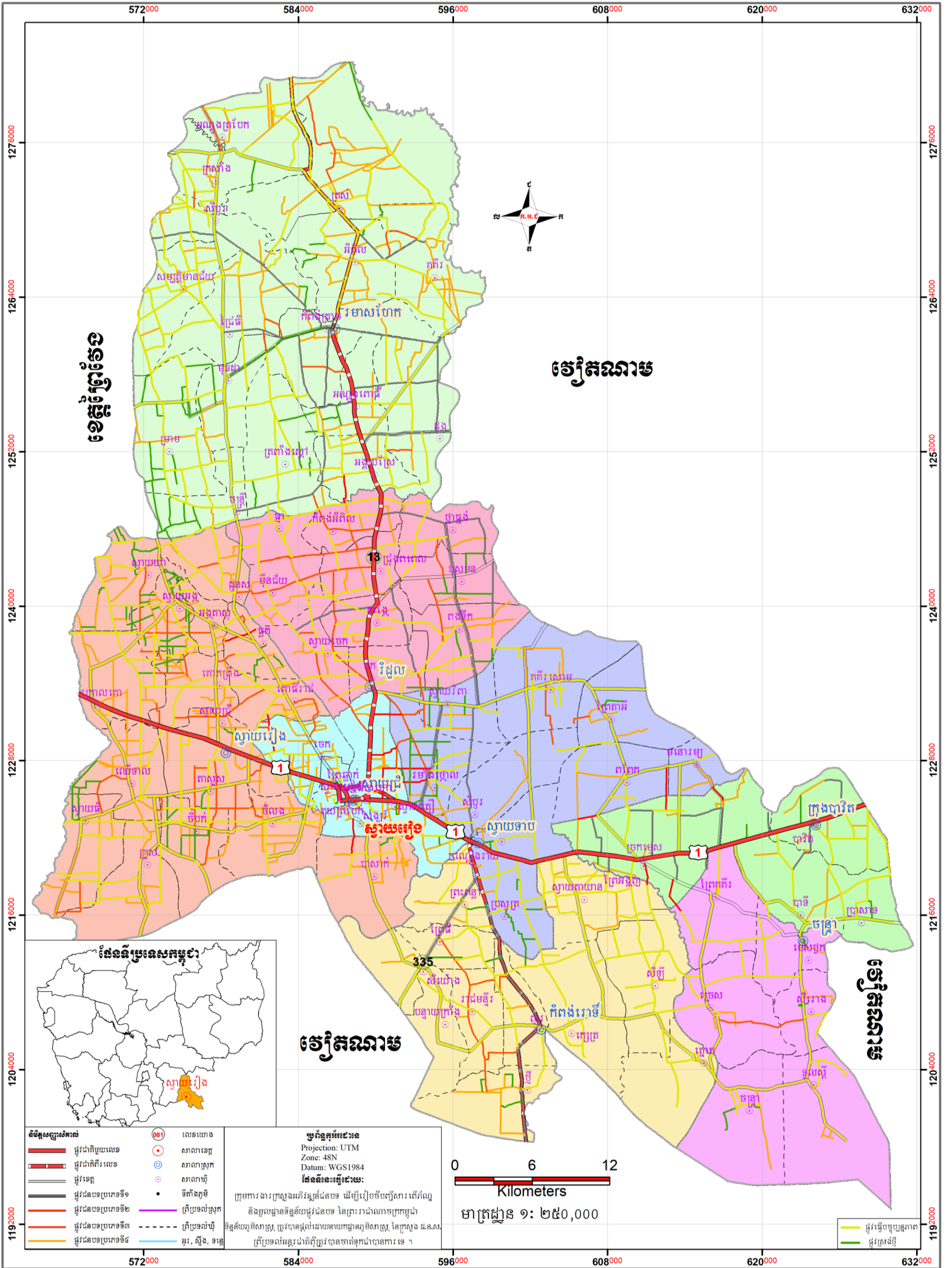


**តារាងលទ្ធផលសារពើភ័ណ្ណផ្គត់ផ្គង់សរុប ២០១០-២០២០ ខេត្តស្វាយរៀង**

	<b>ខ្សែ</b>	<b>គ.ម</b>	<b>% អនុវត្ត</b>
<b>ផែនការសរុប ២០១០-២០២០</b>	764	2,714.211	
<b>ដើមគ្រា</b>	635	2,481.998	
<b>ផែនការ និងការអនុវត្ត (២០១៥-២០២០)</b>	<b>ផែនការ</b>	129	232.213
	<b>ក្នុងគ្រា</b>	129	232.213      100%
<b>ប្រកប្រោងអនុវត្តសរុប</b>	764	2,714.211	100%

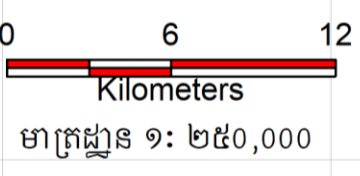


# ផែនទីផ្លូវជនបទខេត្តស្វាយរៀង



សំណុំសញ្ញាសំគាល់		សញ្ញាសំគាល់	
	ផ្លូវជាតិទូទៅលេខ		លេខយោង
	ផ្លូវជាតិក្រីក្រលេខ		សាលារដ្ឋ
	ផ្លូវទេស		សាលាឃុំ
	ផ្លូវជនបទប្រភេទទី១		ទីតាំងភូមិ
	ផ្លូវជនបទប្រភេទទី២		ព្រំប្រទល់ស្រុក
	ផ្លូវជនបទប្រភេទទី៣		ព្រំប្រទល់ឃុំ
	ផ្លូវជនបទប្រភេទទី៤		អូរ, ស្ទឹង, ទន្លេ

**ប្រព័ន្ធគ្រប់គ្រងទិន្នន័យ**  
 Projection: UTM  
 Zone: 48N  
 Datum: WGS1984  
**ផែនទីនេះធ្វើដោយ:**  
 ក្រុមការងារក្រសួងអភិវឌ្ឍន៍ជនបទ ដើម្បីរៀបចំបញ្ជីសារពើភ័ណ្ណ និងមូលដ្ឋានទិន្នន័យផ្លូវជនបទ នៃព្រះរាជាណាចក្រកម្ពុជា ទិន្នន័យភូមិសាស្ត្រ ប្រវែងផ្លូវដោយមាយាមដ្ឋានភូមិសាស្ត្រ នៃក្រសួង ដ.ន.ស. ព្រំប្រទល់អន្តរជាតិព្រំប្រទល់ស្រុកជាធានាការ ទេ ។



ផ្លូវធ្វើបច្ចុប្បន្នភាព  
 ផ្លូវស្រង់ថ្មី



# ២០០១-ស្រុកកងក្រោ



**តារាងលទ្ធផលការពើភ័ណ្ឌផ្លូវជនបទ ២០១០-២០២០ ភ្នំពេញ**

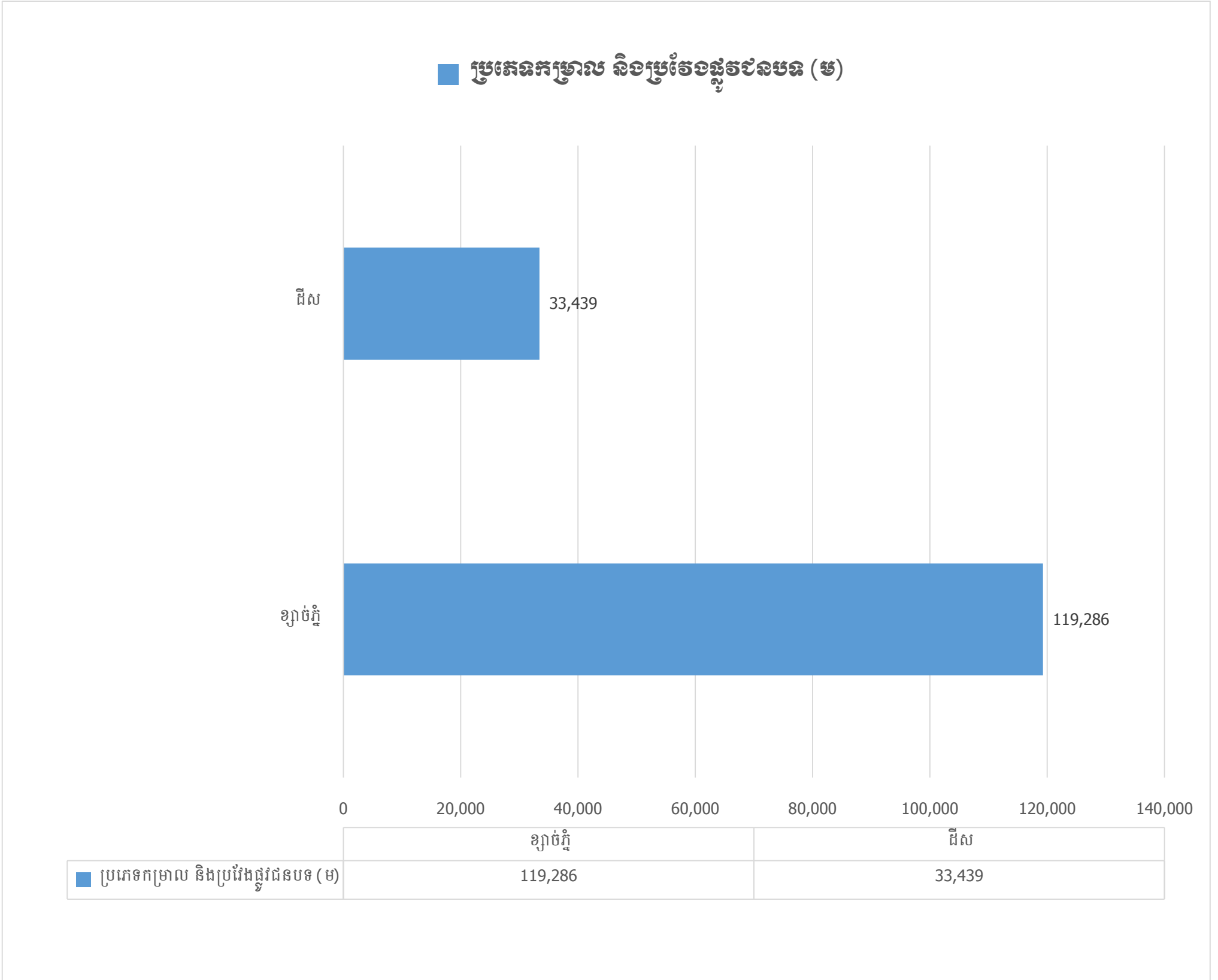
ល.រ	លេខយោង	ឃុំ/សង្កាត់	ឈ្មោះផ្លូវ	ប្រវែង(ម)	ទទឹង(ម)	និយាមកា				ប្រភេទកម្រាល	ប្រភេទ	ប្រភពថវិកា	អនុវត្តដោយ	ឆ្នាំជួសជុល	សំណង់សិល្បកម្ម	
						ចំណុចដើមផ្លូវ		ចំណុចចុងផ្លូវ							លូ	ស្ពាន
						x	y	x	y							
1	017	ច្រេនស	ច្រេនស, ព្រៃញ៉ែយ	11,100	4	615614	1209603	606862	1212128	ខ្សាច់ភ្នំ	1	ថវិកាជាតិ	ឃុំ	2011	8	0
2	018	ទួលស្តី	ទួលស្តី, ភ្នេក	14,510	8	623425	1203237	612302	1207149	ខ្សាច់ភ្នំ	1	ថវិកាជាតិ	ឃុំ	2006	1	3
3	019	សំរោង	សំរោង ច្រេនស	7,650	4	623001	1211204	615450	1210459	ខ្សាច់ភ្នំ	3	ថវិកាជាតិ	ឃុំ	2009	4	2
4	020	ព្រៃគគីរ	ព្រៃគគីរ, ច្រេនស	15,100	6	616051	1217662	616203	1203717	ខ្សាច់ភ្នំ	1	សប្បុរសជន	សប្បុរសជន	2006	8	3
5	021	មេសាវច្ឆក	ចន្ទ្រា, ទួលស្តី	17,560	6	622963	1214532	626649	1198408	ដីស	1	PRASAC III	PRASAC III	1998	5	4
6	022	មេសាវច្ឆក	វត្តចំបក់	4,810	4	619724	1215937	620429	1211177	ខ្សាច់ភ្នំ	4	ថវិកាជាតិ	ឃុំ	2009	4	0
7	024	មេសាវច្ឆក	សាលាស្រុក ចន្ទ្រា, បារិត	12,230	6	622961	1214560	624110	1223288	ខ្សាច់ភ្នំ	1	ថវិកាជាតិ	ឃុំ	2006	10	1
8	386	ព្រៃគគីរ	ព្រៃផ្តៅ - អង្គកូច	3,800	4	616671	1221240	616500	1217448	ខ្សាច់ភ្នំ	3	ថវិកាជាតិ	ឃុំ	2009	3	0
9	387	ព្រៃគគីរ	ភូមិអង្គុច	685	4	616605	1218056	616345	1217536	ដីស	4	ថវិកាជាតិ	ឃុំ	2009	1	0
10	388	ព្រៃគគីរ	វត្តសុវណ្ណវង្ស- ភូមិមេសាវច្ឆក	6,100	4	615571	1214077	621463	1214792	ខ្សាច់ភ្នំ	1	ថវិកាជាតិ	ឃុំ	2009	12	0
11	389	ព្រៃគគីរ	ភូមិកោះគោ- ភូមិត្រពាំងធ្មក	2,800	3	618232	1214065	618595	1211307	ខ្សាច់ភ្នំ	3	ថវិកាជាតិ	ឃុំ	2012	2	0
12	390	ច្រេនស	ភូមិត្រពាំងដៀ លើ- ភូមិព្រៃម្នាល់	4,100	4	615725	1209017	611725	1208395	ដីស	2	ថវិកាជាតិ	ឃុំ	2007	2	0
13	391	ច្រេនស	ភូមិត្រពាំងដៀ លើ- ភូមិទួលស្តា	2,400	4	616610	1208482	617942	1207317	ដីស	4	ថវិកាជាតិ	ឃុំ	2008	2	0
14	392	ច្រេនស	ភូមិត្រពាំងដៀ លើ- វត្តស្វាយចេក	7,100	5	616563	1207894	623319	1207925	ខ្សាច់ភ្នំ	3	ថវិកាជាតិ	ឃុំ	2008	9	1
15	393	ច្រេនស	ភូមិត្រពាំងរុន- ភូមិត្រពាំងដៀ លើ	1,800	4	616695	1207231	616173	1208485	ដីស	4	ថវិកាជាតិ	ឃុំ	2010	1	0
16	394	ចន្ទ្រា	ភូមិតែងម៉ៅ	2,100	4	617465	1202503	618068	1200533	ខ្សាច់ភ្នំ	4	ថវិកាជាតិ	ឃុំ	2008	1	0
17	395	ចន្ទ្រា	ភូមិសែនត- ភូមិ គោកតែក	6,400	4	619582	1202444	620730	1196231	ខ្សាច់ភ្នំ	4	ថវិកាជាតិ	ឃុំ	2009	3	0
18	396	ចន្ទ្រា	ភូមិសែនត- តែងម៉ៅ	1,900	4	619794	1201244	617960	1201032	ខ្សាច់ភ្នំ	4	ថវិកាជាតិ	ឃុំ	2008	0	1
19	397	ចន្ទ្រា	ភូមិចន្ទ្រា- តែង ម៉ៅ	1,500	4	618418	1201218	617855	1202578	ខ្សាច់ភ្នំ	4	ថវិកាជាតិ	ឃុំ	2006	2	0
20	398	ទួលស្តី	ភូមិកោះបូស្សី	1,100	4	624948	1199739	624598	1198714	ដីស	4	សប្បុរសជន	សប្បុរសជន	2009	1	0
21	399	ចន្ទ្រា	ភូមិកោះបូស្សី	918	4	624676	1198932	625545	1198640	ដីស	4	សប្បុរសជន	សប្បុរសជន	2009	1	0
22	400	ទួលស្តី	វត្តបារិតាម	676	4	625186	1198761	625418	1199391	ដីស	4	សប្បុរសជន	សប្បុរសជន	2009	1	0
23	401	ទួលស្តី	ភូមិទួលស្តី- ភូមិ ជួនទៃ	2,500	4	623903	1202639	624323	1204684	ខ្សាច់ភ្នំ	4	ថវិកាជាតិ	ឃុំ	2009	2	0



ល.រ	លេខយោង	ឃុំ/សង្កាត់	ឈ្មោះផ្លូវ	ប្រវែង(ម)	ទទឹង (ម)	និយាមកា				ប្រភេទកម្រាល	ប្រភេទថ្នាំ	ប្រភេទថវិកា	អនុវត្តដោយ	ឆ្នាំជួសជុល	សំណង់សិល្បកម្ម	
						ចំណុចដើមផ្លូវ		ចំណុចចុងផ្លូវ							លូ	ស្ពាន
						x	y	x	y							
24	402	ទួលស្តី	ទួលស្តី-ដូនទែ	3,400	4	623738	1204626	626649	1203575	ខ្សាច់ភ្នំ	4	ថវិកាជាតិ	ឃុំ	2009	1	0
25	403	សំរោង	វត្តច្រក-ព្រំដែន វៀតណាម	4,000	5	623293	1208096	624131	1206468	ខ្សាច់ភ្នំ	4	សប្បុរសជន	សប្បុរសជន	2007	1	0
26	404	សំរោង	ភូមិកោះក្បាន កណ្តាល-ភូមិចេក	2,900	4	623172	1209549	625342	1209109	ខ្សាច់ភ្នំ	4	ថវិកាជាតិ	ឃុំ	2010	6	0
27	405	សំរោង	វត្តស្វាយថ្មី	887	4	623130	1210129	623373	1209574	ដីស	4	ថវិកាជាតិ	ឃុំ	2006	1	0
28	406	មេសាវត្ត	ភូមិពោធិ	1,900	4	623036	1213559	624771	1213052	ដីស	4	ថវិកាជាតិ	ឃុំ	2006	1	0
29	407	ព្រៃគគីរ	ភូមិព្រៃគគីរ- ភូមិកោះគោ	3,600	4	613700	1216323	615539	1213950	ខ្សាច់ភ្នំ	4	ថវិកាជាតិ	ឃុំ	2016	4	0
30	408	ច្រូស	ភូមិបន្ទាស្អិត	1,200	4	615293	1211285	614083	1211169	ខ្សាច់ភ្នំ	4	ថវិកាជាតិ	ឃុំ	2015	1	0
31	651	មេសាវត្ត	ភូមិពោធិ	911	4	623519	1213465	623069	1214108	ខ្សាច់ភ្នំ	4	ថវិកាជាតិ	ឃុំ	2014	2	0
32	652	មេសាវត្ត	ភូមិពោធិ	355	4	622962	1214548	623067	1214304	ខ្សាច់ភ្នំ	4	ថវិកាជាតិ	ឃុំ	2013	0	0
33	653	មេសាវត្ត	ផ្សារមេសាវត្ត	304	4	622943	1214371	622781	1214534	ខ្សាច់ភ្នំ	4	ថវិកាជាតិ	ឃុំ	2014	0	0
34	654	សំរោង	N/A	416	4	623198	1209105	623609	1209155	ខ្សាច់ភ្នំ	4	ថវិកាជាតិ	ឃុំ	2013	1	0
35	655	ចន្ទ្រា	គោកតែក	633	4	619243	1201282	619810	1201091	ដីស	4	ថវិកាជាតិ	ឃុំ	2014	1	0
36	656	ចន្ទ្រា	ភូមិ តុងម៉ៅ	2,600	4	618010	1201056	617103	1199302	ខ្សាច់ភ្នំ	4	ថវិកាជាតិ	ឃុំ	2014	2	0
37	657	សំរោង	ភូមិកោះក្បាន កណ្តាល	780	4	623188	1209103	623201	1208978	ដីស	4	ថវិកាជាតិ	ឃុំ	2012	1	0
				សរុប		152,725									105	15

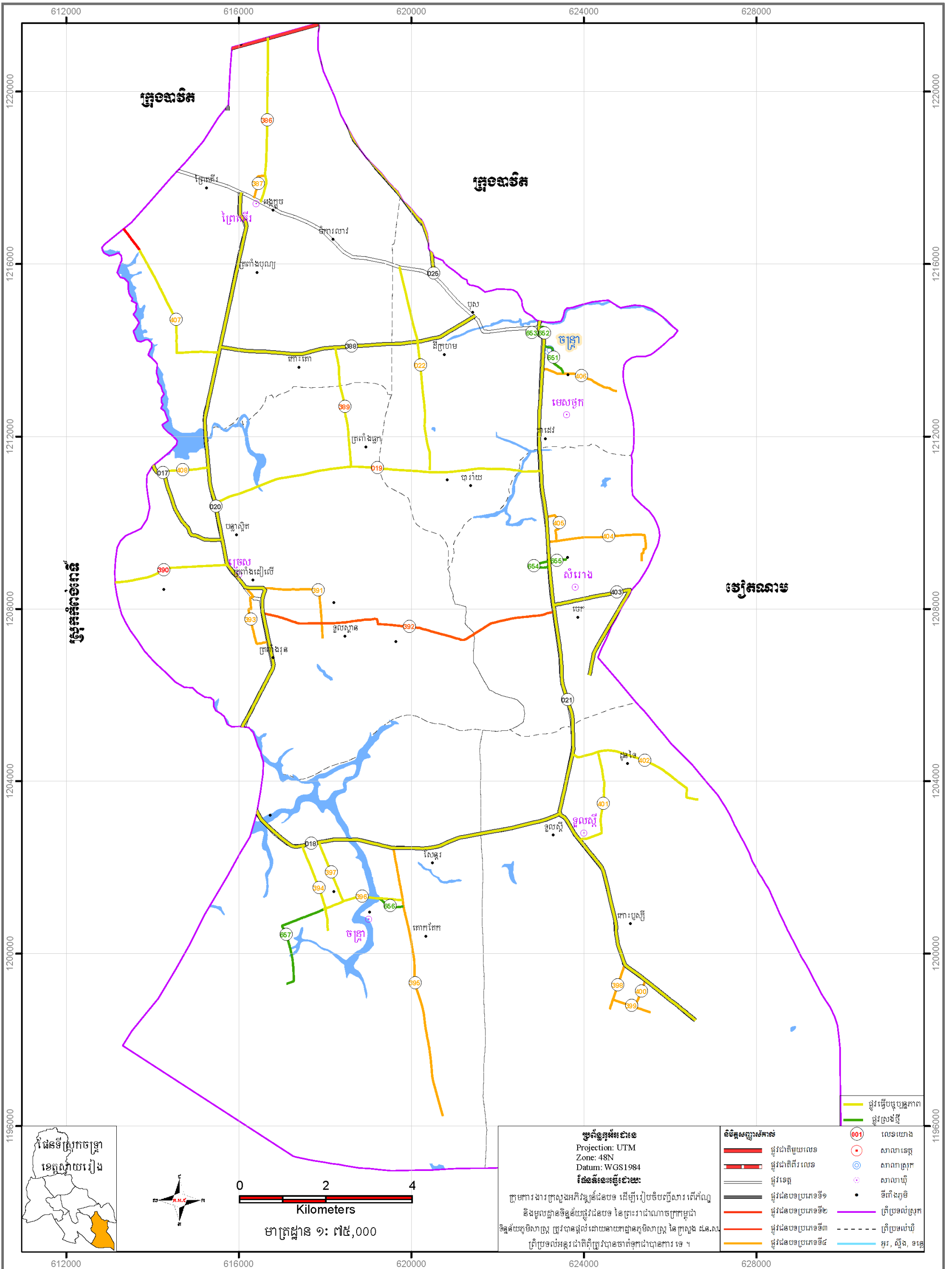


ក្រាហ្វិកប្រភេទកម្រាល និងប្រព័ន្ធផ្គុំចលនាបណ្តុះបណ្តាល





# ផែនទីផ្លូវថវិកាសម្រាប់ស្រុកច្រូង





# ២០០២-ស្រុកកំពង់រោង



**តារាងលទ្ធផលសារពើភ័ណ្ណផ្គត់ផ្គង់ ២០១០-២០២០ ត្រូវកំណត់រោង**

ល.រ	លេខយោង	ឃុំ/សង្កាត់	ឈ្មោះផ្លូវ	ប្រវែង(ម)	ទទឹង(ម)	និយាមកា				ប្រភេទកម្រាល	ប្រភេទ	ប្រភពថវិកា	អនុវត្តដោយ	ឆ្នាំជួសជុល	សំណង់សិល្បកម្ម	
						ចំណុចដើមផ្លូវ		ចំណុចចុងផ្លូវ							លូ	ស្ពាន
						x	y	x	y							
1	001	ថ្មី	ប្រសូត្រ, ព្រៃវែរ	20,500	11	601717	1198426	598581	1217059	កៅស៊ូ ២ ជាន់	1	រដ្ឋាភិបាល	វិស្វកម្ម	2005	22	2
2	002	បាសាក់	គយត្របែក, សំយោង	16,700	6	588779	1223331	591812	1208784	ខ្សាច់ភ្នំ	1	ថវិកាជាតិ	វិស្វកម្ម	2006	15	1
3	003	ញូ	កំពង់រោទិ៍, សំយោង	15,460	6	602854	1207286	593484	1211950	ខ្សាច់ភ្នំ	1	ថវិកាជាតិ	ឃុំ	2007	11	1
4	004	ប្រសូត្រ	ផ្ទះកូនសិស្ស, ខ្សែត្រ	13,800	4.5	600886	1220419	605051	1207541	ខ្សាច់ភ្នំ	1	ថវិកាជាតិ	ឃុំ	2008	15	0
5	005	ញូ	កំពង់រោទិ៍, ខ្សែត្រ	14,190	6	602867	1207283	614743	1204787	ខ្សាច់ភ្នំ	1	ថវិកាជាតិ	ឃុំ	2008	8	2
6	006	ស្វាយតាយាន	ស្វាយតាយាន, ខ្សែត្រ	13,200	6	604643	1220671	607707	1208070	កៅស៊ូ ១ ជាន់	1	ថវិកាជាតិ	វិស្វកម្ម	2007	22	0
7	007	ព្រៃធំ	ព្រះពន្លា	8,400	5	593469	1211948	597943	1219037	ខ្សាច់ភ្នំ	1	ថវិកាជាតិ	មន្ទីរអភិវឌ្ឍន៍ជនបទ	2007	11	2
8	008	ស្វាយតាយាន	វត្តរាមជោព្រៃ-ម្ចាស់	12,480	4	610007	1220389	611584	1208356	ខ្សាច់ភ្នំ	1	ថវិកាជាតិ	ឃុំ	2007	9	1
9	009	ព្រៃធំ	វត្តបូស្សីសាញ់ វត្តត្រពាំងលាច	4,560	4	594759	1214087	599069	1215133	ខ្សាច់ភ្នំ	3	ថវិកាជាតិ	ឃុំ	2012	8	0
10	010	ព្រះពន្លា	វត្តត្រពាំងលាច ត្រពាំងត្រាវ	12,900	4	596753	1217270	601052	1205708	ខ្សាច់ភ្នំ	1	ថវិកាជាតិ	ឃុំ	2007	9	0
11	011	សំយោង	កែងបូស្សីលាប-វត្តភ្នំស្រូវ	7,560	4	593114	1211347	599135	1207220	ខ្សាច់ភ្នំ	3	ថវិកាជាតិ	ឃុំ	2008	7	0
12	012	ថ្មី	ជុំបង្កើត-តាកែង	13,520	4	598639	1202258	594911	1214350	ខ្សាច់ភ្នំ	3	ថវិកាជាតិ	ឃុំ	2007	21	0
13	013	ខ្សែត្រ	បូស្សីអមព្រៃញ៉យ	6,680	4	600173	1211470	606505	1213337	ខ្សាច់ភ្នំ	3	ថវិកាជាតិ	ឃុំ	2011	6	1
14	014	ស្វាយតាយាន	ព្រៃធ្លក-ដើមពោធិ	6,270	4	605911	1215800	603591	1220438	ខ្សាច់ភ្នំ	4	ថវិកាជាតិ	ឃុំ	2008	6	0
15	015	ព្រះពន្លា	វត្តព្រះពន្លា-ប្រសូត្រ	6,730	4	596596	1217045	597289	1221303	ខ្សាច់ភ្នំ	4	ថវិកាជាតិ	ឃុំ	2012	6	1
16	016	ស្វាយតៀ	ផ្លូវវត្តឡ-ទួលត្របែក	7,600	4	593755	1223975	597625	1220037	ខ្សាច់ភ្នំ	4	ថវិកាជាតិ	ឃុំ	2009	13	2
17	409	ថ្មី	ផ្សារព្រៃវែរ, ផ្សារកំពង់រោទិ៍	6,200	4	601324	1202507	602448	1207003	ខ្សាច់ភ្នំ	3	ថវិកាជាតិ	ឃុំ	2010	4	0
18	410	ថ្មី	ផ្សារព្រៃវែរ, ជប់ព្រីង	2,700	5	601321	1202512	598626	1202349	ខ្សាច់ភ្នំ	4	សប្បុរសជន	សប្បុរសជន	1997	2	0
19	411	ថ្មី	ជប់ព្រីង	3,810	5	595923	1202291	599727	1202237	ខ្សាច់ភ្នំ	4	សប្បុរសជន	សប្បុរសជន	1997	3	0
20	412	សំយោង	វត្តតាពៅ, វត្តអំពិល	1,800	4	592120	1212473	590410	1212298	ដីស	4	ថវិកាជាតិ	ឃុំ	2009	1	0
21	413	សំយោង	ភូមិស្វាយកន្ត្រៃ	1,920	4	592097	1212553	593133	1212091	ខ្សាច់ភ្នំ	4	ថវិកាជាតិ	ឃុំ	2010	3	0

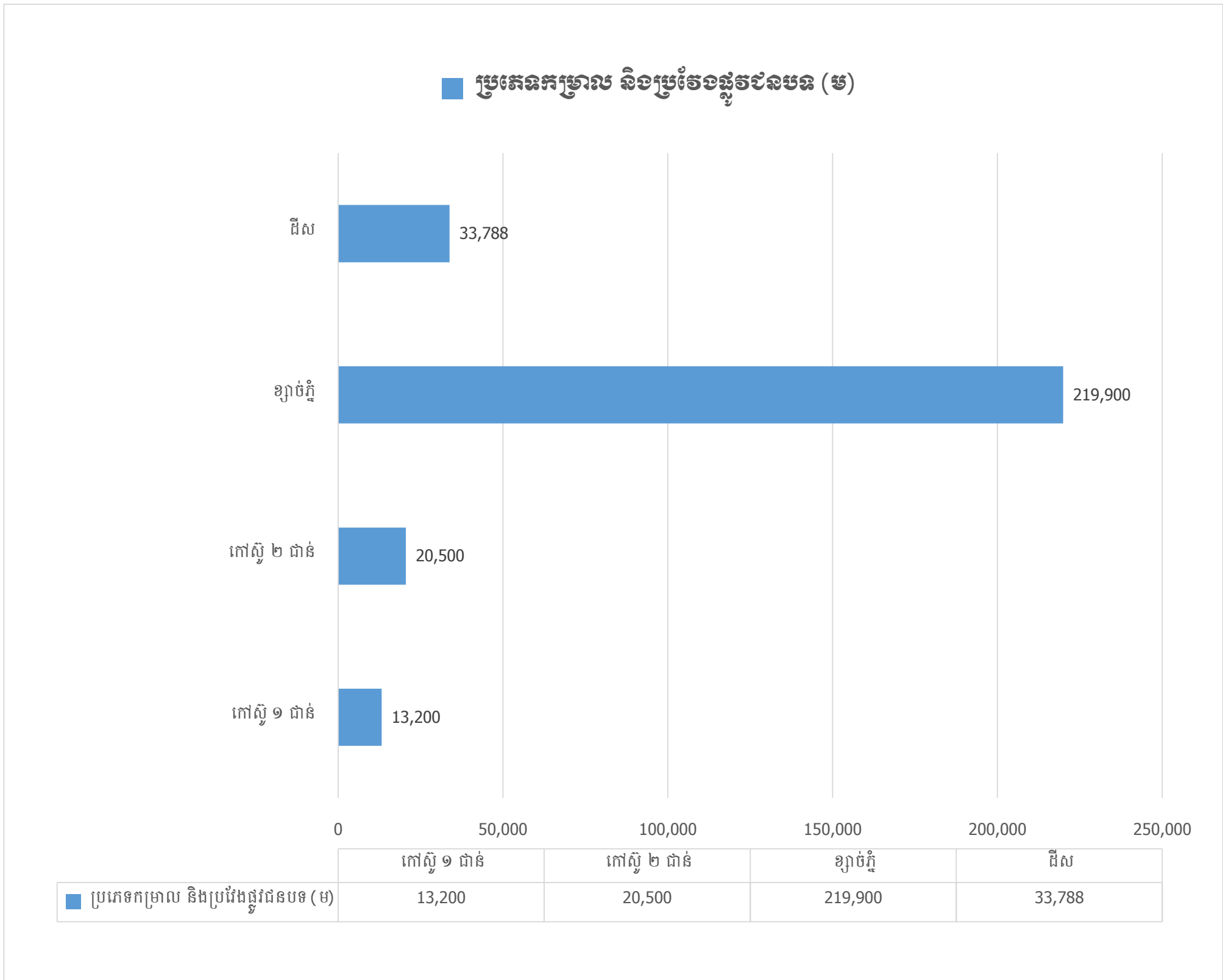


ល.រ	លេខយោង	ឃុំ/សង្កាត់	ឈ្មោះផ្លូវ	ប្រវែង(ម)	ទទឹង (ម)	និយាមកា				ប្រភេទកម្រាល	ប្រភេទថ្នាំ	ប្រភេទថវិកា	អនុវត្តដោយ	ឆ្នាំជួសជុល	សំណង់សិល្បកម្ម	
						ចំណុចដើមផ្លូវ		ចំណុចចុងផ្លូវ							លូ	ស្ពាន
						x	y	x	y							
22	414	រាជមន្ទីរ	ភូមិរាជមន្ទីរ, ភូមិត្រពាំងត្រាវ	3,300	4	598479	1204814	601072	1205515	ខ្សាច់ភ្នំ	4	ថវិកាជាតិ	គម្រោង/កម្មវិធី	2007	3	0
23	415	ថ្មី	ភូមិថ្មី	1,200	3	599996	1202596	599989	1203709	ដីស	4	សប្បុរសជន	សប្បុរសជន	2001	1	0
24	416	ថ្មី	ភូមិជប់ត្រឹង, ភូមិព្រៃវែរ	5,400	5	599732	1202548	601633	1199052	ដីស	4	សប្បុរសជន	សប្បុរសជន	1997	3	0
25	417	ញូវ	ភូមិស្វាយអាណាត	804	4	602426	1206991	602808	1207423	ដីស	4	ថវិកាជាតិ	ឃុំ	2008	1	0
26	418	រាជមន្ទីរ	វត្តទួលព្រៃក្តី	826	3	597191	1208138	596375	1208107	ដីស	4	ថវិកាជាតិ	ឃុំ	2008	1	0
27	419	រាជមន្ទីរ	ភូមិត្រពាំងថ្មា, ភូមិព្រៃត្រុម	2,100	4	597298	1210573	599301	1210992	ដីស	4	ថវិកាជាតិ	ឃុំ	2007	3	0
28	420	ព្រះពន្លា	ភូមិអង្គកូច, ភូមិត្រពាំងលាច	1,300	3	595853	1215898	597101	1215497	ដីស	4	ថវិកាជាតិ	ឃុំ	2015	5	0
29	421	ព្រៃធំ	វត្តមហាវន្ត	2,200	4	598265	1212911	596167	1212507	ខ្សាច់ភ្នំ	4	ថវិកាជាតិ	ឃុំ	2016	2	0
30	422	ញូវ	វត្តទិបកាវាម	970	4	599244	1211294	600208	1211377	ដីស	3	ថវិកាជាតិ	ឃុំ	2006	2	0
31	423	ញូវ	ឫស្សីអម, ញូវ	1,800	4	600318	1211209	599625	1210069	ដីស	3	ថវិកាជាតិ	ឃុំ	2014	1	0
32	424	ញូវ	វត្តញូវ	1,900	4	601987	1209025	600106	1208793	ខ្សាច់ភ្នំ	4	ថវិកាជាតិ	ឃុំ	2015	1	0
33	425	ស្វាយតឿ	ភូមិសាមគ្គី, ភូមិទាហានក្រោម	3,200	4	596862	1222033	593867	1221033	ខ្សាច់ភ្នំ	4	ថវិកាជាតិ	ឃុំ	2010	3	0
34	426	ព្រះពន្លា	វត្តព្រះពន្លា, ភូមិព្រះពន្លា	2,100	4	594999	1216911	592987	1217027	ខ្សាច់ភ្នំ	4	ថវិកាជាតិ	ឃុំ	2010	3	0
35	427	ស្វាយតឿ	ភូមិទាហានក្រោម, វត្តសាមគ្គី	3,200	4	593479	1222160	596693	1222142	ខ្សាច់ភ្នំ	4	ថវិកាជាតិ	ឃុំ	2015	1	0
36	428	ស្វាយតឿ	ភូមិសាមគ្គី, ភូមិទាហានលើ	2,000	4	595773	1222724	595755	1220697	ខ្សាច់ភ្នំ	4	ថវិកាជាតិ	ឃុំ	2016	2	0
37	429	ស្វាយតាយាន	ភូមិដើមពោធិ, ភូមិស្វាយតាយាន	988	3	603835	1219119	604774	1219411	ដីស	4	សប្បុរសជន	កណ្តុះកម្មា ករអភិវឌ្ឍន៍ ភូមិ	2009	1	0
38	430	ស្វាយតាយាន	ភូមិពោធិថ្មី, វត្តជ័យមុនី	1,300	4	604137	1216677	602937	1216442	ខ្សាច់ភ្នំ	4	ថវិកាជាតិ	ឃុំ	2009	2	0
39	431	ស្វាយតាយាន	ភូមិព្រៃស្ងៀង	2,400	4	605644	1217669	607247	1219487	ខ្សាច់ភ្នំ	4	ថវិកាជាតិ	ឃុំ	2016	2	0
40	432	ស្វាយតាយាន	ព្រៃស្ងៀង	1,100	4	606853	1219038	607995	1219057	ខ្សាច់ភ្នំ	4	ថវិកាជាតិ	ឃុំ	2015	2	0
41	433	ស្វាយតាយាន	វត្តសាមគ្គីមុនីសាគរ	1,600	4	607838	1217824	608098	1219338	ខ្សាច់ភ្នំ	4	ថវិកាជាតិ	ឃុំ	2017	1	0
42	434	ស្វាយតាយាន	សេកជ្រៃ, ព្រៃធ្លក	5,400	4	608630	1217757	606104	1215210	ដីស	4	ថវិកាជាតិ	ឃុំ	2004	5	0
43	435	ស្វាយតាយាន	ព្រៃប្រើស, ព្រៃផ្លូវ	2,400	4	608354	1215108	608906	1212784	ដីស	4	ថវិកាជាតិ	ឃុំ	2003	1	0



ល.រ	លេខយោង	ឃុំ/សង្កាត់	ឈ្មោះផ្លូវ	ប្រវែង(ម)	ទទឹង (ម)	និយាមកា				ប្រភេទកម្រាល	ប្រភេទថ្នាំ	ប្រភេទថវិកា	អនុវត្តដោយ	ឆ្នាំជួសជុល	សំណង់សិល្បកម្ម	
						ចំណុចដើមផ្លូវ		ចំណុចចុងផ្លូវ							លូ	ស្ពាន
						x	y	x	y							
44	436	ស្វាយតាយាន	សេកព្រី, រាមដោ	2,900	4	608730	1215931	611456	1216186	ខ្សាច់ភ្នំ	3	ថវិកាជាតិ	ឃុំ	2013	1	0
45	437	សំឡី	ភូមិសំឡីខាងត្បូង	1,800	4	611679	1209223	609993	1208776	ខ្សាច់ភ្នំ	4	ថវិកាជាតិ	ឃុំ	2016	1	0
46	438	សំឡី	ភូមិសំឡី	2,100	4	611436	1210621	609341	1210354	ខ្សាច់ភ្នំ	4	ថវិកាជាតិ	ឃុំ	2015	2	0
47	439	សំឡី	សំឡី	2,100	4	611425	1210864	613250	1211177	ខ្សាច់ភ្នំ	4	ថវិកាជាតិ	ឃុំ	2016	2	0
48	440	សំឡី	សំឡីខាងជើង , បញ្ចា	7,610	4	611541	1211294	611081	1218364	ខ្សាច់ភ្នំ	3	ថវិកាជាតិ	ឃុំ	2007	5	0
49	441	ស្វាយតាយាន	ស្វាយតាយាន, ព្រៃស្ងៀង	1,200	4	604709	1219989	605905	1219983	ខ្សាច់ភ្នំ	4	ថវិកាជាតិ	ឃុំ	2015	1	0
50	442	ស្វាយតាយាន	ពោធិច្រី, ព្រៃ ស្ងៀង	3,100	4	603834	1218942	606860	1219045	ខ្សាច់ភ្នំ	4	ថវិកាជាតិ	ឃុំ	2016	3	0
51	443	ត្នោត	វត្តពោធិម្លូ, ព្រៃ ល្បោះ	3,600	4	612920	1204550	613340	1201080	ខ្សាច់ភ្នំ	4	ថវិកាជាតិ	ឃុំ	2010	0	0
52	444	ត្នោត	ភូមិខាងលិចវត្ត	1,000	4	614503	1205201	615030	1204763	ខ្សាច់ភ្នំ	4	ថវិកាជាតិ	ឃុំ	2015	1	0
53	445	ខ្សែត្រ	ព្រៃសង្កែ, ច្រី	3,210	4	605981	1207959	606325	1204974	ខ្សាច់ភ្នំ	4	ថវិកាជាតិ	ឃុំ	2001	4	0
54	446	ខ្សែត្រ	ច្រី, ស្រម៉	2,500	4	606073	1205867	604547	1207247	ខ្សាច់ភ្នំ	4	ថវិកាជាតិ	ឃុំ	2001	1	0
55	447	ខ្សែត្រ	ភូមិត្រពាំងស្ងាច់	1,400	4	602920	1212909	604288	1212876	ខ្សាច់ភ្នំ	4	ថវិកាជាតិ	ឃុំ	2016	1	0
56	658	ព្រៃធំ	ភូមិស្វាយកន្ត្រៃ	2,700	4	593965	1212742	596704	1212717	ដីស	4	ថវិកាជាតិ	ឃុំ	2015	3	0
57	659	ព្រះពន្លា	ភូមិត្រពាំងរុន- ភូមិត្រពាំងលាជ	1,600	5	597010	1216482	598634	1216641	ដីស	3	ថវិកាជាតិ	ឃុំ	2015	2	0
58	660	ព្រៃធំ	ភូមិព្រះបាត់ករ- ត្រពាំងឆ្នួញ	1,300	5	598469	1212330	599729	1212697	ដីស	3	ថវិកាជាតិ	ឃុំ	2015	2	0
59	661	ច្រី	ភូមិអូរ ភូមិជប់ ព្រីង	1,800	4	601423	1201558	599714	1201184	ដីស	4	ថវិកាជាតិ	ឃុំ	2014	5	1
60	662	ច្រី	ភូមិព្រៃវែរ	1,600	4	600618	1202664	600016	1203642	ខ្សាច់ភ្នំ	4	ថវិកាជាតិ	ឃុំ	2015	1	0
61	663	ច្រី	វត្តសន្សំកុសល	1,400	4	598526	1203230	598301	1202256	ដីស	4	ថវិកាជាតិ	ឃុំ	2014	1	0
				សរុប		287,388									284	14

ក្រាហ្វិកប្រភេទកម្រាល និងប្រវែងផ្លូវជនបទស្រុកកំពង់រោង







# ២០០៣-ស្រុកកំដូល



**តារាងលទ្ធផលសារពើភ័ណ្ណផ្លូវថ្នល់ ២០១០-២០២០ ត្រូវកែសម្រួល**

ល.រ	លេខយោង	ឃុំ/សង្កាត់	ឈ្មោះផ្លូវ	ប្រវែង(ម)	ទទឹង(ម)	និយាមកា				ប្រភេទកម្រាល	ប្រភេទ	ប្រភពថវិកា	អនុវត្តដោយ	ឆ្នាំជួសជុល	សំណង់សិល្បកម្ម	
						ចំណុចដើមផ្លូវ		ចំណុចចុងផ្លូវ							លូ	ស្ពាន
						x	y	x	y							
1	086	ចក	ព្រៃកៀវ-កំពង់អំពិល	25,000	6	589240	1236220	590420	1248363	កៅស៊ូ ១ ជាន់	1	ថវិកាជាតិ	វិស្វកម្ម	2007	38	4
2	087	ចក	ផ្សារចក-ពងទឹក	9,700	6	589759	1233979	596854	1238660	ខ្សាច់ភ្នំ	1	ថវិកាជាតិ	មន្ទីរអភិវឌ្ឍន៍ជនបទ	2009	8	1
3	088	ពងទឹក	ពងទឹក-បុស្សស្វាយ	5,210	4	595250	1237170	594009	1242237	ខ្សាច់ភ្នំ	3	ថវិកាជាតិ	ឃុំ	2008	5	0
4	089	បុសមន	កក់-បុសមន	10,440	4.5	596134	1242385	597970	1232225	ខ្សាច់ភ្នំ	1	ថវិកាជាតិ	ឃុំ	2008	10	0
5	090	ចក	កំពង់ចក-នាងចាន់	10,140	4	589703	1234170	586731	1242762	ខ្សាច់ភ្នំ	3	ថវិកាជាតិ	ឃុំ	2007	7	0
6	091	ជ្រុងពពេល	ត្រពាំងក្រែតជួនសរ	11,120	4	589877	1243073	579108	1241048	ខ្សាច់ភ្នំ	3	ថវិកាជាតិ	ឃុំ	2008	7	0
7	092	ម៊ិនជ័យ	វត្តទួលប្រស្រី-ក្រូច	9,110	4	580950	1243372	589902	1244557	ខ្សាច់ភ្នំ	3	ថវិកាជាតិ	ឃុំ	2008	8	0
8	093	កំពង់អំពិល	កំពង់អំពិល-តាកុត	6,840	4	590102	1246045	585118	1248770	ខ្សាច់ភ្នំ	3	ថវិកាជាតិ	ឃុំ	2009	9	0
9	094	កំពង់អំពិល	ថ្នាធុង-បុសមន	11,610	4	590367	1247087	598588	1243176	ខ្សាច់ភ្នំ	1	ថវិកាជាតិ	ឃុំ	2011	4	0
10	095	ពងទឹក	សេកយ៉ំ-បាត់ថង់	5,590	4	597283	1237278	601567	1235959	ខ្សាច់ភ្នំ	3	ថវិកាជាតិ	ឃុំ	2017	3	0
11	096	ម៊ិនជ័យ	វត្តជ័យមុនីត្រពាំងក្តោល	6,030	4	582152	1240032	583412	1243741	ដីស	4	ថវិកាជាតិ	ឃុំ	2008	4	0
12	137	ចក	ផ្សារចក-ជីកូ	33,400	5	589946	1233373	610336	1220359	ខ្សាច់ភ្នំ	1	ថវិកាជាតិ	មន្ទីរអភិវឌ្ឍន៍ជនបទ	2008	48	7
13	148	ពងទឹក	ត្រពាំងផ្កាវ-ព្រំដែនវៀតណាម	4,250	4	596802	1238809	600536	1240368	ក្រួសក្រហម	4	សប្បុរសជន	សប្បុរសជន	2009	2	0
14	209	កំពង់ចក	ភូមិលក្ខណៈភូមិចំបក់កោង	1,560	4	592030	1234556	592005	1233008	ខ្សាច់ភ្នំ	3	ថវិកាជាតិ	សង្កាត់	2010	3	0
15	210	កំពង់ចក	ភូមិលក្ខណៈភូមិទួលអំពិល	2,470	4	593266	1234843	593699	1232557	ដីស	3	ថវិកាជាតិ	ឃុំ	2003	3	0
16	211	កំពង់ចក	ភូមិលក្ខណៈភូមិតាយន់	4,210	5	593536	1234927	597490	1236188	ខ្សាច់ភ្នំ	3	ថវិកាជាតិ	ឃុំ	2009	3	0
17	212	ពងទឹក	ភូមិតាយន់-ភូមិត្រពាំងថ្ងៃ	3,250	4	594606	1235188	597630	1235165	ខ្សាច់ភ្នំ	4	ថវិកាជាតិ	ឃុំ	2010	5	0
18	213	កំពង់ចក	វត្តលក្ខណៈភូមិតាប៉ោង	7,180	4	593098	1234806	591225	1241431	ខ្សាច់ភ្នំ	1	ថវិកាជាតិ	ឃុំ	2005	17	3
19	214	សង្កែ	ភូមិតាណែង-ភូមិតាប៉ោង	2,090	4	589746	1239638	591771	1239810	ខ្សាច់ភ្នំ	4	ថវិកាជាតិ	ឃុំ	2011	2	0

ល.រ	លេខយោង	ឃុំ/សង្កាត់	ឈ្មោះផ្លូវ	ប្រវែង(ម)	ទទឹង (ម)	និយាមកា				ប្រភេទកម្រាល	ប្រភេទថ្នាំ	ប្រភេទថវិកា	អនុវត្តដោយ	ឆ្នាំជួសជុល	សំណង់សិល្បកម្ម	
						ចំណុចដើមផ្លូវ		ចំណុចចុងផ្លូវ							លូ	ស្ពាន
						x	y	x	y							
20	215	កំពង់ចករ	ភូមិលក្ខណៈ-ភូមិព្រៃតាវ	4,540	4	592838	1234744	589240	1236035	ខ្សាច់ភ្នំ	4	ថវិកាជាតិ	ឃុំ	2004	8	1
21	216	សង្កែ	ភូមិតារណែង-ភូមិទួលចំបក់	2,050	4	589433	1238123	591428	1238294	ដីស	3	ថវិកាជាតិ	ឃុំ	2008	2	0
22	217	សង្កែ	ភូមិតារណែង-ភូមិទួលកែវ	6,510	4	589677	1239498	595631	1237593	ដីស	3	ថវិកាជាតិ	ឃុំ	2006	1	1
23	218	ពងទឹក	ភូមិសេកយ៉ំ	1,630	4	599051	1237498	599065	1239108	ខ្សាច់ភ្នំ	4	ថវិកាជាតិ	ឃុំ	2014	3	0
24	219	ពងទឹក	ភូមិត្រពាំងធ្នាវ	4,030	4	596998	1238311	600776	1238972	ដីស	4	ថវិកាជាតិ	ឃុំ	2015	3	0
25	220	បុសមន	វត្តបុសមន	989	4	596237	1240553	597205	1240581	ដីស	4	ថវិកាជាតិ	ឃុំ	2007	0	0
26	221	បុសមន	ភូមិវាល-ភូមិសេកយ៉ំ	4,400	4	599089	1243469	599059	1239105	ដីស	4	ថវិកាជាតិ	ឃុំ	2012	2	0
27	222	ជ្រុងពពេល	ភូមិតារណែង វត្តភូមិក្រូច	3,340	4	591228	1241446	590542	1244653	ខ្សាច់ភ្នំ	3	ថវិកាជាតិ	ឃុំ	2010	14	0
28	223	ជ្រុងពពេល	វត្តភូមិក្រូច ភូមិចំណាត់ត្រាច	3,260	4	589907	1244563	593110	1245035	ខ្សាច់ភ្នំ	3	ថវិកាជាតិ	ឃុំ	2010	5	1
29	224	ថ្មាធ្នង់	ភូមិចំណាត់ត្រាច ភូមិត្រពាំងថ្ម	2,540	4	593108	1245004	595565	1245366	ខ្សាច់ភ្នំ	4	ថវិកាជាតិ	ឃុំ	2008	5	0
30	225	ថ្មាធ្នង់	ភូមិត្រពាំងថ្ម-ភូមិព្រៃកពក	3,170	3	595713	1244544	598688	1245302	ដីស	4	ថវិកាជាតិ	ឃុំ	2016	2	1
31	226	បុសមន	ភូមិបុស្សឆ្នាំង-ភូមិត្រពាំងថ្ម	4,150	4	596130	1242399	595398	1246446	ខ្សាច់ភ្នំ	1	ថវិកាជាតិ	ឃុំ	2006	7	0
32	227	ថ្មាធ្នង់	វត្តថ្មាធ្នង់- វត្តបុស្សឆ្នាំង	3,200	4	594821	1245256	595257	1242307	ខ្សាច់ភ្នំ	3	ថវិកាជាតិ	ឃុំ	2007	8	0
33	228	បុសមន	ឃុំបុសមន-ភូមិបុសមនលើ	1,560	3	594735	1240349	596184	1240753	ដីស	4	ថវិកាជាតិ	ឃុំ	2008	1	0
34	229	ពងទឹក	ភូមិទួលតាកែវ	1,030	4	595149	1238302	596167	1238423	ខ្សាច់ភ្នំ	4	ថវិកាជាតិ	ឃុំ	2008	3	0
35	230	បុសមន	វត្តស្រម៉-ភូមិថ្មា	6,800	4	592037	1242124	594229	1248183	ដីស	1	ថវិកាជាតិ	ឃុំ	2007	13	1
36	231	ថ្មាធ្នង់	ភូមិថ្មាភូមិត្រពាំងដំរី	4,110	4	594328	1248131	590434	1248365	ដីស	3	ថវិកាជាតិ	ឃុំ	2010	5	1
37	232	ថ្មាធ្នង់	ភូមិថ្មា វត្តថ្មា	726	4	592227	1247932	592160	1247264	ដីស	4	ថវិកាជាតិ	ឃុំ	2010	2	0
38	233	កំពង់អំពិល	ភូមិត្រពាំងដំរី-ភូមិក្រូច	3,510	3	590458	1247732	591464	1244839	ដីស	4	ថវិកាជាតិ	ឃុំ	2011	10	0
39	234	សង្កែ	ភូមិទួលសាលាសាលាស្រុក	816	4	590063	1240935	590871	1241038	ដីស	4	ថវិកាជាតិ	ឃុំ	2013	2	0
40	235	កំពង់ចករ	វិស្វ- ភូមិរោងដំរី	2,880	4	589745	1233972	587177	1232928	ខ្សាច់ភ្នំ	3	ថវិកាជាតិ	ឃុំ	2014	2	2
41	236	ស្វាយចេក	ភូមិរោងដំរី	846	3	587013	1233057	586446	1232611	ដីស	4	ថវិកាជាតិ	ឃុំ	2014	1	0
42	237	កំពង់ចករ	ភូមិចក- ភូមិបាក្រុង	3,130	3	588632	1234753	585709	1234543	ខ្សាច់ភ្នំ	3	ថវិកាជាតិ	ឃុំ	2017	5	0



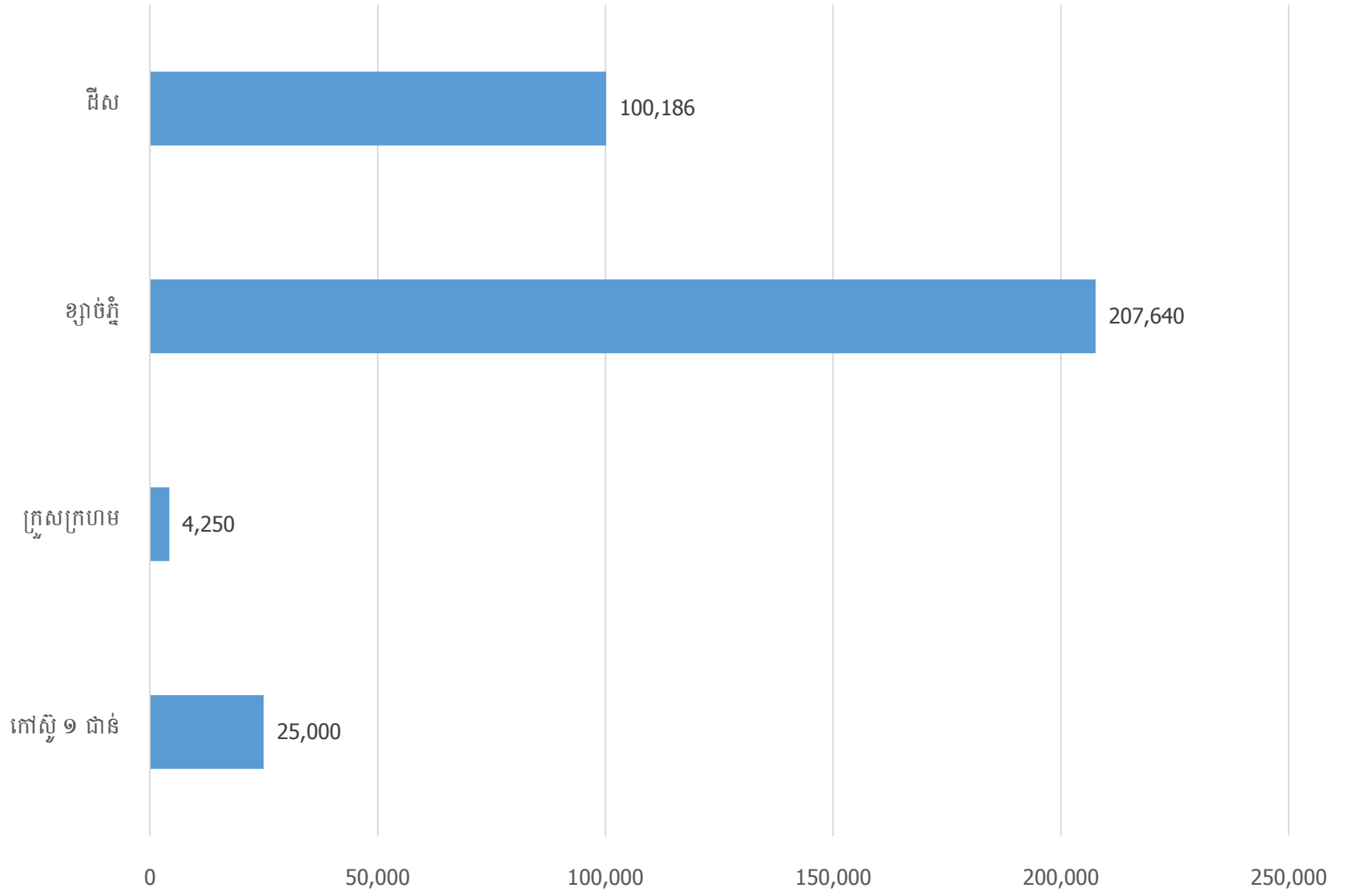
ល.រ	លេខយោង	ឃុំ/សង្កាត់	ឈ្មោះផ្លូវ	ប្រវែង(ម)	ទទឹង (ម)	និយាមកា				ប្រភេទកម្រាល	ប្រភេទថ្នាំ	ប្រភេទថវិកា	អនុវត្តដោយ	ឆ្នាំជួសជុល	សំណង់សិល្បកម្ម	
						ចំណុចដើមផ្លូវ		ចំណុចចុងផ្លូវ							លូ	ស្ពាន
						x	y	x	y							
43	238	ស្វាយចេក	ភូមិបាក្រុង ភូមិអូសំដី	3,260	4	585704	1234541	582567	1234029	ខ្សាច់ភ្នំ	2	ថវិកាជាតិ	ឃុំ	2009	3	1
44	239	ស្វាយចេក	វត្តពោធិសិរី	1,800	4	585224	1236519	583593	1236274	ដីស	4	ថវិកាជាតិ	ឃុំ	2011	1	0
45	240	ស្វាយចេក	វត្តពោធិសិរី-ភូមិថ្មី	929	3	584345	1236415	584385	1237326	ដីស	4	ថវិកាជាតិ	ឃុំ	2011	1	0
46	241	ស្វាយចេក	ភូមិស្វាយចេក អង្គពក	4,730	4	585983	1236386	584666	1240821	ខ្សាច់ភ្នំ	3	ថវិកាជាតិ	ឃុំ	2010	7	0
47	242	ស្វាយចេក	ភូមិស្វាយចេក - ភូមិបាក្រុង	1,840	4	585987	1236377	586299	1234597	ខ្សាច់ភ្នំ	4	ថវិកាជាតិ	ឃុំ	2011	2	0
48	243	កំពង់ចក់	ភូមិព្រៃតាវ - វត្តស្វាយចេកថ្មី	3,010	4	589261	1235807	586852	1236354	ដីស	3	ថវិកាជាតិ	ឃុំ	2002	5	0
49	244	សង្កែ	ភូមិគោកស្រម៉ - ភូមិតាណែង	3,080	3	589375	1237804	587898	1238723	ខ្សាច់ភ្នំ	3	ថវិកាជាតិ	ឃុំ	2017	3	0
50	245	សង្កែ	ភូមិតាណែង ភូមិស្វាយរំពា	2,680	4	589464	1239025	586867	1238561	ខ្សាច់ភ្នំ	4	ថវិកាជាតិ	ឃុំ	2008	4	0
51	246	សង្កែ	ភូមិពោធិ-វត្តក្តី កណ្តាល	6,570	4	589887	1239900	583747	1238083	ដីស	1	ថវិកាជាតិ	ឃុំ	2009	9	0
52	247	ស្វាយចេក	ភូមិកណ្តាល ភូមិពពួល	1,330	3	583997	1237798	585294	1237927	ដីស	3	ថវិកាជាតិ	ឃុំ	2010	2	0
53	248	សង្កែ	ភូមិតាណែង - ភូមិត្រពាំងក្តោល	6,830	4	589666	1239499	583796	1242039	ខ្សាច់ភ្នំ	3	ថវិកាជាតិ	ឃុំ	2015	3	0
54	249	ជ្រុងពពេល	ភូមិទួលទ្រា វត្តទួលសាលា	5,360	4	589969	1241458	584664	1240824	ខ្សាច់ភ្នំ	3	ថវិកាជាតិ	ឃុំ	2006	4	0
55	250	ជ្រុងពពេល	ភូមិទួលទ្រា	2,070	2	587735	1241065	587739	1242909	ដីស	4	ថវិកាជាតិ	ឃុំ	2008	3	0
56	251	ជ្រុងពពេល	ភូមិទួលទ្រា - ភូមិត្រពាំងក្រែក	3,150	3	589279	1241372	588447	1244380	ដីស	4	ថវិកាជាតិ	ឃុំ	2008	7	0
57	252	ជ្រុងពពេល	ភូមិទួលសាលា វត្តទួលច្រេស	3,270	4	587143	1242831	586349	1245942	ខ្សាច់ភ្នំ	3	ថវិកាជាតិ	ឃុំ	2017	5	0
58	253	កំពង់អំពិល	ភូមិតាសក់	1,260	3	588990	1245915	588740	1247138	ដីស	4	ថវិកាជាតិ	ឃុំ	2009	2	0
59	254	កំពង់អំពិល	ភូមិតាសក់- ភូមិព្រះអង្គកែវ	1,650	2	588083	1245851	588611	1244403	ដីស	3	ថវិកាជាតិ	ឃុំ	2009	2	0
60	255	កំពង់អំពិល	ភូមិស្វាយរំលំ	1,590	3	588232	1245225	586755	1244712	ដីស	4	ថវិកាជាតិ	ឃុំ	2009	1	0
61	256	កំពង់អំពិល	ភូមិតាសក់- វត្តកំពង់អំពិល	2,120	3	588054	1245859	587675	1247928	ដីស	4	ថវិកាជាតិ	ឃុំ	2009	4	0
62	257	កំពង់អំពិល	ភូមិត្រពាំងដំរី- ភូមិត្រពាំងពួន	6,020	4	590355	1247082	584445	1246322	ខ្សាច់ភ្នំ	1	ថវិកាជាតិ	ឃុំ	2008	7	1
63	258	ធ្មា	វត្តពង្រ	1,780	4	581120	1246398	579383	1246063	ខ្សាច់ភ្នំ	4	ថវិកាជាតិ	ឃុំ	2010	1	0
64	259	ធ្មា	វត្តធ្មា ភូមិបន្ទា ស្ពឺត	1,380	4	581896	1246534	581587	1247858	ដីស	3	ថវិកាជាតិ	ឃុំ	2009	2	0

ល.រ	លេខយោង	ឃុំ/សង្កាត់	ឈ្មោះផ្លូវ	ប្រវែង(ម)	ទទឹង (ម)	និយាមកា				ប្រភេទកម្រាល	ប្រភេទថ្នាំ	ប្រភេទថវិកា	អនុវត្តដោយ	ឆ្នាំជួសជុល	សំណង់សិល្បកម្ម	
						ចំណុចដើមផ្លូវ		ចំណុចចុងផ្លូវ							លូ	ស្ពាន
						x	y	x	y							
65	260	ធ្មា	ភូមិធ្មា-វត្តទួល ប្រស្រី	3,240	4	582137	1246592	583496	1243761	ខ្សាច់ភ្នំ	3	ថវិកាជាតិ	ឃុំ	2009	9	0
66	261	ធ្មា	ភូមិត្រពាំងពួន- ភូមិព្រៃ	2,100	4	583344	1246923	582967	1244971	ខ្សាច់ភ្នំ	4	ថវិកាជាតិ	ឃុំ	2008	6	0
67	262	ធ្មា	ភូមិក្រសាំង- ភូមិអូសំដី	1,460	4	580958	1244840	579532	1244577	ដីស	3	ថវិកាជាតិ	ឃុំ	2008	3	0
68	263	សង្កែ	ភូមិស្រម៉	1,550	3	589285	1237344	588260	1237755	ដីស	4	ថវិកាជាតិ	ឃុំ	2009	2	0
69	264	ម៉ឺនជ័យ	ភូមិអំពិល- ភូមិ តាខេង	1,630	3	580371	1241169	581319	1241954	ដីស	4	ថវិកាជាតិ	ឃុំ	2015	3	0
70	265	ម៉ឺនជ័យ	ភូមិអំពិល ភូមិ ចុងព្រៃក	3,100	3	580423	1240972	582042	1238486	ដីស	4	ថវិកាជាតិ	ឃុំ	2015	4	0
71	266	ម៉ឺនជ័យ	ភូមិចុងព្រៃក	810	3	581813	1238994	582419	1239512	ដីស	4	ថវិកាជាតិ	ឃុំ	2015	1	0
72	267	ម៉ឺនជ័យ	ភូមិម៉ឺនជ័យ- ភូមិអំពៅព្រៃ	2,460	3	582210	1239863	580011	1238962	ដីស	3	ថវិកាជាតិ	ឃុំ	2015	2	2
73	664	ពងទឹក	ភូមិត្រពាំងថ្ម- សេកយំ	2,500	4	597546	1235722	599044	1236765	ដីស	4	ថវិកាជាតិ	ឃុំ	2015	2	0
74	665	បុសមន	ភូមិ បុសស្វាយ	1,400	4	595273	1242296	595528	1240984	ដីស	4	ថវិកាជាតិ	ឃុំ	2015	3	0
75	666	បុសមន	ភូមិ បុសម នក្រោម-បុសម នលើ	4,600	4	594499	1240991	599075	1240955	ដីស	4	ថវិកាជាតិ	ឃុំ	2014	5	0
76	715	ពងទឹក	ភូមិតាយន់-វត្ត ទួលកែវ	2,300	4	596655	1236036	596175	1238218	ខ្សាច់ភ្នំ	4	ថវិកាជាតិ	ឃុំ	2016	2	0
77	716	បុសមន	ភូមិថ្មី-វាល	3,000	4	597002	1242523	598432	1244091	ដីស	3	ថវិកាជាតិ	ឃុំ	2013	2	0
78	757	កំពង់ចក	លំក្កជា-ចំបក់ កោង	2,800	4	595240	1233648	592404	1233681	ដីស	3	ថវិកាជាតិ	ឃុំ	2018	2	0
			សរុប	337,076											414	27



ក្រាហ្វិកប្រភេទកម្រាល និងប្រវែងផ្លូវជនបទក្រុងភ្នំពេញ

■ ប្រភេទកម្រាល និងប្រវែងផ្លូវជនបទ (ម)



	កៅស៊ូ ១ ជាន់	ក្រួសក្រហម	ខ្សាច់ភ្នំ	ជីស
■ ប្រភេទកម្រាល និងប្រវែងផ្លូវជនបទ (ម)	25,000	4,250	207,640	100,186





# ២០០៤-ស្រុករមាសបែក

**តារាងលទ្ធផលការពើភ័ណ្ណផ្លូវជនបទ ២០១០-២០២០ ក្រុមការងារសំរោង**

ល.រ	លេខយោង	ឃុំ/សង្កាត់	ឈ្មោះផ្លូវ	ប្រវែង(ម)	ទទឹង(ម)	និយាមកា				ប្រភេទកម្រាល	ប្រភេទ	ប្រភពថវិកា	អនុវត្តដោយ	ឆ្នាំជួសជុល	សំណង់សិល្បកម្ម	
						ចំណុចដើមផ្លូវ		ចំណុចចុងផ្លូវ							លូ	ស្ពាន
						x	y	x	y							
1	027	អំពិល	អំពិល,គគីរ	11,870	6	588117	1266922	595087	1260901	ក្រសួងក្រសួង	1	ថវិកាជាតិ	ឃុំ	2006	10	1
2	028	អំពិល	ភូមិគោសេក កែងភូមិព្រែក	6,550	4	593849	1268320	588694	1269007	ខ្សាច់ភ្នំ	1	ថវិកាជាតិ	ឃុំ	2007	6	0
3	029	ក្របៅ	ក្បាលស្ពានទឹក វិល	25,100	12	583124	1285161	586917	1262223	កៅស៊ូ ២ ជាន់	1	ថវិកាជាតិ	វិស្វកម្ម	2007	36	1
4	030	កំពង់ត្រាច	សាលាស្រុក រមាសហែក	24,200	6	586719	1261658	589044	1252589	ក្រសួងក្រសួង	1	ថវិកាជាតិ	វិស្វកម្ម	2006	31	3
5	031	អណ្តូងពោធិ៍	អណ្តូងពោធិ៍, កំពង់ត្រាច	8,970	4	588351	1255880	584022	1261104	ក្រសួងក្រសួង	1	ថវិកាជាតិ	ឃុំ	2008	7	0
6	032	កំពង់ត្រាច	ខ្នាលោត, ត្រពាំងស្តៅ	9,630	4	581516	1259744	582393	1250198	ក្រសួងក្រសួង	1	ថវិកាជាតិ	ឃុំ	2008	9	0
7	033	មុខដា	មុខដា,តាមិញ	21,700	8	578364	1257618	574320	1275185	កៅស៊ូ ១ ជាន់	1	ថវិកាជាតិ	វិស្វកម្ម	2007	20	4
8	034	អង្គប្រជុំស្រែ	ផ្សារសំរោង, ក្រហមក	11,380	4	589730	1250441	578851	1249626	ក្រសួងក្រសួង	1	ថវិកាជាតិ	ឃុំ	2009	9	2
9	035	ចន្ទី	ផ្សារចន្ទី- អណ្តូងពោធិ៍	11,320	4	579116	1247378	585937	1253593	ខ្សាច់ភ្នំ	1	ថវិកាជាតិ	ឃុំ	2009	10	2
10	036	អណ្តូងពោធិ៍	កាតាជ ដូង	6,700	4	594810	1257499	594810	1257499	ក្រសួងក្រសួង	1	ថវិកាជាតិ	ឃុំ	2006	8	0
11	037	កំពង់ត្រាច	បាត្រាស ដូង	8,710	4	594764	1260387	589627	1253382	ក្រសួងក្រសួង	3	ថវិកាជាតិ	ឃុំ	2008	5	0
12	038	ដូង	ដូង សំរោង	7,880	4	593565	1253501	590202	1249270	ខ្សាច់ភ្នំ	3	ថវិកាជាតិ	ឃុំ	2008	6	0
13	039	ចន្ទី	ចន្ទី ម្រាម	12,470	6	579028	1247731	573460	1255799	ក្រសួងក្រសួង	1	ថវិកាជាតិ	ឃុំ	2008	7	1
14	040	ម្រាម	ម្រាមខាងជើង ក្រញ៉ង	7,310	6	571202	1255391	578283	1256779	ក្រសួងក្រសួង	3	ថវិកាជាតិ	កងវិស្វកម្ម	2018	4	1
15	041	អង្គប្រជុំស្រែ	ភូមិត្រពាំងធំ- ភូមិព្រិច	2,070	3	590805	1252104	592807	1252129	ដីស	3	ថវិកាជាតិ	ឃុំ	2008	3	0
16	042	កំពង់ត្រាច	ភូមិតាខុប-ភូមិ កាតាជ	3,630	3	591695	1260870	592075	1257364	ក្រសួងក្រសួង	3	ថវិកាជាតិ	ឃុំ	2014	4	0
17	043	កំពង់ត្រាច	ភូមិកំពង់ត្រាច ភូមិអារ៉ាក់ស្វាយ	3,810	3	590832	1261004	590821	1257233	ក្រសួងក្រសួង	3	ថវិកាជាតិ	ឃុំ	2014	5	0
18	044	អំពិល	ភូមិអំពិល វត្ត ត្រស់	5,690	4	587381	1267056	586414	1271427	ក្រសួងក្រសួង	3	ថវិកាជាតិ	ឃុំ	2017	4	0
19	045	អំពិល	ភូមិស្រែបូស្សី គគីរ	4,480	4	591114	1267183	593235	1268491	ក្រសួងក្រសួង	3	ថវិកាជាតិ	ឃុំ	2008	5	0
20	046	ត្រស់	ភូមិស្រីអោ ភូមិ ជីកដី	6,430	6	585165	1272823	579439	1275042	ក្រសួងក្រសួង	3	ថវិកាជាតិ	វិស្វកម្ម	2011	4	0
21	047	អណ្តូង ត្របែក	អណ្តូងត្របែក ភូមិកំរង	7,060	6	585168	1272820	579440	1275059	ខ្សាច់ភ្នំ	1	ថវិកាជាតិ	ឃុំ	2010	10	1



ល.រ	លេខយោង	ឃុំ/សង្កាត់	ឈ្មោះផ្លូវ	ប្រវែង(ម)	ទទឹង (ម)	និយាមកា				ប្រភេទកម្រោល	ប្រភេទ	ប្រភពថវិកា	អនុវត្តដោយ	ឆ្នាំជួសជុល	សំណង់សិល្បកម្ម	
						ចំណុចដើមផ្លូវ		ចំណុចចុងផ្លូវ							លូ	ស្ពាន
						x	y	x	y							
22	048	អណ្តូង ត្របែក	ភូមិកំរង ក្រសាំង	3,950	8	576467	1278875	577992	1275268	ក្រសួងក្រសួង	3	ថវិកាជាតិ	ឃុំ	2007	8	1
23	049	ត្រពាំងស្តៅ	ស្វាយទន្ទឹម ត្រពាំងពួន	3,710	4	582392	1250193	583117	1246861	ក្រសួងក្រសួង	4	ថវិកាជាតិ	ឃុំ	2015	1	1
24	050	អណ្តូងពោធិ៍	រាមសេនា - បុស្សតិរ	4,540	4	585629	1255424	588548	1254186	ក្រសួងក្រសួង	4	ថវិកាជាតិ	ឃុំ	2007	5	0
25	051	កំពង់ត្រាច	វត្តត្រពាំងត្រស	2,770	4	586731	1260910	584072	1260558	ក្រសួងក្រសួង	4	ថវិកាជាតិ	ឃុំ	2006	0	1
26	052	មុខដា	សំរោង មុខដា	5,520	4	578312	1255859	578411	1253370	ខ្សាច់ភ្នំ	4	ថវិកាជាតិ	ឃុំ	2008	0	5
27	053	ចន្ទី	ត្រពាំងវ័ន ពោធិ៍ធំ	5,170	4	578727	1251279	573606	1250451	ដីស	4	ថវិកាជាតិ	ឃុំ	2007	2	1
28	054	អណ្តូង ត្របែក	ជីកដី ថ្មី	5,580	5	581774	1280645	580344	1275814	ក្រសួងក្រសួង	4	KfW	គម្រោង/កម្ម វិធី	2002	5	0
29	055	អណ្តូង ត្របែក	ថ្មី ក្រសាំង	2,780	4	580344	1275809	578117	1275107	ក្រសួងក្រសួង	4	ថវិកាជាតិ និង ADB	មន្ទីរអភិវឌ្ឍ ន៍ជនបទ	2013	0	1
30	056	អង្គប្រជុំស្រែ	សំរោង ត្រពាំងធំ	4,210	4	591290	1249405	590941	1253341	ក្រសួងក្រសួង	4	ថវិកាជាតិ	ឃុំ	2008	5	0
31	057	អង្គប្រជុំស្រែ	វត្តត្រពាំងធំ	3,950	4	590155	1253396	590774	1251529	ក្រសួងក្រសួង	4	ថវិកាជាតិ	មន្ទីរអភិវឌ្ឍ ន៍ជនបទ	2009	12	0
32	058	ដូង	ភូមិត្រពាំងថ្មា	3,060	3	592914	1250520	592719	1253488	ដីស	4	ថវិកាជាតិ	ឃុំ	2015	3	0
33	059	ដូង	វត្តកាណាជ ភូមិ ត្រពាំងស្នា	3,950	3	592818	1253494	592674	1257372	ក្រសួងក្រសួង	4	ថវិកាជាតិ	ឃុំ	2016	7	0
34	060	ដូង	ភូមិក្រញូង វត្ត កាណាជ	4,060	4	593649	1260585	592490	1257391	ក្រសួងក្រសួង	4	ថវិកាជាតិ	ឃុំ	2015	4	0
35	061	កំពង់ត្រាច	ភូមិតាខុប	1,400	3	592097	1260809	591503	1259772	ដីស	4	ថវិកាជាតិ	ឃុំ	2015	1	0
36	062	កំពង់ត្រាច	ភូមិកំពង់ត្រាច ភូមិតាខុប	1,780	4	590833	1261013	590396	1262663	ដីស	4	ថវិកាជាតិ	ឃុំ	2008	1	0
37	063	អំពិល	ភូមិតាម៉ៅ ភូមិ ត្រពាំងពពេល	4,640	4	587645	1265240	587234	1267313	ក្រសួងក្រសួង	4	ថវិកាជាតិ	ឃុំ	2008	6	0
38	064	អំពិល	សាលាឃុំអំពិល ភូមិត្រពាំង ពពេល	3,220	4	588110	1266922	584951	1267363	ក្រសួងក្រសួង	4	ថវិកាជាតិ	ឃុំ	2006	3	0
39	065	អំពិល	ភូមិត្រពាំងប្រិយ័	1,810	4	587450	1264490	588392	1263661	ដីស	4	WFP	គម្រោង/កម្ម វិធី	2001	3	0
40	066	កំពង់ត្រាច	ភូមិរមាសហែក	1,970	4	586661	1261382	586756	1260865	ក្រសួងក្រសួង	4	ថវិកាជាតិ	ឃុំ	2007	2	0
41	067	អំពិល	អំពិល ភូមិត្បែង	3,010	4	587140	1263354	590053	1263793	ក្រសួងក្រសួង	4	WFP	គម្រោង/កម្ម វិធី	2001	6	0
42	068	អំពិល	ភូមិត្បែង វត្ត អំពិល	5,620	4	589341	1263849	588633	1266766	ក្រសួងក្រសួង	4	WFP	គម្រោង/កម្ម វិធី	2007	5	1

ល.រ	លេខយោង	ឃុំ/សង្កាត់	ឈ្មោះផ្លូវ	ប្រវែង(ម)	ទទឹង (ម)	និយាមកា				ប្រភេទកម្រោង	ប្រភេទ	ប្រភពថវិកា	អនុវត្តដោយ	ឆ្នាំជួសជុល	សំណង់សិល្បកម្ម	
						ចំណុចដើមផ្លូវ		ចំណុចចុងផ្លូវ							ជុំ	ស្ពាន
						x	y	x	y							
43	069	អំពិល	វត្តរមាសហែក	2,890	4	591948	1267697	589868	1267761	ក្រសួងក្រហម	4	WFP	គម្រោង/កម្មវិធី	2007	3	0
44	070	អំពិល	ភូមិរមាសហែក ភូមិព្រែក	3,660	6	590985	1269100	588688	1269014	ក្រសួងក្រហម	4	WFP	គម្រោង/កម្មវិធី	2001	1	2
45	071	គគីរ	ភូមិតារាំង ភូមិត្រពាំងស្ពាន	5,800	4	595248	1262267	590098	1264139	ក្រសួងក្រហម	4	ថវិកាជាតិ	ឃុំ	2009	4	0
46	072	គគីរ	ភូមិត្រពាំងស្ពាន	2,860	4	593182	1263096	593699	1265776	ដីស	4	WFP	គម្រោង/កម្មវិធី	2001	4	0
47	073	គគីរ	ភូមិត្រពាំងស្ពាន វត្តគគីរ	1,100	4	593911	1265699	594400	1265103	ដីស	4	WFP	គម្រោង/កម្មវិធី	2002	1	0
48	074	គគីរ	វត្តគគីរ ភូមិព្រែក	1,530	4	594332	1265251	595785	1265410	ដីស	4	WFP	គម្រោង/កម្មវិធី	2005	4	0
49	075	គគីរ	ភូមិតារសក ភូមិតារាំង	4,750	4	595535	1266538	596558	1261974	ក្រសួងក្រហម	4	ថវិកាជាតិ	ឃុំ	2016	1	1
50	076	គគីរ	ភូមិតារាំង	2,240	4	596601	1261974	595304	1263773	ដីស	4	ថវិកាជាតិ	ឃុំ	2007	1	0
51	077	គគីរ	ភូមិតារាំង ភូមិព្រែក	1,870	4	595302	1263785	595177	1265613	ដីស	4	WFP	គម្រោង/កម្មវិធី	2001	1	0
52	078	គគីរ	ភូមិតារាំង ១	3,520	4	598253	1264187	594752	1264595	ដីស	4	ថវិកាជាតិ	ឃុំ	2006	2	0
53	079	គគីរ	វត្តគគីរ	1,400	4	593527	1264387	594301	1265249	ដីស	4	WFP	គម្រោង/កម្មវិធី	2002	1	0
54	080	គគីរ	ភូមិព្រែក ភូមិតារាំង	2,260	4	595627	1265396	595873	1263195	ដីស	4	WFP	គម្រោង/កម្មវិធី	2008	2	0
55	081	គគីរ	ភូមិគគីរ ភូមិតារសក	5,490	4	594015	1265663	595286	1267637	ក្រសួងក្រហម	4	ថវិកាជាតិ	ឃុំ	2009	5	1
56	082	គគីរ	ភូមិតារសក	1,050	4	594762	1268397	594165	1267815	ដីស	4	WFP	គម្រោង/កម្មវិធី	2004	2	0
57	083	អំពិល	ភូមិព្រែក ភូមិត្រពាំងពិកា	2,640	4	588667	1269031	586065	1268699	ដីស	4	WFP	គម្រោង/កម្មវិធី	1997	6	0
58	084	អណ្តូងត្របែក	ភូមិជីកដី ភូមិអណ្តូងត្របែក	7,800	6	581968	1277203	587844	1282302	ក្រសួងក្រហម	4	WFP	គម្រោង/កម្មវិធី	2002	6	0
59	085	អណ្តូងត្របែក	វត្តអណ្តូងត្របែក	2,630	4	586066	1280772	583443	1280491	ដីស	4	WFP	គម្រោង/កម្មវិធី	2007	3	0
60	268	អណ្តូងត្របែក	ភូមិកំរង- ភូមិទួល	3,700	4	577748	1276218	578247	1278712	ក្រសួងក្រហម	4	ថវិកាជាតិ	ឃុំ	2007	7	1
61	269	អណ្តូងត្របែក	ភូមិជីកដី ភូមិបុស្សចេក	3,500	4	581563	1280557	581778	1277039	ដីស	4	WFP	មន្ទីរអភិវឌ្ឍន៍ជនបទ	2007	4	0
62	270	អណ្តូងត្របែក	វត្តជីកដី ភូមិត្រពាំងស្ពាន	6,500	5	581875	1278772	583313	1273954	ខ្សាច់ភ្នំ	3	WFP	មន្ទីរអភិវឌ្ឍន៍ជនបទ	2007	4	0

ល.រ	លេខយោង	ឃុំ/សង្កាត់	ឈ្មោះផ្លូវ	ប្រវែង(ម)	ទទឹង (ម)	និយាមកា				ប្រភេទកម្រាល	ប្រភេទ	ប្រភពថវិកា	អនុវត្តដោយ	ឆ្នាំជួសជុល	សំណង់សិល្បកម្ម	
						ចំណុចដើមផ្លូវ		ចំណុចចុងផ្លូវ							លូ	ស្ពាន
						x	y	x	y							
63	271	អណ្តូង ត្របែក	អនុវិទ្យាល័យជី កដី	1,300	4	581894	1278459	582079	1277298	ដីស	4	WFP	មន្ទីរអភិវឌ្ឍ ន័យជនបទ	2008	0	0
64	272	អណ្តូង ត្របែក	ភូមិអណ្តូង ត្របែក ភូមិស្រី អោ	8,600	4	584699	1279592	586591	1272920	ខ្សាច់ភ្នំ	3	WFP	មន្ទីរអភិវឌ្ឍ ន័យជនបទ	2006	11	0
65	273	ត្រស់	ភូមិស្រីអោ វត្ត មុនីព្រឹក្សា	2,200	4	586293	1272783	586982	1270834	ដីស	4	WFP	មន្ទីរអភិវឌ្ឍ ន័យជនបទ	2008	2	0
66	274	ត្រស់	ភូមិប្រាក់ទាប ភូមិបឹង	4,600	4	589816	1269830	589571	1274291	ក្រួសក្រហម	4	WFP	មន្ទីរអភិវឌ្ឍ ន័យជនបទ	2001	3	0
67	275	ត្រស់	ភូមិបឹង ភូមិ ពពួល	3,800	4	589693	1274347	586423	1275192	ដីស	4	WFP	មន្ទីរអភិវឌ្ឍ ន័យជនបទ	2007	13	0
68	276	ត្រស់	ភូមិបឹង-ភូមិ តាសួស	2,300	4	589034	1274042	590777	1274853	ដីស	4	ថវិកាជាតិ	មន្ទីរអភិវឌ្ឍ ន័យជនបទ	2004	8	0
69	277	ត្រស់	ភូមិបឹង	2,100	4	589906	1274115	591964	1274235	ដីស	4	WFP	មន្ទីរអភិវឌ្ឍ ន័យជនបទ	2004	2	0
70	278	ត្រស់	វត្តតាសួស	3,100	4	591297	1275096	589707	1277745	ដីស	4	WFP	មន្ទីរអភិវឌ្ឍ ន័យជនបទ	2006	1	0
71	279	ត្រស់	វត្តតាសួស- វត្ត ត្រស់	9,200	4	591297	1275089	594810	1268384	ក្រួសក្រហម	1	WFP	មន្ទីរអភិវឌ្ឍ ន័យជនបទ	2001	5	1
72	280	ត្រស់	ភូមិតាសេក វត្ត ត្រស់	3,300	4	593295	1268427	594600	1271235	ដីស	3	WFP	មន្ទីរអភិវឌ្ឍ ន័យជនបទ	2003	1	0
73	281	ជ្រៃធំ	វត្តជ្រៃធំ-ភូមិ រមៀត	4,700	4	579651	1261423	580056	1256760	ខ្សាច់ភ្នំ	3	ថវិកាជាតិ	ឃុំ	2010	8	0
74	282	កំពង់ត្រាច	ភូមិឈើភ្លើង - ផ្សារស្រះ	4,800	6	582800	1260770	578147	1261279	ក្រួសក្រហម	1	សប្បុរសជន	សប្បុរសជន	2000	7	2
75	283	ជ្រៃធំ	វត្តជ្រៃធំ ភូមិ ព្រៃម្តង	4,300	4	579654	1261426	579380	1265657	ក្រួសក្រហម	4	ថវិកាជាតិ	ឃុំ	2009	6	0
76	284	ជ្រៃធំ	ភូមិអន្សោង- វត្តដក់ពរ	3,600	4	578131	1265665	581698	1266065	ក្រួសក្រហម	4	ថវិកាជាតិ	ឃុំ	2008	14	0
77	285	ត្រស់	ភូមិត្រពាំង បន្ទាយ ភូមិមុនី ព្រឹក្សា	2,500	4	586958	1271402	589365	1271881	ដីស	4	WFP	មន្ទីរអភិវឌ្ឍ ន័យជនបទ	2008	4	0



ល.រ	លេខយោង	ឃុំ/សង្កាត់	ឈ្មោះផ្លូវ	ប្រវែង(ម)	ទទឹង (ម)	និយាមកា				ប្រភេទកម្រាល	ប្រភេទថ្នាំ	ប្រភេទថវិកា	អនុវត្តដោយ	ឆ្នាំជួសជុល	សំណង់សិល្បៈ	
						ចំណុចដើមផ្លូវ		ចំណុចចុងផ្លូវ							លូ	ស្ពាន
						x	y	x	y							
78	286	ត្រសក់	ភូមិប្រាក់ទាប វត្តត្រសក់	5,200	4	589385	1271318	594524	1271241	ដីស	4	WFP	មន្ទីរអភិវឌ្ឍន៍ នីមនបទ	2007	3	0
79	287	ត្រសក់	វត្តតាសួស ភូមិ ស្រីអោ	7,800	4	591993	1276316	585486	1272412	ក្រួសក្រហម	4	ថវិកាជាតិ	ឃុំ	2009	11	0
80	288	ត្រសក់	ភូមិស្រីអោ ភូមិ បុស្ស	4,900	4	585487	1272410	582962	1271845	ដីស	4	WFP	វិស្វកម្ម	2006	5	0
81	289	ត្រសក់	ភូមិបុស្ស ព្រែក ដក់ពរ	3,600	4	583404	1270689	581781	1267542	ដីស	3	WFP	មន្ទីរអភិវឌ្ឍន៍ នីមនបទ	2007	1	1
82	290	កំពង់ត្រាច	កំពង់ត្រាច - សំបូរ	11,600	5	585723	1261588	577504	1269189	ក្រួសក្រហម	1	ថវិកាជាតិ	ឃុំ	2008	18	1
83	291	ជ្រៃធំ	ភូមិរមាំងព្រៃត ភូមិដក់ពរ	2,100	6	579595	1267704	579369	1265662	ក្រួសក្រហម	3	WFP	មន្ទីរអភិវឌ្ឍន៍ នីមនបទ	2006	1	0
84	292	ជ្រៃធំ	វត្តដក់ពរ ព្រែក ដក់ពរ	2,500	4	581178	1266005	580962	1268464	ក្រួសក្រហម	4	ថវិកាជាតិ	ឃុំ	2003	1	0
85	293	ជ្រៃធំ	ភូមិដក់ពរ	1,500	5	581229	1266535	582239	1267323	ក្រួសក្រហម	4	ថវិកាជាតិ	ឃុំ	2008	2	0
86	294	ជ្រៃធំ	កែងវត្តដក់ពរ ភូមិត្រពាំងអំពិល	2,100	4	581636	1266129	582668	1267671	ដីស	3	WFP	មន្ទីរអភិវឌ្ឍន៍ នីមនបទ	2006	3	0
87	295	ជ្រៃធំ	ភូមិសន្តោ ភូមិ ខ្ពកត្រាច	4,100	4	581113	1264355	583990	1263844	ក្រួសក្រហម	4	ថវិកាជាតិ	ឃុំ	2010	3	0
88	296	កំពង់ត្រាច	ភូមិខ្ពបត្រាច កំពង់ត្រាច	1,600	4	584656	1262973	585111	1261424	ដីស	4	ថវិកាជាតិ	ឃុំ	2011	1	0
89	297	កំពង់ត្រាច	ភូមិឈើភ្លើង ភូមិចុងព្រែក	2,300	4	582771	1260790	581390	1262320	ក្រួសក្រហម	3	ថវិកាជាតិ	ឃុំ	2009	4	0
90	298	មុខដា	ភូមិខ្នាលោត ភូមិចុងព្រែក	1,700	4	581522	1259756	581302	1261413	ខ្សាច់ភ្នំ	3	ថវិកាជាតិ	ឃុំ	2006	2	0
91	299	ជ្រៃធំ	ភូមិចុងព្រែក - វត្តដក់ពរ	4,800	4	581415	1261382	581262	1266017	ក្រួសក្រហម	4	ថវិកាជាតិ	ឃុំ	2007	9	0
92	300	ជ្រៃធំ	ភូមិថ្មី អន្សោង	1,700	4	579491	1266700	578065	1266082	ដីស	4	WFP	មន្ទីរអភិវឌ្ឍន៍ នីមនបទ	2007	3	0
93	301	ជ្រៃធំ	ភូមិអន្សោង- ភូមិចំការកោះ	7,000	4	578127	1265658	571833	1264232	ខ្សាច់ភ្នំ	3	ថវិកាជាតិ	ឃុំ	2005	16	0
94	302	សម្បត្តិមាន ជ័យ	ភូមិចំការកោះ ម្រាមខាងជើង	8,800	4	571828	1264230	573320	1255795	ខ្សាច់ភ្នំ	3	ថវិកាជាតិ	ឃុំ	2007	16	0
95	303	ជ្រៃធំ	ផ្សារស្រះ វត្ត ព្រៃស្រះ	5,700	6	578140	1261288	575028	1265888	ក្រួសក្រហម	3	ថវិកាជាតិ	ឃុំ	2008	12	0
96	304	សម្បត្តិមាន ជ័យ	ភូមិចំការកោះ ភូមិត្រពាំងបូស្សី	3,200	6	573848	1264962	576145	1266122	ក្រួសក្រហម	4	ថវិកាជាតិ	ឃុំ	2009	12	0

ល.រ	លេខយោង	ឃុំ/សង្កាត់	ឈ្មោះផ្លូវ	ប្រវែង(ម)	ទទឹង (ម)	និយាមកា				ប្រភេទកម្រាល	ប្រភេទ	ប្រភពថវិកា	អនុវត្តដោយ	ឆ្នាំជួសជុល	សំណង់សិល្បកម្ម	
						ចំណុចដើមផ្លូវ		ចំណុចចុងផ្លូវ							លូ	ស្ពាន
						x	y	x	y							
97	305	សម្បត្តិមាន ជ័យ	ភូមិត្រពាំងបូស្សី ភូមិព្រៃតាមូ	1,800	4	576113	1266587	577908	1266936	ដីស	4	WFP	មន្ទីរអភិវឌ្ឍន៍ នីមនបទ	1998	2	0
98	306	សម្បត្តិមាន ជ័យ	ភូមិព្រៃតាមោ - ភូមិលើក	1,700	4	577705	1267802	576003	1267785	ដីស	4	WFP	មន្ទីរអភិវឌ្ឍន៍ នីមនបទ	1999	2	0
99	307	សម្បត្តិមាន ជ័យ	ភូមិលើក	983	4	576011	1267690	575042	1267521	ដីស	4	WFP	មន្ទីរអភិវឌ្ឍន៍ នីមនបទ	2001	2	0
100	308	សម្បត្តិមាន ជ័យ	ទួលជ័យ សំបួរ	3,100	4	575580	1266011	574895	1268985	ដីស	4	ថវិកាជាតិ	មន្ទីរអភិវឌ្ឍន៍ នីមនបទ	2004	12	0
101	309	សំបួរ	ភូមិសំបួរ ភូមិថ្មី	7,700	4	575680	1269063	577792	1273973	ក្រួសក្រហម	3	ថវិកាជាតិ	ឃុំ	2008	15	1
102	310	ក្រសាំង	វត្តតាមិញ ភូមិ ឈូក	5,100	4	574573	1275236	577675	1272254	ខ្សាច់ភ្នំ	4	WFP	មន្ទីរអភិវឌ្ឍន៍ នីមនបទ	1999	11	0
103	311	ក្រសាំង	ភូមិឈូក ភូមិ ស្មាច់	3,200	4	577681	1272475	577099	1275128	ដីស	4	ថវិកាជាតិ	ឃុំ	2009	6	0
104	312	ក្រសាំង	ភូមិព្រៃជៀក ភូមិព្រៃកន្តោត	3,600	4	577639	1271564	577062	1269452	ដីស	3	WFP	មន្ទីរអភិវឌ្ឍន៍ នីមនបទ	2008	5	0
105	313	សំបួរ	វត្តត្បែងរំ	3,700	4	577498	1270192	574034	1270759	ខ្សាច់ភ្នំ	4	ថវិកាជាតិ	ឃុំ	2010	6	0
106	314	សំបួរ	កែងវត្តត្បែងរំ ភូមិថ្មកវាយ	1,600	4	575904	1270842	575943	1272411	ដីស	3	ថវិកាជាតិ	ឃុំ	2010	3	0
107	315	សំបួរ	ភូមិអណ្តូងខ្ពស់ ភូមិតាមិញ	4,800	4	575394	1271239	574090	1275239	ដីស	3	WFP	មន្ទីរអភិវឌ្ឍន៍ នីមនបទ	1999	6	0
108	316	សំបួរ	ភូមិអណ្តូងខ្ពស់ ភូមិវិជ្ជល	1,700	4	572961	1271392	573783	1272241	ដីស	4	WFP	មន្ទីរអភិវឌ្ឍន៍ នីមនបទ	2008	3	0
109	317	សំបួរ	ភូមិអណ្តូងខ្ពស់ ភូមិព្រៃគូ	2,400	5	575329	1271279	573072	1270664	ក្រួសក្រហម	4	WFP	មន្ទីរអភិវឌ្ឍន៍ នីមនបទ	2007	3	0
110	318	សំបួរ	ភូមិព្រៃគូ ភូមិ អណ្តូងខ្ពស់	2,000	4	573054	1270620	573876	1271474	ដីស	4	ថវិកាជាតិ	ឃុំ	2009	2	0
111	319	សំបួរ	ភូមិព្រៃគូ ភូមិ សុភី	1,900	4	573293	1270478	573716	1268720	ដីស	4	WFP	មន្ទីរអភិវឌ្ឍន៍ នីមនបទ	1999	5	0
112	320	សំបួរ	ភូមិសំបួរ ភូមិ ថ្មល់	5,700	4	575676	1269054	576548	1263472	ក្រួសក្រហម	3	WFP	មន្ទីរអភិវឌ្ឍន៍ នីមនបទ	2003	18	0

ល.រ	លេខយោង	ឃុំ/សង្កាត់	ឈ្មោះផ្លូវ	ប្រវែង(ម)	ទទឹង (ម)	និយាមកា				ប្រភេទកម្រាល	ប្រភេទថ្នាំ	ប្រភពថវិកា	អនុវត្តដោយ	ឆ្នាំជួសជុល	សំណង់សិល្បកម្ម	
						ចំណុចដើមផ្លូវ		ចំណុចចុងផ្លូវ							លូ	ស្ពាន
						x	y	x	y							
113	321	ជ្រៃធំ	ភូមិផ្សារស្រះ ភូមិជ្រៃស្រះ	4,300	4	577477	1262209	573465	1261076	ដីស	3	WFP	មន្ទីរអភិវឌ្ឍន៍ នីមនបទ	2007	2	0
114	322	សម្បត្តិមាន ជ័យ	ភូមិប្រៃស្រះ	1,700	4	573281	1261612	571705	1260967	ដីស	4	WFP	មន្ទីរអភិវឌ្ឍន៍ នីមនបទ	2008	2	0
115	323	សម្បត្តិមាន ជ័យ	វត្តព្រៃស្វាយ ភូមិព្រៃស្រះ	4,600	5	575347	1264492	571578	1262112	ក្រួសក្រហម	4	ថវិកាជាតិ	ឃុំ	2009	11	0
116	324	សម្បត្តិមាន ជ័យ	ភូមិស្រម៉ែ ភូមិ សុភី	3,700	4	574608	1265810	573533	1268667	ដីស	3	WFP	មន្ទីរអភិវឌ្ឍន៍ នីមនបទ	2007	7	0
117	325	សំបូរ	ភូមិសុភី ភូមិ ព្រៃត្នូរ	2,800	4	572537	1268543	573055	1270623	ដីស	4	WFP	មន្ទីរអភិវឌ្ឍន៍ នីមនបទ	2007	5	0
118	326	សំបូរ	សំបូរ វត្តគុំនំ	5,200	4	577514	1268841	572391	1268520	ក្រួសក្រហម	1	ថវិកាជាតិ	ឃុំ	2010	2	1
119	327	សំបូរ	វត្តគុំនំ វត្តព្រៃ ស្វាយ	4,900	4	572389	1268363	575120	1264550	ដីស	3	WFP	មន្ទីរអភិវឌ្ឍន៍ នីមនបទ	1997	16	0
120	328	សំបូរ	វត្តព្រៃតី ភូមិ ព្រៃស្រះ	6,600	4	572051	1264858	572112	1259782	ខ្សាច់ភ្នំ	3	WFP	មន្ទីរអភិវឌ្ឍន៍ នីមនបទ	2007	9	0
121	329	ម្រាម	ភូមិម្រាមខាង ជើង ភូមិជ្រៃង ពពេល	6,400	4	572565	1258061	575458	1255956	ខ្សាច់ភ្នំ	4	ថវិកាជាតិ	ឃុំ	2011	6	0
122	330	ត្រពាំងស្តៅ	វត្តឧត្តមសាមគ្គី	1,600	4	586044	1247778	585796	1249292	ដីស	4	WFP	មន្ទីរអភិវឌ្ឍន៍ នីមនបទ	2007	3	1
123	331	អង្គប្រជុំស្រែ	ភូមិបែកចាន- វត្តត្រពាំងព្រីង	1,800	4	585869	1249665	587541	1250055	ដីស	4	ថវិកាជាតិ	ឃុំ	2010	3	0
124	332	អង្គប្រជុំស្រែ	វត្តត្រពាំងព្រីង- វត្តកំពង់អំពិល	2,500	4	587544	1250223	587628	1247925	ដីស	2	ថវិកាជាតិ	ឃុំ	2008	4	1
125	333	អង្គប្រជុំស្រែ	កែងវត្តត្រពាំង ព្រីង ភូមិបុស្ស គគីរ	3,400	4	587403	1250694	587171	1253949	ដីស	3	ថវិកាជាតិ	ឃុំ	2007	8	0
126	334	អង្គប្រជុំស្រែ	ភូមិច្រកម្រាក់ - អង្គក្នុង	1,600	4	587304	1252957	588781	1253340	ដីស	4	ថវិកាជាតិ	ឃុំ	2010	1	0
127	335	អង្គប្រជុំស្រែ	ភូមិអង្គក្នុង ភូមិ រោងស្មៅ	4,000	4	588965	1252801	586069	1253631	ក្រួសក្រហម	3	ថវិកាជាតិ	មន្ទីរអភិវឌ្ឍន៍	2018	10	0
128	336	អង្គប្រជុំស្រែ	ភូមិអង្គប្រជុំស្រែ ភូមិត្រពាំងរំដេញ	1,900	4	587400	1251852	589247	1251975	ដីស	4	ថវិកាជាតិ	ឃុំ	2001	3	0



ល.រ	លេខយោង	ឃុំ/សង្កាត់	ឈ្មោះផ្លូវ	ប្រវែង(ម)	ទទឹង (ម)	និយាមកា				ប្រភេទកម្រាល	ប្រភេទ	ប្រភពថវិកា	អនុវត្តដោយ	ឆ្នាំជួសជុល	សំណង់សិល្បកម្ម	
						ចំណុចដើមផ្លូវ		ចំណុចចុងផ្លូវ							លូ	ស្ពាន
						x	y	x	y							
129	337	អណ្តូងពោធិ៍	ភូមិត្រពាំងដំរី ភូមិត្រពាំងត្បាល់	2,400	4	588429	1254675	590801	1254656	ដីស	4	ថវិកាជាតិ	ឃុំ	2005	4	0
130	338	ត្រពាំងស្តៅ	ភូមិត្រពាំងឆៀង -ភូមិទួលសុក្រំ	4,800	4	583801	1250552	582134	1254989	ដីស	4	ថវិកាជាតិ	ឃុំ	2018	10	0
131	339	ត្រពាំងស្តៅ	ភូមិទួលសុក្រំ ភូមិព្រៃខ្នាយ	3,200	4	581860	1256061	584807	1256437	ខ្សាច់ភ្នំ	3	ថវិកាជាតិ	ឃុំ	2015	7	0
132	340	កំពង់ត្រាច	ភូមិព្រៃក្រឡាញ់ ភូមិតាហង្ស	3,700	4	584263	1258583	587866	1258183	ក្រួសក្រហម	3	ថវិកាជាតិ	ឃុំ	2008	9	0
133	341	អណ្តូងពោធិ៍	ភូមិត្រពាំង បុស្ស- ថ្មី	4,400	4	588365	1255735	592803	1255701	ដីស	3	ថវិកាជាតិ	ក្រុមប្រឹក្សាឃុំ	2015	3	0
134	342	អណ្តូងពោធិ៍	ភូមិត្រពាំងដំរី ភូមិអារ៉ាក់ស្វាយ	3,600	3	589740	1254669	589760	1258193	ខ្សាច់ភ្នំ	4	ថវិកាជាតិ	ក្រុមប្រឹក្សាឃុំ	2013	6	0
135	343	អណ្តូងពោធិ៍	ភូមិរាមសេនា ទី រួមស្រុកកំពង់ ត្រាច	6,300	4	585986	1255449	586361	1261666	ក្រួសក្រហម	1	ថវិកាជាតិ	ឃុំ	2006	9	1
136	344	កំពង់ត្រាច	ភូមិខ្នាលោត ភូមិរាមសេនា	4,500	4	582246	1260266	583697	1256418	ក្រួសក្រហម	3	ថវិកាជាតិ	ឃុំ	2007	5	0
137	345	កំពង់ត្រាច	ភូមិឈើភ្លើង ភូមិកំពង់ត្រាច	1,800	4	584073	1260560	585232	1261452	ក្រួសក្រហម	4	ថវិកាជាតិ	ឃុំ	2006	2	0
138	346	អណ្តូងពោធិ៍	វត្តធនវង្សមុនី	2,300	3	585426	1255371	585935	1253583	ក្រួសក្រហម	4	ថវិកាជាតិ	មន្ទីរអភិវឌ្ឍន៍	2018	4	0
139	347	ម្រាម	ភូមិជ្រុងពេល ភូមិគរ	7,100	4	576668	1253774	577429	1247646	ខ្សាច់ភ្នំ	3	WFP	មន្ទីរអភិវឌ្ឍន៍ នីជនបទ	1999	23	0
140	348	ចន្ទី	ភូមិគរ- ភូមិ ត្រពាំងធ្លក	1,600	4	577264	1247644	577366	1246217	ដីស	4	ថវិកាជាតិ	ឃុំ	2011	3	0
141	349	ចន្ទី	ភូមិសំឡៅ - ភូមិពពាយ	2,700	4	575298	1248004	574923	1250607	ដីស	3	WFP	មន្ទីរអភិវឌ្ឍន៍ នីជនបទ	2001	7	0
142	350	ម្រាម	ភូមិធ្នា ព្រៃព្រែក	2,100	4	577298	1251117	576747	1253064	ដីស	4	WFP	មន្ទីរអភិវឌ្ឍន៍ នីជនបទ	1999	6	1
143	351	ម្រាម	ភូមិព្រៃព្រែក ភូមិតាទ្រូ	4,900	4	576035	1253276	571187	1252715	ដីស	4	WFP	មន្ទីរអភិវឌ្ឍន៍ នីជនបទ	2000	14	0
144	352	ម្រាម	ភូមិតាទ្រូ ភូមិ បឹងភេ	2,800	4	571748	1252747	571198	1255387	ដីស	4	WFP	មន្ទីរអភិវឌ្ឍន៍ នីជនបទ	1997	5	0

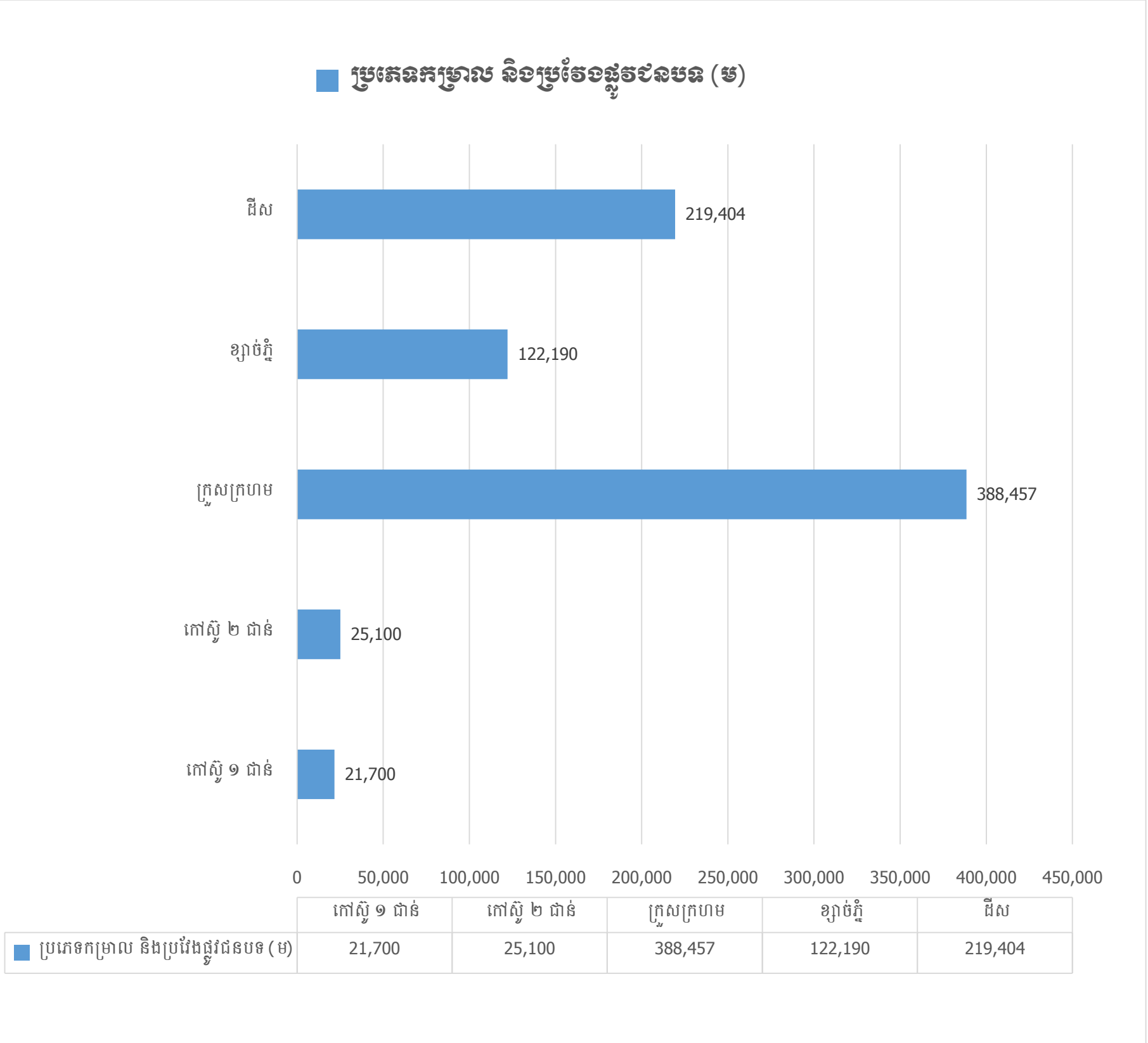
ល.រ	លេខយោង	ឃុំ/សង្កាត់	ឈ្មោះផ្លូវ	ប្រវែង(ម)	ទទឹង (ម)	និយាមកា				ប្រភេទកម្រាល	ប្រភេទថ្នាំ	ប្រភពថវិកា	អនុវត្តដោយ	ឆ្នាំជួសជុល	សំណង់សិល្បកម្ម	
						ចំណុចដើមផ្លូវ		ចំណុចចុងផ្លូវ							លូ	ស្ពាន
						x	y	x	y							
145	626	អង្គប្រជុំស្រែ	ភូមិថ្មលំពាម	842	4	589619	1253380	588780	1253342	ដីស	4	ថវិកាជាតិ	ឃុំ	2011	3	0
146	627	អំពិល	ភូមិអំពិល, ភូមិព្រែក	1,100	4	588357	1267805	589405	1268245	ដីស	4	WFP	មន្ទីរអភិវឌ្ឍន៍ជនបទ	2007	0	0
147	628	ត្រស់	ភូមិមុនីប្រឹក្សា	1,300	4	587567	1270211	586953	1271110	ដីស	4	WFP	មន្ទីរអភិវឌ្ឍន៍ជនបទ	2009	1	0
148	629	ត្រស់	ភូមិត្រពាំងបន្ទាយ	525	4	586471	1271374	586980	1271497	ដីស	4	WFP	មន្ទីរអភិវឌ្ឍន៍ជនបទ	2009	1	0
149	630	ត្រស់	ភូមិតាសួស, ភូមិពពួល	4,750	4	591064	1274985	586812	1275427	ដីស	4	ថវិកាជាតិ	ឃុំ	2011	4	0
150	631	ត្រស់	ភូមិវាលវែង, ពពួល	4,300	5	588443	1275425	586580	1276036	ដីស	4	ថវិកាជាតិ	គម្រោង/កម្មវិធី	2007	4	0
151	632	ត្រស់	ភូមិពពួល	665	4	587414	1274477	586754	1274432	ដីស	4	WFP	មន្ទីរអភិវឌ្ឍន៍ជនបទ	2010	4	0
152	633	ត្រស់	ភូមិស្រីអោ, មុនីប្រឹក្សា	2,800	3	586573	1272911	588256	1271679	ដីស	4	ថវិកាជាតិ	ឃុំ	2011	1	0
153	634	ក្រសាំង	វត្ត រត្ននាម	727	4	577715	1273315	577152	1273550	ក្រួសក្រហម	4	ថវិកាជាតិ	ឃុំ	2009	1	0
154	635	មុខដា	ភូមិសំរោង, វត្តទួលសាក្រំ	3,560	4	578371	1255349	581869	1255892	ខ្សាច់ភ្នំ	3	ថវិកាជាតិ	ឃុំ	2010	8	0
155	676	គគីរ	ភូមិម្រាក់ទាប-តាសេក	1,000	6	590441	1270167	590342	1271127	ក្រួសក្រហម	3	ថវិកាជាតិ	វិស្វកម្ម	2014	4	0
156	677	កំពង់ត្រាច	កំពង់ត្រាច-មុខដា	9,100	6	586694	1261660	578679	1257862	ក្រួសក្រហម	1	ថវិកាជាតិ	វិស្វកម្ម	2014	7	1
157	678	ក្រសាំង	ភូមិក្រសាំង-បុស្ស	2,900	6	580683	1274688	579999	1272150	ក្រួសក្រហម	3	សប្បុរសជន	សប្បុរសជន	2015	1	0
158	679	ជ្រៃធំ	ភូមិ ខ្ពបត្រាច	21,000	6	584048	1264837	584521	1263353	ក្រួសក្រហម	4	ថវិកាជាតិ	វិស្វកម្ម	2014	1	0
159	680	អំពិល	ភូមិត្រពាំងពពួល	2,000	5	585462	1267330	584310	1266243	ដីស	4	ថវិកាជាតិ និង ADB	មន្ទីរអភិវឌ្ឍន៍ជនបទ	2015	3	0
160	681	ត្រពាំងស្តៅ	ភូមិ ស្វាយប៉ោ	1,600	5	584934	1250094	584868	1251547	ដីស	4	ថវិកាជាតិ និង ADB	មន្ទីរអភិវឌ្ឍន៍ជនបទ	2014	3	0
161	682	អំពិល	ភូមិត្រពាំងពិការ	1,800	4	584947	1267369	583398	1267606	ក្រួសក្រហម	4	ថវិកាជាតិ	ក្រុមប្រឹក្សាឃុំ	2013	3	0
162	683	ម្រាម	ភូមិត្រពាំងជ័រ-ជ្រុងពពួល	1,100	5	576225	1256197	576465	1255122	ដីស	4	ថវិកាជាតិ និង ADB	មន្ទីរអភិវឌ្ឍន៍ជនបទ	2014	3	0

ល.រ	លេខយោង	ប្រភេទ	ឈ្មោះផ្លូវ	ប្រវែង(ម)	ទទឹង (ម)	និយាមកា				ប្រភេទកម្រាល	ប្រភេទ	ប្រភពថវិកា	អនុវត្តដោយ	ឆ្នាំជួសជុល	សំណង់សិល្បកម្ម	
						ចំណុចដើមផ្លូវ		ចំណុចចុងផ្លូវ							លូ	ស្ពាន
						x	y	x	y							
163	684	ម្រាម	ភូមិជ្រុងពពេល-ត្រពាំងដី	2,200	5	576465	1255141	575457	1255978	ដីស	4	ថវិកាជាតិ	ឃុំ	2012	2	0
164	685	ម្រាម	ភូមិត្រពាំងដី	2,900	5	575554	1254913	575354	1257055	ដីស	4	ថវិកាជាតិ និង ADB	មន្ទីរអភិវឌ្ឍន៍ជនបទ	2014	6	0
165	686	ម្រាម	ភូមិបឹងរោ	2,600	5	571886	1255725	572563	1258059	ដីស	4	WFP	មន្ទីរអភិវឌ្ឍន៍ជនបទ	2014	5	0
166	707	ចន្រ្ទី	សាលាបឋមសិក្សាត្រពាំងធ្លកខាងត្បូង	2,000	5	575812	1247805	576457	1245942	ខ្សាច់ភ្នំ	4	ថវិកាជាតិ	ឃុំ	2015	2	0
167	708	ចន្រ្ទី	ភូមិត្រពាំងធ្លកខាត្បូង-ត្រពាំងពួន	900	5	576144	1246665	575251	1246491	ក្រួសក្រហម	4	ថវិកាជាតិ	ឃុំ	2015	1	0
168	709	ចន្រ្ទី	ភូមិត្រពាំងពួន-វត្តបល្ល័ង្កជា	4,200	5	575119	1248061	572932	1245619	ក្រួសក្រហម	4	ថវិកាជាតិ	ឃុំ	2014	4	0
169	710	ម្រាម	វត្តបល្ល័ង្កជា-ភូមិត្រពាំង	4,100	5	573446	1245811	572646	1249745	ខ្សាច់ភ្នំ	3	ថវិកាជាតិ	ឃុំ	2014	10	0
170	711	ចន្រ្ទី	វត្តបល្ល័ង្កជា-ភូមិព្រៃការ	1,200	4	573652	1245880	574240	1244989	ខ្សាច់ភ្នំ	2	ថវិកាជាតិ	ឃុំ	2014	2	0
171	712	ចន្រ្ទី	ភូមិព្រៃទទឹង-ត្រពាំងធំ	2,400	5	574134	1246246	574200	1248522	ក្រួសក្រហម	4	ថវិកាជាតិ	ឃុំ	2015	1	0
172	713	ម្រាម	ភូមិអំពិល	1,800	5	573726	1249883	571985	1249615	ក្រួសក្រហម	4	ថវិកាជាតិ	មន្ទីរអភិវឌ្ឍន៍ជនបទ	2015	4	0
173	714	មុខដា	ភូមិក្រព្នាង-ត្រពាំងដី	5,300	6	577597	1255653	575213	1258588	ដីស	3	ថវិកាជាតិ	វិស្វកម្ម	2016	2	0
174	725	អណ្តូងពោធិ	ភូមិចុងព្រៃក-ភូមិត្រពាំងស្ពាន់ថ្មី	3,100	5	585396	1255079	582416	1254339	ដីស	3	WFP	មន្ទីរអភិវឌ្ឍន៍ជនបទ	2014	4	0
175	726	អណ្តូងពោធិ	ភូមិរាមសេនា-រោងស្នោ	1,600	5	586962	1255598	587336	1254016	ដីស	4	WFP	មន្ទីរអភិវឌ្ឍន៍ជនបទ	2014	4	0
176	736	ត្រពាំងស្នៅ	ភូមិស្វាយប៉ោ-ភូមិត្រពាំងស្ពាន់ចាស់	2,300	5.4	584248	1250610	584030	1252802	ដីស	4	ថវិកាជាតិ	មន្ទីរអ.ជ.ប	2017	3	0
177	737	ត្រពាំងស្នៅ	ភូមិថ្មី-ត្រពាំងស្ពាន់ចាស់	2,200	5.4	580437	1249767	580644	1247630	ដីស	4	ថវិកាជាតិ	មន្ទីរអ.ជ.ប	2017	2	0

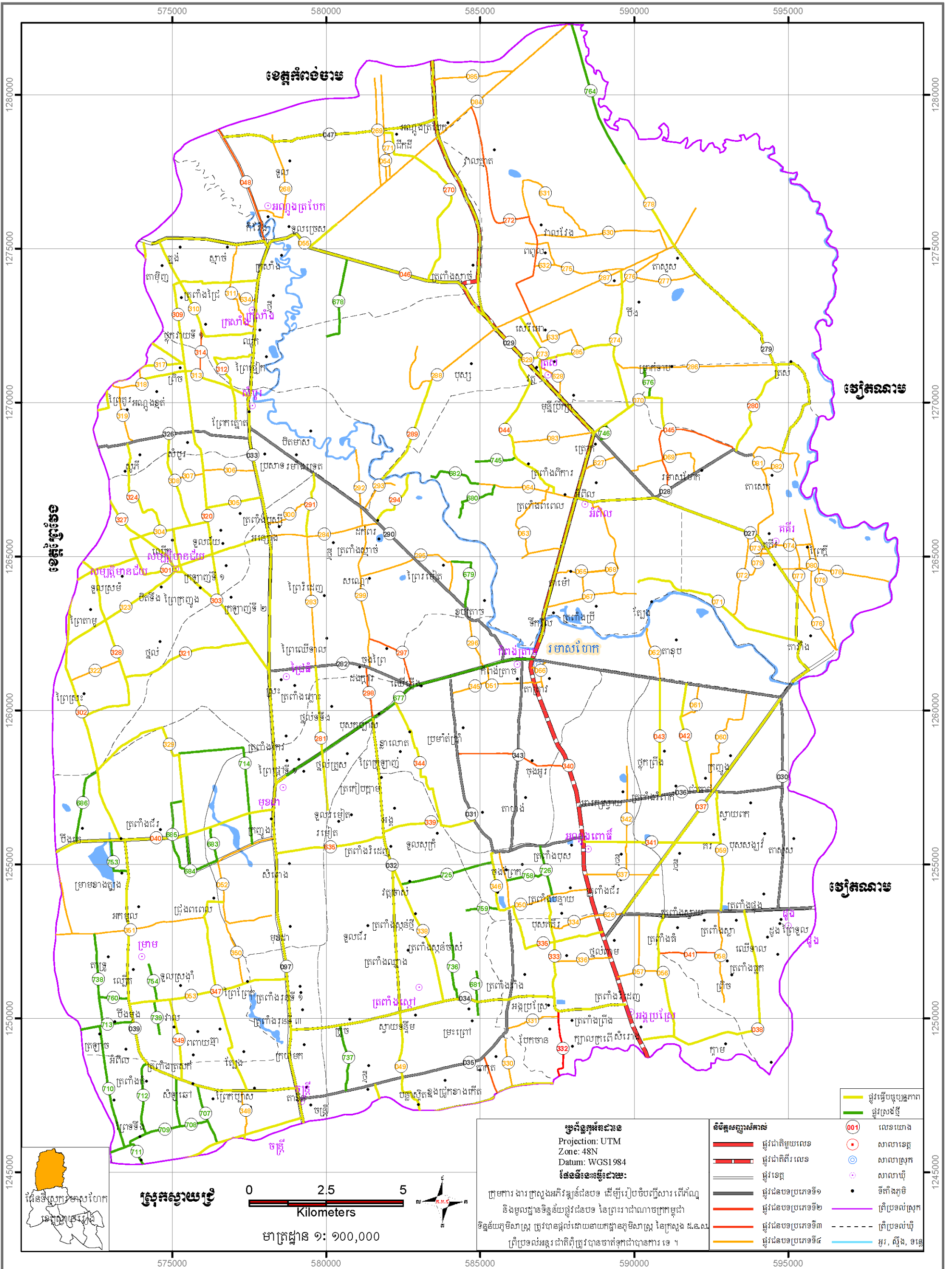


ល.រ	លេខយោង	ប្រភេទ/សក្តានុពល	ឈ្មោះផ្លូវ	ប្រវែង(ម)	ទទឹង (ម)	និយាមកា				ប្រភេទកម្រាល	ប្រភេទថ្នាំ	ប្រភេទថវិកា	អនុវត្តដោយ	ឆ្នាំជួសជុល	សំណង់សិល្បកម្ម	
						ចំណុចដើមផ្លូវ		ចំណុចចុងផ្លូវ							លូ	ស្ពាន
						x	y	x	y							
178	738	ម្រាម	ភូមិបឹងម្លូង-ភូមិអំពិល	3,000	5.4	572487	1252745	572755	1249757	ដីស	4	ថវិកាជាតិ	មន្ទីរអ.ជ.ប	2017	2	0
179	739	ម្រាម	ភូមិវាល	1,100	5.4	574407	1250550	574590	1249459	ដីស	4	ថវិកាជាតិ	មន្ទីរអ.ជ.ប	2017	1	0
180	745	អំពិល	ភូមិត្រពាំងពិការ	1,400	5.4	586179	1268219	584821	1268080	ដីស	4	ថវិកាជាតិ	មន្ទីរអ.ជ.ប	2017	2	0
181	746	អំពិល	ភូមិព្រែក	689	5.4	588894	1268789	589057	1269279	ដីស	4	ថវិកាជាតិ	មន្ទីរអ.ជ.ប	2017	1	0
182	753	ម្រាម	ម្រាមខាងត្បូង-ម្រាមខាងជើង	1,500	5	573564	1254782	573008	1255780	ដីស	4	ថវិកាជាតិ	មន្ទីរអភិវឌ្ឍន៍	2018	1	0
183	754	ម្រាម	ភូមិទួលស្រង់	1,200	5	574501	1250558	574218	1251771	ដីស	4	ថវិកាជាតិ	មន្ទីរអភិវឌ្ឍន៍	2018	1	0
184	758	អណ្តូងពោធិ	ភូមិចុងព្រែក-រោងស្នោ	1,400	5	585856	1254475	587132	1254776	ដីស	3	ថវិកាជាតិ	មន្ទីរអភិវឌ្ឍន៍	2018	1	0
185	759	អណ្តូងពោធិ	ភូមិចុងព្រែក-ត្រពាំងស្ពាន់ចាស់	1,100	5	585603	1253547	584532	1253501	ដីស	3	ថវិកាជាតិ	មន្ទីរអភិវឌ្ឍន៍	2018	3	0
186	760	ម្រាម	ភូមិបឹងម្លូង-ត្រពាំងតាសក់	960	5	573582	1250648	572608	1250688	ដីស	4	ថវិកាជាតិ	មន្ទីរអភិវឌ្ឍន៍	2018	1	0
187	764	ត្រស់	តាសួស-ព្រំដែនចក្រី	5,000	8	589715	1277712	587906	1282369	ក្រួសក្រហម	3	ថវិកាជាតិ	កងវិស្វកម្ម	2018	2	0
				សរុប		776,851									981	44

**ក្រាហ្វិកប្រភេទកម្រាល និងប្រវែងផ្លូវជនបទស្រុកមេមត់**



# ផែនទីផ្លូវជលមន្ត្រីកម្រិតខ្ពស់



<p><b>ប្រព័ន្ធគ្រប់គ្រង</b>                  Projection: UTM                  Zone: 48N                  Datum: WGS1984                  ផែនទីនេះត្រូវបានរៀបចំឡើងដោយ៖</p>	<p><b>ស្ថិតិសញ្ញាសំគាល់</b></p> <table style="width: 100%; border-collapse: collapse;"> <tr> <td style="width: 20px; border: 1px solid black; background-color: red;"></td> <td>ផ្លូវជាតិប្រភេទទី១</td> <td style="width: 20px; border: 1px solid black; background-color: orange;"></td> <td>លេខយោង</td> </tr> <tr> <td style="width: 20px; border: 1px solid black; background-color: yellow;"></td> <td>ផ្លូវជាតិប្រភេទទី២</td> <td style="width: 20px; border: 1px solid black; background-color: lightblue;"></td> <td>សាលារដ្ឋ</td> </tr> <tr> <td style="width: 20px; border: 1px solid black; background-color: lightgreen;"></td> <td>ផ្លូវជាតិប្រភេទទី៣</td> <td style="width: 20px; border: 1px solid black; background-color: lightpurple;"></td> <td>សាលាស្រុក</td> </tr> <tr> <td style="width: 20px; border: 1px solid black; background-color: lightyellow;"></td> <td>ផ្លូវជាតិប្រភេទទី៤</td> <td style="width: 20px; border: 1px solid black; background-color: lightpink;"></td> <td>សាលាឃុំ</td> </tr> <tr> <td style="width: 20px; border: 1px solid black; background-color: lightcyan;"></td> <td>ផ្លូវជាតិប្រភេទទី៥</td> <td style="width: 20px; border: 1px solid black; background-color: lightgrey;"></td> <td>ទីតាំងភូមិ</td> </tr> <tr> <td style="width: 20px; border: 1px solid black; background-color: lightmagenta;"></td> <td>ផ្លូវជាតិប្រភេទទី៦</td> <td style="width: 20px; border: 1px solid black; background-color: lightblue;"></td> <td>ព្រំប្រទល់ស្រុក</td> </tr> <tr> <td style="width: 20px; border: 1px solid black; background-color: lightgreen;"></td> <td>ផ្លូវជាតិប្រភេទទី៧</td> <td style="width: 20px; border: 1px solid black; background-color: lightgrey;"></td> <td>ព្រំប្រទល់ឃុំ</td> </tr> <tr> <td style="width: 20px; border: 1px solid black; background-color: lightyellow;"></td> <td>ផ្លូវជាតិប្រភេទទី៨</td> <td style="width: 20px; border: 1px solid black; background-color: lightblue;"></td> <td>អូរ, ស្ទឹង, ទន្លេ</td> </tr> </table>		ផ្លូវជាតិប្រភេទទី១		លេខយោង		ផ្លូវជាតិប្រភេទទី២		សាលារដ្ឋ		ផ្លូវជាតិប្រភេទទី៣		សាលាស្រុក		ផ្លូវជាតិប្រភេទទី៤		សាលាឃុំ		ផ្លូវជាតិប្រភេទទី៥		ទីតាំងភូមិ		ផ្លូវជាតិប្រភេទទី៦		ព្រំប្រទល់ស្រុក		ផ្លូវជាតិប្រភេទទី៧		ព្រំប្រទល់ឃុំ		ផ្លូវជាតិប្រភេទទី៨		អូរ, ស្ទឹង, ទន្លេ
	ផ្លូវជាតិប្រភេទទី១		លេខយោង																														
	ផ្លូវជាតិប្រភេទទី២		សាលារដ្ឋ																														
	ផ្លូវជាតិប្រភេទទី៣		សាលាស្រុក																														
	ផ្លូវជាតិប្រភេទទី៤		សាលាឃុំ																														
	ផ្លូវជាតិប្រភេទទី៥		ទីតាំងភូមិ																														
	ផ្លូវជាតិប្រភេទទី៦		ព្រំប្រទល់ស្រុក																														
	ផ្លូវជាតិប្រភេទទី៧		ព្រំប្រទល់ឃុំ																														
	ផ្លូវជាតិប្រភេទទី៨		អូរ, ស្ទឹង, ទន្លេ																														

ក្រុមការងារ ក្រសួងអភិវឌ្ឍន៍ជនបទ ដើម្បីរៀបចំបញ្ជីសារពើភ័ណ្ណ និងមូលដ្ឋានទិន្នន័យផ្លូវជលមន្ត្រី តាមប្រទេសកម្ពុជា និងប្រទេសជុំវិញ។ ផែនទីនេះត្រូវបានរៀបចំឡើងដោយ ក្រុមការងារ ក្រសួង ជ.ស.ស ប្រើប្រាស់អន្តរជាតិ ត្រូវបានចាត់ទុកជាធាតុដើម ។



# ၂၀၀၆-ပြန်ကြည့်ရေး

**តារាងលទ្ធផលការពិនិត្យគុណភាពជលបទ ២០១០-២០២០ ក្រុងភ្នំពេញ**

ល.រ	លេខយោង	ឃុំ/សង្កាត់	ឈ្មោះផ្លូវ	ប្រវែង(ម)	ទទឹង(ម)	និយាមកា				ប្រភេទកម្រាល	ប្រភេទ	ប្រភពថវិកា	អនុវត្តដោយ	ឆ្នាំជួសជុល	សំណង់សិល្បកម្ម	
						ចំណុចដើមផ្លូវ		ចំណុចចុងផ្លូវ							លូ	ស្ពាន
						x	y	x	y							
1	097	ចេក	ចេក, មុខដា	29,900	8	584705	1230055	578689	1257863	ខ្សាច់ភ្នំ	1	ថវិកាជាតិ	មន្ទីរអភិវឌ្ឍន៍ជនបទ	2009	26	5
2	098	កំពង់ច័ន្ទ	ក្រោលគោ, អូស្មាច់	25,600	5	585258	1224627	567970	1232688	ខ្សាច់ភ្នំ	1	ថវិកាជាតិ	មន្ទីរអភិវឌ្ឍន៍ជនបទ	2006	39	0
3	099	ស្វាយជ្រំ	វត្តស្វាយជ្រំ, ស្វាយយា	17,890	5	577779	1229299	573026	1245276	កៅស៊ូ ១ ជាន់	1	ថវិកាជាតិ	វិស្វកម្ម	2012	3	3
4	100	លើមាស	ព្រែកទុប - ស្វាយជួនអី	13,100	5	573463	1230609	566923	1221267	ខ្សាច់ភ្នំ	1	ថវិកាជាតិ	មន្ទីរអភិវឌ្ឍន៍ជនបទ	2007	30	3
5	101	ក្រោលគោ	បឹងប្រី ក្តីស្នា	12,200	6	570329	1236308	572049	1245298	ខ្សាច់ភ្នំ	1	ថវិកាជាតិ	វិស្វកម្ម	2007	8	2
6	102	ចំបក់	ចំបក់គុយ - តានូ	3,460	4	578683	1222484	576856	1220421	ខ្សាច់ភ្នំ	4	ថវិកាជាតិ	ឃុំ	2007	2	0
7	103	ចំបក់	តានូ - តាសួស	8,860	4	576344	1219853	577483	1227983	ខ្សាច់ភ្នំ	3	ថវិកាជាតិ	ឃុំ	2014	3	0
8	104	តាសួស	ចំបក់បិទមាស-តាសួស	9,340	4	580159	1228297	572788	1225237	ខ្សាច់ភ្នំ	3	ថវិកាជាតិ	ឃុំ	2008	5	0
9	105	តាសួស	ត្របែកប្រហោង - ចំបក់	7,150	4	574899	1230195	574910	1223087	ខ្សាច់ភ្នំ	1	ថវិកាជាតិ	ឃុំ	2008	1	4
10	106	ចំបក់	ចំបក់- តាប៉	5,980	4	575963	1222799	577009	1227448	ខ្សាច់ភ្នំ	3	ថវិកាជាតិ	ឃុំ	2018	1	2
11	107	កំពង់ច័ន្ទ	តាស្មាង ស្វាយធំ	20,160	5	585707	1223244	565708	1223018	ខ្សាច់ភ្នំ	3	ថវិកាជាតិ	គម្រោង/កម្មវិធី	2009	0	2
12	108	ស្វាយធំ	អង្គបូស្សី - លើមាស	4,900	4	568816	1223847	570835	1226573	ខ្សាច់ភ្នំ	3	ថវិកាជាតិ	ឃុំ	2006	3	0
13	109	តាសួស	តាសួស - ចំបក់	7,000	6	577781	1229269	577002	1222725	ខ្សាច់ភ្នំ	3	ថវិកាជាតិ	ឃុំ	2007	2	2
14	110	ក្រួស	ក្រួស- ក្រសាំងជ្រំ	9,430	4	573061	1222898	571759	1214396	ខ្សាច់ភ្នំ	1	ថវិកាជាតិ	ឃុំ	2006	1	0
15	111	ក្រួស	វត្តសាមគ្គីមានជ័យ- ស្វាយធំ	7,150	4	571675	1218895	566037	1218674	ខ្សាច់ភ្នំ	3	ថវិកាជាតិ	ឃុំ	2008	2	0
16	112	ស្វាយអង្គ	ស្វាយផ្តែម - វត្តចារ	5,140	4	574125	1240056	577578	1236915	ខ្សាច់ភ្នំ	3	ថវិកាជាតិ	ឃុំ	2009	5	1
17	113	ស្វាយអង្គ	ស្វាយផ្តែម- ក្រោលគោ	10,940	5	574614	1240383	567944	1232717	ខ្សាច់ភ្នំ	1	ថវិកាជាតិ	ឃុំ	2008	6	1
18	114	ក្រោលគោ	វត្តបឹងប្រី - កាឡូ 72	5,670	4	570493	1236389	571750	1231185	ខ្សាច់ភ្នំ	3	ថវិកាជាតិ	ឃុំ	2008	1	1
19	115	ក្រោលគោ	ក្រូច - ធ្លក	10,830	5	571756	1233738	582693	1233783	ខ្សាច់ភ្នំ	3	ថវិកាជាតិ	គម្រោង/កម្មវិធី	2009	4	1

ល.រ	លេខយោង	ឃុំ/សង្កាត់	ឈ្មោះផ្លូវ	ប្រវែង(ម)	ទទឹង (ម)	និយាមកា				ប្រភេទកម្រាល	ប្រភេទថ្នល់	ប្រភេទថវិកា	អនុវត្តដោយ	ឆ្នាំជួសជុល	សំណង់សិល្បកម្ម	
						ចំណុចដើមផ្លូវ		ចំណុចចុងផ្លូវ							លូ	ស្ពាន
						x	y	x	y							
20	116	ធ្លក	អូសំដី - ស្វាយប្រហ៊ុត	12,280	4	583086	1233010	574072	1230429	ខ្សាច់ភ្នំ	1	ថវិកាជាតិ	ឃុំ	2007	5	2
21	117	ស្វាយជ្រំ	ថ្នល់-អូសំដី	5,360	4	580380	1228238	582591	1233034	ខ្សាច់ភ្នំ	3	ថវិកាជាតិ	ឃុំ	2008	7	0
22	118	ធ្លក	ធ្លក - អង្គតាសួរ	4,970	4	580667	1237173	576539	1239794	ខ្សាច់ភ្នំ	3	ថវិកាជាតិ	ឃុំ	2007	4	0
23	119	ធ្លក	ធ្លក - វការ	3,210	4	579029	1239792	575837	1239514	ខ្សាច់ភ្នំ	3	ថវិកាជាតិ	ឃុំ	2008	1	1
24	120	អង្គតាសួរ	អង្គតាសួរ- ជួនព្រះ	2,670	4	573877	1241550	576400	1242686	ខ្សាច់ភ្នំ	3	ថវិកាជាតិ	ឃុំ	2008	1	1
25	121	ដានស	ផ្សារដានស - វត្តសួរ	6,560	4	579101	1241045	574340	1245041	ខ្សាច់ភ្នំ	3	ថវិកាជាតិ	ឃុំ	2007	2	2
26	122	ស្វាយយា	វត្តសួរ ចន្ទី	6,390	4	573217	1244571	579227	1246774	ខ្សាច់ភ្នំ	3	ថវិកាជាតិ	ឃុំ	2007	4	0
27	123	គ្រួស	គ្រួស- តានូ	6,040	4	573220	1221558	577205	1217639	ខ្សាច់ភ្នំ	3	ថវិកាជាតិ	ឃុំ	2004	3	0
28	124	ក្រោលគោ	កាឡូ72 - វត្តឈើទាល	6,200	4	571748	1231173	571754	1225055	ខ្សាច់ភ្នំ	3	ថវិកាជាតិ	ឃុំ	2016	0	2
29	125	ឈើទាល	ត្រោក- ឆារទេន	2,160	4	570513	1228353	572725	1228734	ខ្សាច់ភ្នំ	4	ថវិកាជាតិ	ឃុំ	2007	3	0
30	126	ក្រោលគោ	គោកក្តោល - ត្រោក	3,070	4	570718	1231512	570714	1228396	ខ្សាច់ភ្នំ	4	ថវិកាជាតិ	ឃុំ	2007	1	0
31	127	កំពង់ចំឡង	តាស្នាង - ឫស្សីព្រៃ	3,600	4	585090	1224487	584369	1223094	ខ្សាច់ភ្នំ	4	ថវិកាជាតិ	ឃុំ	2011	0	1
32	128	កំពង់ចំឡង	វត្តតាជ័យ- ព្រំដែនវៀតណាម	4,320	5	581420	1223315	581625	1219032	ខ្សាច់ភ្នំ	4	ថវិកាជាតិ	ឃុំ	2008	1	1
33	129	គ្រួស	ល្វា- វាំង	2,950	4	573096	1222510	571727	1220331	ខ្សាច់ភ្នំ	4	ថវិកាជាតិ	ឃុំ	2007	1	0
34	130	គ្រួស	ល្វា - ឈូកសរ	2,850	4	572553	1222492	571250	1224860	ខ្សាច់ភ្នំ	4	ថវិកាជាតិ	ឃុំ	2017	1	0
35	131	ឈើទាល	វត្តឈើទាល - ព្រៃចំបក់	6,280	4	569561	1226852	572374	1227618	ខ្សាច់ភ្នំ	4	ថវិកាជាតិ	ឃុំ	2017	2	0
36	132	ចំបក់	ចំបក់- តានូ	2,440	4	575558	1222894	575562	1220411	ខ្សាច់ភ្នំ	4	ថវិកាជាតិ	ឃុំ	2006	0	1
37	133	ស្វាយធំ	ក្រាំងលាវ ស្វាយជួនអី	5,770	5	565141	1215812	566921	1221272	ខ្សាច់ភ្នំ	4	ថវិកាជាតិ	ឃុំ	2008	1	0
38	134	ស្វាយយា	ក្បាលដំរី - តាកោ	5,180	4	573243	1243582	569336	1240360	ខ្សាច់ភ្នំ	4	ថវិកាជាតិ	ឃុំ	2009	4	0
39	135	ស្វាយយា	ស្វាយយា- អង្គតាសួរ	10,630	5	572144	1243008	577348	1237875	ខ្សាច់ភ្នំ	3	ថវិកាជាតិ	គម្រោង/ កម្មវិធី	2009	3	2
40	136	ក្រោលគោ	សាលាព្រៃខ្នាច	4,530	4	567883	1235074	566793	1239572	ខ្សាច់ភ្នំ	4	ថវិកាជាតិ	ឃុំ	2009	4	1
41	448	បាសាក់	ស្វាយតាភ្នំ, ច្រកទ្វារព្រំដែនវៀតណាម	5,300	6	589298	1220843	585611	1218660	ខ្សាច់ភ្នំ	1	សប្បុរសជន	សប្បុរសជន	2010	2	0
42	449	បាសាក់	វត្តទួលតាព្រំ	1,400	3	588022	1219821	589380	1219749	ដីស	4	ថវិកាជាតិ	ឃុំ	2008	3	0
43	450	បាសាក់	ស្វាយតាភ្នំ, ទួលត្របែក	2,900	4	588138	1220701	588258	1223521	ដីស	2	ថវិកាជាតិ	ឃុំ	2008	2	0
44	451	បាសាក់	ភូមិស្វាយតាភ្នំ	1,400	3	588139	1220699	586772	1220715	ដីស	4	ថវិកាជាតិ	ឃុំ	2008	1	0



ល.រ	លេខយោង	ឃុំ/សង្កាត់	ឈ្មោះផ្លូវ	ប្រវែង(ម)	ទទឹង (ម)	និយាមកា				ប្រភេទកម្រាល	ប្រភេទ	ប្រភពថវិកា	អនុវត្តដោយ	ឆ្នាំជួសជុល	សំណង់សិល្បកម្ម	
						ចំណុចដើមផ្លូវ		ចំណុចចុងផ្លូវ							លូ	ស្ពាន
						x	y	x	y							
45	452	បាសាក់	ប្រាសាទព្រៃបាសាក់	3,600	6	589332	1220488	591789	1222032	ខ្សាច់ភ្នំ	1	ថវិកាជាតិ	ឃុំ	2009	7	0
46	453	បាសាក់	បាសាក់, ពោធិរស់	1,900	3	591458	1221274	591492	1219455	ដីស	4	ថវិកាជាតិ	ឃុំ	2010	5	0
47	454	បាសាក់	ភូមិពោធិរស់	2,200	3	590429	1220072	592381	1219801	ដីស	4	ថវិកាជាតិ	ឃុំ	2010	5	0
48	455	បាសាក់	ភូមិពោធិរស់	1,200	3	592751	1220290	592117	1219796	ដីស	4	ថវិកាជាតិ	ឃុំ	2010	1	0
49	456	បាសាក់	ភូមិពោធិរស់	1,800	3	592336	1218887	592125	1220466	ដីស	4	ថវិកាជាតិ	ឃុំ	2010	3	0
50	457	បាសាក់	ប្រាសាទព្រៃបាសាក់	2,100	4	591867	1221960	592281	1220071	ខ្សាច់ភ្នំ	4	ថវិកាជាតិ	ឃុំ	2017	4	0
51	458	បាសាក់	ប៉ាយ៉ាប, បាសាក់	4,200	3	589648	1218512	590285	1221738	ខ្សាច់ភ្នំ	4	ថវិកាជាតិ	ឃុំ	2014	7	0
52	459	កំពង់ចំរុង	ឫស្សីព្រៃ, តាជ័យ	4,500	5	584355	1223951	580178	1224303	ដីស	4	ថវិកាជាតិ	ឃុំ	2010	2	0
53	460	តាសួស	តាសួស, តាជ័យ	2,200	2.5	580187	1225241	581212	1223636	ដីស	3	ថវិកាជាតិ	ឃុំ	2010	1	1
54	461	កំពង់ចំរុង	ភូមិតាជ័យ	1,300	4	581213	1223263	581211	1224517	ខ្សាច់ភ្នំ	4	ថវិកាជាតិ	ឃុំ	2006	1	0
55	462	កំពង់ចំរុង	វត្តត្នោតជ្រី	1,600	4	583674	1223845	583206	1225247	ខ្សាច់ភ្នំ	4	ថវិកាជាតិ	ឃុំ	2010	2	0
56	463	កំពង់ចំរុង	ភូមិតាជ័យ	1,500	3	581696	1223358	581437	1224816	ដីស	4	ថវិកាជាតិ	ឃុំ	2011	2	0
57	464	កំពង់កំពង់ចំរុង	ត្រោក, តាស្នាង	4,200	6	580179	1222193	584359	1222191	កៅស៊ូ ១ ជាន់	4	ថវិកាជាតិ	នាយកដ្ឋានផ្លូវលំជនបទ	2018	6	0
58	465	ស្វាយធំ	ភូមិស្វាយ	1,400	3	565736	1217888	567062	1217792	ខ្សាច់ភ្នំ	4	ថវិកាជាតិ	មន្ទីរអភិវឌ្ឍន៍ជនបទ	2018	1	0
59	466	ស្វាយធំ	ភូមិពពារ	1,800	4	565844	1218181	564149	1218475	ខ្សាច់ភ្នំ	4	WFP	មន្ទីរអភិវឌ្ឍន៍ជនបទ	2018	5	0
60	467	ស្វាយធំ	វត្តសំរោងពេជ្រ	577	4	566055	1218727	565553	1218810	ខ្សាច់ភ្នំ	4	ថវិកាជាតិ	ឃុំ	2009	1	0
61	468	ស្វាយធំ	ពពារ, ចំរុង	3,400	4	565284	1219202	568557	1219278	ខ្សាច់ភ្នំ	4	WFP	មន្ទីរអភិវឌ្ឍន៍ជនបទ	2009	3	0
62	469	ស្វាយធំ	ត្រោកធំ, ដក់ពរ	1,600	4	568582	1223796	568577	1222163	ដីស	4	WFP	មន្ទីរអភិវឌ្ឍន៍ជនបទ	2008	1	0
63	470	ស្វាយធំ	ដក់ពរ, ត្រោកតូច	3,400	4	568577	1222066	568557	1218696	ខ្សាច់ភ្នំ	4	ថវិកាជាតិ	ឃុំ	2003	5	0
64	471	ស្វាយធំ	ស្វាយដូនអី, ថ្នា	5,700	4	567089	1222206	572568	1222021	ខ្សាច់ភ្នំ	3	ថវិកាជាតិ	ឃុំ	2009	7	0
65	472	ស្វាយធំ	ដក់ពរ, ត្រោកធំ	2,100	4	569580	1222035	569424	1224114	ដីស	4	WFP	មន្ទីរអភិវឌ្ឍន៍ជនបទ	2008	2	0
66	473	កំពង់ចំរុង	ចំបក់គុយ, ស្វាយក្តៅ	3,600	3	579120	1222652	579119	1226221	ដីស	3	ថវិកាជាតិ	ឃុំ	2015	5	0

ល.រ	លេខយោង	ឃុំ/សង្កាត់	ឈ្មោះផ្លូវ	ប្រវែង(ម)	ទទឹង (ម)	និយាមកា				ប្រភេទកម្រាល	ប្រភេទថ្នាំ	ប្រភេទថវិកា	អនុវត្តដោយ	ឆ្នាំជួសជុល	សំណង់សិល្បកម្ម	
						ចំណុចដើមផ្លូវ		ចំណុចចុងផ្លូវ							លូ	ស្ពាន
						x	y	x	y							
67	474	ចំបក់	ចំបក់, ចំបក់តុយ	3,700	4	576423	1224307	580141	1224306	ខ្សាច់ភ្នំ	3	ថវិកាជាតិ	ឃុំ	2002	1	0
68	475	ស្វាយជ្រំ	ភូមិត្របែក, ភូមិឃ្នុត	1,800	4	578722	1228862	578792	1230585	ខ្សាច់ភ្នំ	4	ថវិកាជាតិ	ឃុំ	2010	2	0
69	476	ស្វាយជ្រំ	ស្វាយក្តោ, ឃ្នុត	2,300	4	577765	1230580	580041	1230570	ខ្សាច់ភ្នំ	4	ថវិកាជាតិ	ឃុំ	2010	1	0
70	477	ស្វាយជ្រំ	ស្វាយជ្រំ, ត្រពាំងឆ្នក	4,400	4	577764	1231367	581459	1233572	ខ្សាច់ភ្នំ	3	ថវិកាជាតិ	ឃុំ	2009	7	1
71	478	តាសួស	ភូមិពៅ	2,800	4	582266	1227531	583041	1227249	ដីស	4	សប្បុរសជន	សប្បុរសជន	2009	6	0
72	479	ស្វាយជ្រំ	ស្វាយជ្រំ, ស្វាយ ក្តោ	1,700	4	577010	1229635	577761	1230575	ខ្សាច់ភ្នំ	4	ថវិកាជាតិ	ឃុំ	2011	2	0
73	480	ស្វាយជ្រំ	ភូមិថ្មសរ	1,300	4	580497	1228191	581778	1228549	ដីស	4	ថវិកាជាតិ	ឃុំ	2010	1	0
74	481	ស្វាយជ្រំ	ថ្មសរ, អង្កាសដី	1,900	3	581444	1227831	580164	1226804	ដីស	3	ថវិកាជាតិ	ឃុំ	2010	2	0
75	482	តាសួស	ភូមិអង្កាសដី	1,800	3	580993	1227243	581009	1225470	ដីស	4	ថវិកាជាតិ	ឃុំ	2010	1	0
76	483	តាសួស	ស្វាយក្តោ, អង្កាសដី	1,100	4	580164	1226400	581216	1226391	ខ្សាច់ភ្នំ	4	ថវិកាជាតិ	ឃុំ	2010	1	0
77	484	ស្វាយជ្រំ	ស្វាយជ្រំ, បឹងវែង	1,800	3	577755	1231632	575975	1231648	ដីស	4	WFP	មន្ទីរអភិវឌ្ឍន៍ជនបទ	2008	1	0
78	485	ស្វាយជ្រំ	ស្វាយក្តោ, បឹងវែង	2,600	4	577013	1230577	575744	1231868	ដីស	4	ថវិកាជាតិ	ឃុំ	2011	2	0
79	486	ស្វាយជ្រំ	ស្វាយជ្រំ, ស្វាយ ប្រហ្និត	3,500	2.5	577752	1231415	574364	1231284	ខ្សាច់ភ្នំ	3	ថវិកាជាតិ	ឃុំ	2014	1	1
80	487	គោកព្រីង	ភូមិស្វាយប្រហ្និត , ត្បែង	3,800	4	575763	1234095	572785	1235839	ខ្សាច់ភ្នំ	4	ថវិកាជាតិ	ឃុំ	2009	6	0
81	488	ក្រាលគោ	ភូមិបន្ទាស្និត , គោល	4,200	6	572787	1233744	572787	1237925	ខ្សាច់ភ្នំ	3	ថវិកាជាតិ	គម្រោង/កម្មវិធី	2010	3	0
82	489	ស្វាយអង្គ	ភូមិគោល	2,400	2.5	573002	1238742	571764	1237650	ដីស	4	ថវិកាជាតិ	មន្ទីរអ.ជ.ប	2017	3	0
83	490	គោកព្រីង	ភូមិត្បែង, គោល	2,100	4	573373	1235842	571744	1236484	ដីស	3	WFP	មន្ទីរអភិវឌ្ឍន៍ជនបទ	2009	4	0
84	491	គោកព្រីង	ភូមិត្បែង	1,400	4	573587	1235840	574600	1235383	ដីស	4	WFP	មន្ទីរអភិវឌ្ឍន៍ជនបទ	2008	3	0
85	492	គោកព្រីង	ចំបក់ថ្មី, បន្ទា ស្និត	2,400	4	575146	1234797	572785	1234794	ដីស	3	WFP	មន្ទីរអភិវឌ្ឍន៍ជនបទ	2008	3	0
86	493	តាសួស	វត្តទួលទន្ទឹម	1,500	4	575389	1230069	574904	1229233	ខ្សាច់ភ្នំ	4	ថវិកាជាតិ	ឃុំ	2002	1	1
87	494	គោកព្រីង	ភូមិស្វាយប្រហ្និត , ខ្នុរខាងត្បូង	1,900	4	575424	1234533	575042	1236327	ដីស	3	ថវិកាជាតិ	ឃុំ	2011	5	0
88	495	ស្វាយអង្គ	វត្តកោសារ៉ាម	3,200	4	576175	1237001	573342	1236177	ខ្សាច់ភ្នំ	3	ថវិកាជាតិ	ឃុំ	2010	4	1
89	496	ស្វាយអង្គ	ខ្នុរខាងត្បូង	2,500	4	575547	1237489	575970	1236929	ដីស	4	ថវិកាជាតិ	ឃុំ	2008	5	0

ល.រ	លេខយោង	ឃុំ/សង្កាត់	ឈ្មោះផ្លូវ	ប្រវែង(ម)	ទទឹង (ម)	និយាមកា				ប្រភេទកម្រាល	ប្រភេទ	ប្រភពថវិកា	អនុវត្តដោយ	ឆ្នាំជួសជុល	សំណង់សិល្បកម្ម	
						ចំណុចដើមផ្លូវ		ចំណុចចុងផ្លូវ							លូ	ស្ពាន
						x	y	x	y							
90	497	អង្គតាសូ	ភូមិម្លូម	2,100	3	577582	1236915	577456	1237441	ដីស	4	WFP	មន្ទីរអភិវឌ្ឍន៍ជនបទ	2008	1	0
91	498	គោកព្រីង	ភូមិកុមារី, បឹងក្រៀល	1,600	4	577662	1235687	579133	1236256	ដីស	3	WFP	មន្ទីរអភិវឌ្ឍន៍ជនបទ	2008	4	0
92	499	ស្វាយជ្រំ	ភូមិកន្ទួតប្រាំង, ចិន្យា	1,700	3	577679	1232269	579100	1232911	ដីស	4	WFP	មន្ទីរអភិវឌ្ឍន៍ជនបទ	2008	2	0
93	500	គោកព្រីង	ភូមិកន្ទួតប្រាំង	1,000	2.5	578708	1232899	578893	1231935	ដីស	4	WFP	មន្ទីរអភិវឌ្ឍន៍ជនបទ	2008	2	0
94	501	គោកព្រីង	កន្ទួតប្រាំង	909	3	578289	1232847	578268	1233744	ដីស	4	WFP	មន្ទីរអភិវឌ្ឍន៍ជនបទ	2008	3	0
95	502	គោកព្រីង	ភូមិកុម្មី	869	3	578522	1235011	578209	1235804	ដីស	4	WFP	មន្ទីរអភិវឌ្ឍន៍ជនបទ	2008	2	0
96	503	ស្វាយអង្គ	មណ្ឌល វិបស្សនាធុរៈ ប្រាសាទក្រហម	818	4	574864	1238368	575678	1238394	ដីស	4	WFP	មន្ទីរអភិវឌ្ឍន៍ជនបទ	2007	1	0
97	504	ស្វាយអង្គ	ភូមិធ្មង់, ថ្មពាន	1,400	4	574677	1238815	575836	1239516	ដីស	3	WFP	មន្ទីរអភិវឌ្ឍន៍ជនបទ	2007	3	0
98	505	ស្វាយអង្គ	ភូមិធ្មង់, ស្វាយអង្គ	1,600	2.5	574673	1238813	573473	1239374	ដីស	4	WFP	មន្ទីរអភិវឌ្ឍន៍ជនបទ	2007	2	0
99	506	អង្គតាសូ	ភូមិចែងម៉ែង, អំពៅព្រៃ	2,400	3	577326	1237983	579293	1239195	ដីស	3	WFP	មន្ទីរអភិវឌ្ឍន៍ជនបទ	2007	2	1
100	507	ស្វាយអង្គ	ស្វាយផ្អែម, រការ	3,500	3	574099	1240912	576531	1239795	ដីស	3	WFP	មន្ទីរអភិវឌ្ឍន៍ជនបទ	2007	1	1
101	508	ស្វាយយា	វត្តស្វាយយា, វត្តអង្គរសរ	4,300	4	571919	1242877	568356	1243794	ខ្សាច់ភ្នំ	2	ថវិកាជាតិ	ឃុំ	2010	4	2
102	509	ស្វាយយា	ស្វាយជំរៅ, ដំណាក់កន្ទួត	1,600	2	569451	1243246	568771	1242127	ដីស	4	WFP	មន្ទីរអភិវឌ្ឍន៍ជនបទ	2007	2	0
103	510	ស្វាយយា	ដំណាក់កន្ទួត, ស្វាយយា	2,000	2	568867	1241918	570776	1242174	ដីស	4	WFP	មន្ទីរអភិវឌ្ឍន៍ជនបទ	2007	1	1

ល.រ	លេខយោង	ឃុំ/សង្កាត់	ឈ្មោះផ្លូវ	ប្រវែង(ម)	ទទឹង (ម)	និយាមកា				ប្រភេទកម្រាល	ប្រភេទថ្នាំ	ប្រភេទថវិកា	អនុវត្តដោយ	ឆ្នាំជួសជុល	សំណង់សិល្បកម្ម	
						ចំណុចដើមផ្លូវ		ចំណុចចុងផ្លូវ							លូ	ស្ពាន
						x	y	x	y							
104	511	ស្វាយអង្គ	វត្តស្វាយផ្អែម, តាកោ	4,900	4	574032	1239998	569392	1240028	ខ្សាច់ភ្នំ	3	ថវិកាជាតិ	ឃុំ	2009	6	0
105	512	ស្វាយអង្គ	ភូមិស្វាយផ្អែម	816	3	573161	1240145	573497	1239415	ដីស	4	ស្បៀងពលកម្ម	មន្ទីរអភិវឌ្ឍន៍	2007	1	0
106	513	ស្វាយអង្គ	ភូមិស្វាយអង្គ	1,700	3	572449	1240316	573002	1238738	ដីស	4	ស្បៀងពលកម្ម	មន្ទីរអភិវឌ្ឍន៍	2007	4	0
107	514	ក្រោលគោ	ភូមិព្រៃធ្មង់, ព្រៃញ៉យ	4,000	4	569653	1235940	569658	1231926	ខ្សាច់ភ្នំ	4	ថវិកាជាតិ	ឃុំ	2010	3	0
108	515	ក្រោលគោ	បុស្សីទទឹង, ក្រោលគោ	2,400	3	570710	1233346	568587	1232408	ដីស	4	WFP	មន្ទីរអភិវឌ្ឍន៍ជនបទ	2007	2	1
109	516	តាសួស	ភូមិថ្មសរ	2,300	2	579124	1228696	580161	1227629	ដីស	4	WFP	មន្ទីរអភិវឌ្ឍន៍ជនបទ	2008	1	0
110	517	តាសួស	ព្រែកទុប, ត្របែកប្រហោង	2,600	3	573870	1230484	573856	1227898	ដីស	4	WFP	មន្ទីរអភិវឌ្ឍន៍ជនបទ	2008	1	0
111	518	គោកព្រីង	ជួនលែប, បន្ទាស្លឹត	2,000	3	573227	1230708	573019	1232499	ដីស	3	WFP	មន្ទីរអភិវឌ្ឍន៍ជនបទ	2008	2	0
112	519	ក្រោលគោ	ភូមិបន្ទាស្លឹត	1,500	3	571755	1232712	573019	1232497	ដីស	4	WFP	មន្ទីរអភិវឌ្ឍន៍ជនបទ	2008	3	0
113	520	ក្រោលគោ	ភូមិបន្ទាស្លឹត, វត្តទួលរកាម	1,100	3	572176	1232714	572168	1233769	ដីស	4	WFP	មន្ទីរអភិវឌ្ឍន៍ជនបទ	2008	0	1
114	521	ក្រោលគោ	គោកក្តោល, បុស្សីទទឹង	2,100	4	570710	1231527	570714	1233570	ដីស	4	WFP	មន្ទីរអភិវឌ្ឍន៍ជនបទ	2008	2	0
115	522	ក្រោលគោ	វត្តធ្មង់	594	4	569352	1232040	569236	1231462	ខ្សាច់ភ្នំ	4	សប្បុរសជន	សប្បុរសជន	2009	1	0
116	523	ក្រោលគោ	ភូមិក្រោលគោ, វត្តធ្មង់	1,500	3	568606	1232385	569252	1231548	ដីស	4	ថវិកាជាតិ	ឃុំ	2011	1	0
117	524	ក្រោលគោ	បុស្សីជួរខាង ជើង, ព្រៃធ្មង់	2,400	3	567323	1237142	568594	1235430	ដីស	4	ថវិកាជាតិ	ឃុំ	2011	3	0
118	525	ឈើទាល	ភូមិព្រែក, ឆាយ ទេន	1,900	4	569856	1229549	571749	1229557	ដីស	4	សប្បុរសជន	សប្បុរសជន	2001	1	0
119	526	ឈើទាល	សំរោង, ព្រែក	1,700	4	569646	1227525	570477	1228500	ដីស	4	ថវិកាជាតិ	ឃុំ	2011	3	0
120	527	ឈើទាល	ឈើទាល, ល្វា	1,700	3	571445	1224931	572913	1224123	ដីស	4	ថវិកាជាតិ	ឃុំ	2011	1	0
121	528	ចំបក់	ព្រៃតាពៅ, ល្វា	1,600	2	573404	1225243	572908	1224185	ដីស	3	ថវិកាជាតិ	ឃុំ	2011	1	0
122	529	ពោធិវាជ	ភូមិតាប៉ៃ, ប្រាសាទ	2,200	4	583844	1231621	581614	1231628	ខ្សាច់ភ្នំ	4	ថវិកាជាតិ	ឃុំ	2004	4	0



ល.រ	លេខយោង	ឃុំ/សង្កាត់	ឈ្មោះផ្លូវ	ប្រវែង(ម)	ទទឹង (ម)	និយាមកា				ប្រភេទកម្រាល	ប្រភេទ	ប្រភពថវិកា	អនុវត្តដោយ	ឆ្នាំជួសជុល	សំណង់សិល្បកម្ម	
						ចំណុចដើមផ្លូវ		ចំណុចចុងផ្លូវ							លូ	ស្ពាន
						x	y	x	y							
123	530	ពោធិរាជ	ភូមិប្រាសាទ, ព្រៃខ្លា	2,400	3	583207	1231031	581817	1232274	ដីស	4	រាជរដ្ឋាភិបាល	ឃុំ	2010	2	0
124	531	ពោធិរាជ	វត្តពោធិពិសិ	2,000	4	583606	1232079	585524	1232462	ខ្សាច់ភ្នំ	4	ថវិកាជាតិ	ឃុំ	2010	3	0
125	532	ពោធិរាជ	សាលាអនុវិទ្យាល័យពោធិរាជ	904	4	583668	1231945	582765	1231960	ខ្សាច់ភ្នំ	4	ថវិកាជាតិ	ឃុំ	2009	1	0
126	533	ផ្លូវ	វត្តភូមិធំ	816	4	581434	1236086	582214	1236286	ដីស	4	ថវិកាជាតិ	ឃុំ	2002	1	0
127	534	ពោធិរាជ	ភូមិទាយ	999	3	582103	1234930	582931	1235326	ដីស	4	ថវិកាជាតិ	ឃុំ	2010	1	0
128	535	ផ្លូវ	ភូមិធំ, បឹងត្រៀល	2,320	4	581287	1236282	579122	1236262	ដីស	3	ថវិកាជាតិ	ឃុំ	2009	5	0
129	536	ផ្លូវ	វត្តផ្លូវ, ភូមិម្លូម	2,700	4	580723	1238193	578323	1237285	ខ្សាច់ភ្នំ	2	ថវិកាជាតិ	ឃុំ	2010	5	0
130	537	ផ្លូវ	វត្តទួលស្រា	1,090	4	579714	1238597	579402	1239037	ខ្សាច់ភ្នំ	3	ថវិកាជាតិ	ឃុំ	2003	2	0
131	538	ដានស	ភូមិត្រាច	1,010	3	579216	1241768	578778	1242442	ដីស	4	ថវិកាជាតិ	ឃុំ	2010	2	0
132	539	ដានស	ភូមិត្រាច, ចិន្យា	1,400	3	579328	1242527	578086	1242529	ដីស	4	ថវិកាជាតិ	ឃុំ	2010	2	0
133	540	ដានស	វត្តល្វើន, បឹងកែក	5,230	4	577948	1241137	577338	1246208	ខ្សាច់ភ្នំ	2	ថវិកាជាតិ	ឃុំ	2004	13	0
134	541	ដានស	ភូមិចិន្យា, ដូងព្រះ	1,850	4	577887	1243360	576098	1242922	ដីស	3	ថវិកាជាតិ	ឃុំ	2007	4	0
135	542	ដានស	ព្រៃកាវ, វត្តសូ	1,150	4	574748	1244052	574037	1244849	ដីស	4	ថវិកាជាតិ	ឃុំ	2007	2	0
136	543	ដានស	អូសាហ្គាំ, ចិន្យា	1,690	3	579509	1243927	577849	1243713	ដីស	4	ថវិកាជាតិ	ឃុំ	2007	2	0
137	544	ដានស	ភូមិអូសាហ្គាំ	1,430	3	578991	1243902	579536	1244670	ដីស	4	ថវិកាជាតិ	ឃុំ	2007	3	0
138	545	ស្វាយអង្គ	ភូមិធ្នង់	1,960	4	573858	1237925	573852	1239868	ដីស	3	WFP	មន្ទីរអភិវឌ្ឍន៍ជនបទ	2007	2	0
139	546	គោកព្រីង	ស្វាយប្រហ្និត, ចំបក់ថ្លឹង	2,040	3	575338	1234605	573854	1233764	ដីស	4	WFP	មន្ទីរអ.ជ.ប	2007	2	0
140	547	គោកព្រីង	ភូមិថ្មា	1,400	3	577640	1232798	576386	1232913	ដីស	4	WFP	មន្ទីរអ.ជ.ប	2007	1	0
141	548	តាសួស	វត្តជោតិកាវ៉ាម, ស្វាយក្តែ	2,860	3	577466	1228097	578563	1226116	ខ្សាច់ភ្នំ	3	ថវិកាជាតិ	ក្រុមប្រឹក្សាឃុំ	2014	5	0
142	549	កំពង់ចំឡង	តាស្តាង	661	0	585663	1222759	585418	1222277	ដីស	4	WFP	មន្ទីរអ.ជ.ប	២០១២	1	0
143	550	កំពង់ចំឡង	ភូមិជៀសឫស្សី	1,230	3	582457	1220649	581596	1220058	ដីស	4	WFP	មន្ទីរអ.ជ.ប	2012	3	0
144	551	កំពង់ចំឡង	តាជ័យជៀស ឫស្សី	2,610	3	581208	1223227	581504	1220987	ដីស	4	WFP	មន្ទីរអ.ជ.ប	2012	2	0
145	552	កំពង់ចំឡង	ភូមិជៀសឫស្សី	1,690	3	581478	1221523	582072	1220598	ដីស	4	WFP	មន្ទីរអ.ជ.ប	2012	3	0
146	553	កំពង់ចំឡង	ជៀសឫស្សី, តាស្តាង	1,740	2.5	582180	1221563	583908	1221570	ដីស	4	WFP	មន្ទីរអ.ជ.ប	2012	1	0
147	554	កំពង់ចំឡង	ភូមិឫស្សីព្រៃ	1,050	4	583306	1224293	583311	1223251	ដីស	4	WFP	មន្ទីរអ.ជ.ប	2012	1	0
148	595	ស្វាយអង្គ	ភូមិគោល-បឹងដំ	5,940	5	572033	1237924	566380	1237648	ខ្សាច់ភ្នំ	3	ថវិកាជាតិ	គម្រោង/កម្មវិធី	2008	3	0
149	596	ស្វាយយា	ភូមិចំកាចេក	2,990	4	568269	1237967	568512	1240915	ដីស	4	WFP	មន្ទីរអភិវឌ្ឍន៍ជនបទ	2012	1	0

ល.រ	លេខយោង	ឃុំ/សង្កាត់	ឈ្មោះផ្លូវ	ប្រវែង(ម)	ទទឹង (ម)	និយាមកា				ប្រភេទកម្រាល	ប្រភេទ	ប្រភពថវិកា	អនុវត្តដោយ	ឆ្នាំជួសជុល	សំណង់សិល្បកម្ម	
						ចំណុចដើមផ្លូវ		ចំណុចចុងផ្លូវ							លូ	ស្ពាន
						x	y	x	y							
150	597	ស្វាយយា	ភូមិតាកោ	1,280	4	569610	1238983	570675	1238764	ដីស	4	WFP	មន្ទីរអភិវឌ្ឍន៍ជនបទ	2012	1	0
151	598	ស្វាយជ្រំ	ភូមិ ខ្ពត់	1,170	5	578794	1230583	578339	1231512	ដីស	4	សប្បុរសជន	មន្ទីរអភិវឌ្ឍន៍ជនបទ	2012	1	0
152	599	អង្គតាសូ	ភូមិថ្មពាន-រកា	1,590	4	574890	1240167	576203	1240351	ដីស	4	WFP	មន្ទីរអភិវឌ្ឍន៍ជនបទ	2012	1	0
153	600	ស្វាយអង្គ	ភូមិកណ្តាល-សំក្រំ	1,170	4	573496	1240263	572834	1241080	ខ្សាច់ភ្នំ	4	WFP	ឃុំ	2012	2	0
154	601	គោកព្រីង	ភូមិព្រៃង	425	5	574161	1235847	573872	1236155	ដីស	4	សប្បុរសជន	មន្ទីរអភិវឌ្ឍន៍ជនបទ	2012	1	0
155	602	គោកព្រីង	ភូមិលាជល្យក	1,250	5	574894	1235077	574891	1236317	ដីស	4	សប្បុរសជន	មន្ទីរអភិវឌ្ឍន៍ជនបទ	2012	4	0
156	603	ពោធិរាជ	ភូមិអូសំដី	1,110	5	582692	1233790	583762	1234055	ខ្សាច់ភ្នំ	4	ថវិកាជាតិ	គម្រោង/កម្មវិធី	2009	1	0
157	604	ចំបក់	ភូមិទួលច្រេស	1,040	3	574905	1223083	574910	1222050	ដីស	4	ថវិកាជាតិ	ឃុំ	2009	1	0
158	605	គ្រួស	ភូមិរវាង-ត្រោក	1,670	4	571677	1218222	573296	1218173	ខ្សាច់ភ្នំ	4	ថវិកាជាតិ	ឃុំ	2011	5	0
159	606	គ្រួស	ភូមិអំពៅព្រៃ-វត្តក្រសាំងជ្រំ	6,200	4	573342	1221465	572274	1216257	ខ្សាច់ភ្នំ	4	ថវិកាជាតិ	ឃុំ	2012	7	0
160	607	គ្រួស	វត្តក្រសាំងជ្រំ-កណ្តាល	1,570	4	572393	1216790	572095	1218265	ដីស	4	WFP	មន្ទីរអភិវឌ្ឍន៍ជនបទ	2012	4	0
161	608	គ្រួស	ភូមិភ្លោះ-សំរោង	3,360	4	571886	1217386	568560	1217236	ខ្សាច់ភ្នំ	4	ថវិកាជាតិ	ឃុំ	2000	4	0
162	609	គ្រួស	ភូមិសំរោង-ភូមិស្វាយ	2,670	4	568563	1218164	567118	1216943	ខ្សាច់ភ្នំ	3	ថវិកាជាតិ	ក្រុមប្រឹក្សាឃុំ	2015	1	0
163	610	ស្វាយធំ	ភូមិស្វាយ-ក្រសាំងជ្រំ	4,310	5	567074	1218653	565198	1216185	ខ្សាច់ភ្នំ	3	ថវិកាជាតិ	គម្រោង/កម្មវិធី	2012	1	1
164	611	គ្រួស	ភូមិក្រសាំងជ្រំ-ភ្លោះ	1,780	4	572029	1216961	570672	1217385	ដីស	4	WFP	មន្ទីរអភិវឌ្ឍន៍ជនបទ	2012	1	0
165	612	ចំបក់	ភូមិព្រៃតាពៅ-អង្គសាលា	3,000	4	573442	1224299	576423	1224307	ខ្សាច់ភ្នំ	4	WFP	មន្ទីរអភិវឌ្ឍន៍ជនបទ	2012	4	0
166	621	ស្វាយអង្គ	ភូមិគណ្តាល	863	5	572451	1240320	573097	1240551	ដីស	4	សប្បុរសជន	មន្ទីរអភិវឌ្ឍន៍ជនបទ	2011	3	0
167	622	ស្វាយអង្គ	ភូមិគោល	1,200	5	572812	1237923	573208	1236891	ដីស	4	សប្បុរសជន	ឃុំ	2011	1	0

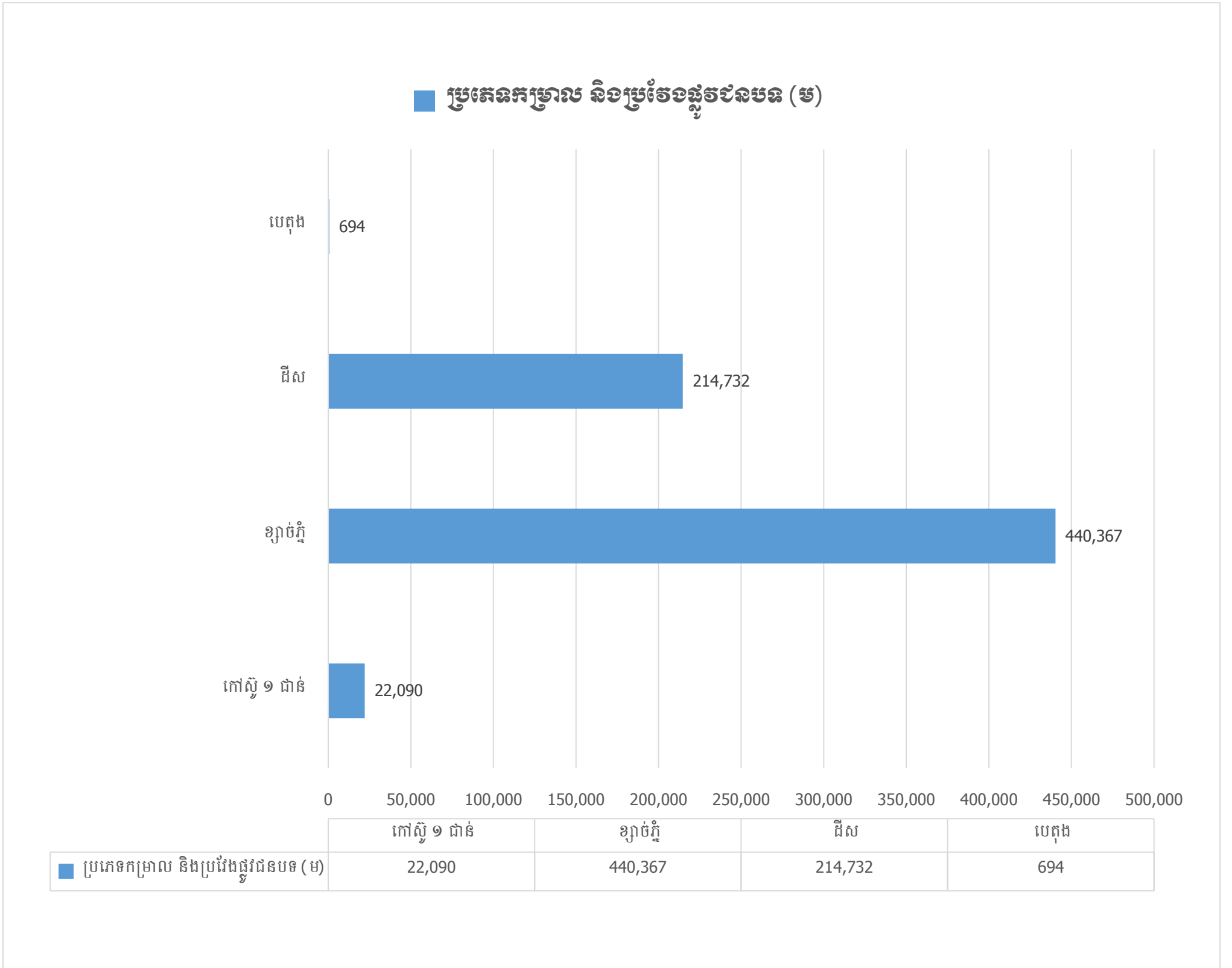
ល.រ	លេខយោង	ឃុំ/សង្កាត់	ឈ្មោះផ្លូវ	ប្រវែង(ម)	ទទឹង (ម)	និយាមកា				ប្រភេទកម្រាល	ប្រភេទថ្នាំ	ប្រភពថវិកា	អនុវត្តដោយ	ឆ្នាំជួសជុល	សំណង់សិល្បកម្ម	
						ចំណុចដើមផ្លូវ		ចំណុចចុងផ្លូវ							លូ	ស្ពាន
						x	y	x	y							
168	623	ស្វាយអង្គ	ភូមិព្រៃរាំង, ភូមិបឹងបឹងខាងត្បូង	2,200	5	572784	1235844	570639	1235811	ដីស	3	សប្បុរសជន	មន្ទីរអភិវឌ្ឍន៍ជនបទ	2011	5	0
169	624	ពោធិរាជ	ភូមិប្រាសាទ, ភូមិចេក	694	3	581027	1231020	581720	1231016	ដីស	3	សប្បុរសជន	សប្បុរសជន	2010	1	0
170	625	ពោធិរាជ	ប្រាសាទ, ចេក	908	3	581729	1230579	580823	1230582	ដីស	3	សប្បុរសជន	សប្បុរសជន	2010	1	0
171	667	ធ្លក	កណ្តាល	619	4	581007	1236701	581547	1236993	ខ្សាច់ភ្នំ	4	ថវិកាជាតិ	ឃុំ	2014	1	0
172	668	ស្វាយយា	ភូមិស៊ីកា	726	5	572431	1240360	571725	1240260	ដីស	4	ADB	មន្ទីរអភិវឌ្ឍន៍ជនបទ	2013	1	0
173	669	ស្វាយយា	ភូមិស៊ីកា-សំរែរ	1,300	5	571725	1240806	572941	1240874	ដីស	3	ADB	មន្ទីរអភិវឌ្ឍន៍ជនបទ	2013	2	0
174	670	ស្វាយយា	ចំការចេក	1,100	5	568273	1238382	567140	1238384	ខ្សាច់ភ្នំ	4	ADB	មន្ទីរអភិវឌ្ឍន៍ជនបទ	2013	3	0
175	671	ស្វាយយា	ដំណាក់កន្ទួត	1,000	5	568510	1240911	569041	1241449	ខ្សាច់ភ្នំ	4	ADB	មន្ទីរអភិវឌ្ឍន៍ជនបទ	2013	2	0
176	672	ស្វាយអង្គ	ភូមិខ្នុរខាងត្បូង-ភូមិព្រៃរាំង	2,600	5	575299	1236868	573199	1236473	ដីស	3	ADB	មន្ទីរអភិវឌ្ឍន៍ជនបទ	2013	4	0
177	673	ស្វាយអង្គ	ភូមិ គោល	1,000	5	572155	1236898	571950	1237840	ដីស	4	ADB	មន្ទីរអភិវឌ្ឍន៍ជនបទ	2013	2	0
178	674	ស្វាយអង្គ	ភូមិ ស្វាយអង្គ	613	5	572636	1239721	573219	1239932	ដីស	4	ADB	មន្ទីរអភិវឌ្ឍន៍ជនបទ	2013	1	0
179	675	ស្វាយយា	ភូមិគោក-សំរែរ	1,000	5	571071	1240036	571077	1239003	ដីស	3	ADB	មន្ទីរអភិវឌ្ឍន៍ជនបទ	2013	2	0
180	696	ចំបក់	ភូមិថ្មី	527	5	577009	1222721	577011	1222203	ដីស	4	សប្បុរសជន	មន្ទីរអភិវឌ្ឍន៍ជនបទ	2014	1	0
181	697	ចំបក់	ភូមិថ្មី-ទួលច្រេស	2,200	5	577097	1222198	574910	1222199	ដីស	4	សប្បុរសជន	មន្ទីរអភិវឌ្ឍន៍ជនបទ	2014	2	0
182	698	ចំបក់	ភូមិថ្មី-ទួលខ្ពស់	2,600	5	575962	1222791	575967	1220239	ដីស	4	ថវិកាជាតិ	ឃុំ	2013	2	1
183	699	ចំបក់	ភូមិទួលខ្ពស់-ទួលច្រេស	1,500	5	574941	1220589	574912	1222060	ដីស	4	WFP	មន្ទីរអភិវឌ្ឍន៍ជនបទ	2014	2	0

ល.រ	លេខយោង	ឃុំ/សង្កាត់	ឈ្មោះផ្លូវ	ប្រវែង(ម)	ទទឹង (ម)	និយាមកា				ប្រភេទកម្រាល	ប្រភេទថ្នាំ	ប្រភពថវិកា	អនុវត្តដោយ	ឆ្នាំជួសជុល	សំណង់សិល្បកម្ម	
						ចំណុចដើមផ្លូវ		ចំណុចចុងផ្លូវ							លូ	ស្ពាន
						x	y	x	y							
184	700	ចំបក់	ភូមិទួល ច្រែស-ឈូកសរ	2,200	4	573862	1223118	573858	1225314	ដីស	3	ថវិកាជាតិ	ឃុំ	2015	2	0
185	701	គោកព្រីង	ភូមិ ព្រៃង	1,500	5	574241	1235758	572814	1235435	ដីស	4	WFP	មន្ទីរអភិវឌ្ឍន៍ នីវេនបទ	2014	2	0
186	702	ស្វាយអង្គ- គោកព្រីង	ភូមិខ្នុរខាង ត្បូង-ភូមិ លាជឈូក	1,000	5	574170	1235844	575168	1235844	ដីស	3	WFP	មន្ទីរអភិវឌ្ឍន៍ នីវេនបទ	2014	1	0
187	703	ស្វាយអង្គ, ស្វាយយា	ភូមិស្វាយអង្គ- តាកោ	1,100	5	571731	1238882	570675	1238578	ដីស	3	WFP	មន្ទីរអភិវឌ្ឍន៍ នីវេនបទ	2014	1	1
188	704	ស្វាយអង្គ, ស្វាយយា	ខ្នុរខាងជើង- ស្វាយអង្គ	1,000	5	571103	1237963	571091	1239015	ដីស	3	ADB	មន្ទីរអភិវឌ្ឍន៍ នីវេនបទ	2014	2	0
189	705	ស្វាយយា	ភូមិតាកោ	1,100	5	570666	1240026	570671	1238972	ដីស	4	WFP	មន្ទីរអភិវឌ្ឍន៍ នីវេនបទ	2014	1	0
190	706	ក្រោលគោ	ភូមិ ឃូច	1,300	5	571526	1234802	572798	1234795	ដីស	4	WFP	មន្ទីរអភិវឌ្ឍន៍ នីវេនបទ	2014	3	0
191	719	ព្រៃធំ	ភូមិស្វាយចេក- ភូមិចេក	2,700	4	567144	1223438	567035	1225895	ដីស	3	ថវិកាជាតិ	ឃុំ	2015	5	0
192	720	លើសាល	ភូមិសង្កែ-ភូមិ ចេក	2,900	4	568785	1226405	566484	1225985	ដីស	4	ថវិកាជាតិ	ឃុំ	2016	1	0
193	721	ស្វាយធំ	ភូមិស្វាយចេក- ភូមិពោធិកក់	5,900	5	566996	1223419	568381	1228012	ដីស	3	ថវិកាជាតិ	ឃុំ	2015	3	0
194	722	តាសួស	ភូមិអង្គសាលា- ចំបក់កោង	2,300	4	577004	1224304	576971	1225830	ដីស	3	ថវិកាជាតិ	ឃុំ	2016	1	0
195	723	ស្វាយអង្គ	ភូមិគោល-ខ្នុរ ខាងជើង	2,300	5	573109	1237334	575280	1237792	ដីស	4	ថវិកាជាតិ	ឃុំ	2016	2	0
196	724	ស្វាយយា	ភូមិប្រម៉ា-គៀន តាសៀវ	2,700	4	571301	1245050	573213	1244565	ដីស	4	ថវិកាជាតិ	ឃុំ	2016	2	0
197	727	ធ្លក	ភូមិធ្លក-ភូមិព្រៃ ដំឡូង	2,800	4	581460	1236028	580590	1234104	ដីស	3	ថវិកាជាតិ	ឃុំ	2015	3	0
198	728	ស្វាយយា	វត្តប្រាសាទ	1,500	4	570590	1245004	569955	1246172	ដីស	4	ថវិកាជាតិ	ឃុំ	2016	2	0
199	729	អង្គតាសូ	ភូមិថ្មពាន-ខ្នុរ ខាងជើង	1,100	5	575287	1239866	575297	1238775	ដីស	4	ADB	មន្ទីរអ.ជ.ប	2016	3	0
200	730	ស្វាយយា	ភូមិត្រីស្នា	1,100	4	570112	1244946	569711	1246002	ដីស	4	ថវិកាជាតិ	ឃុំ	2016	2	0

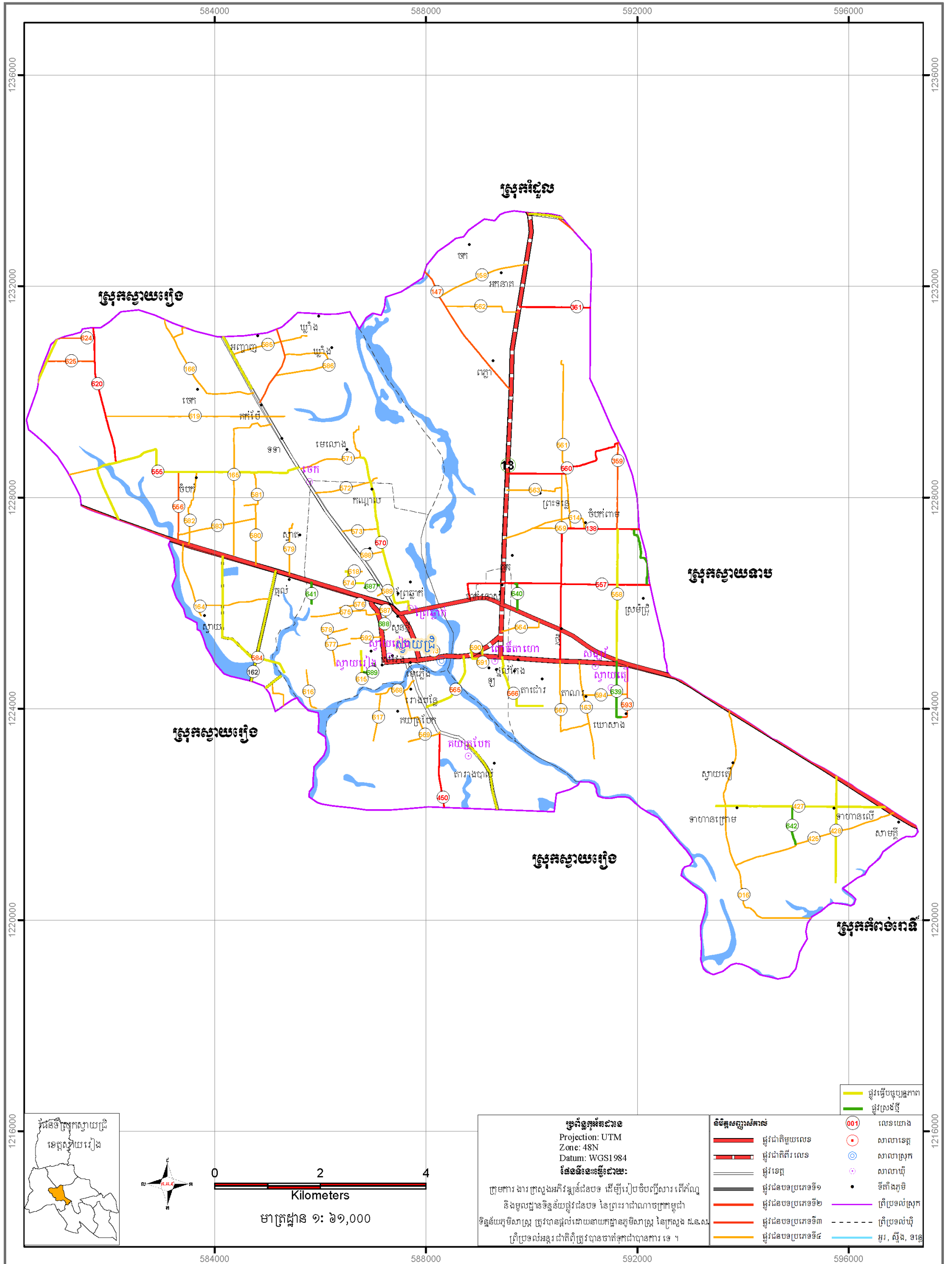


ល.រ	លេខយោង	ឃុំ/សង្កាត់	ឈ្មោះផ្លូវ	ប្រវែង(ម)	ទទឹង (ម)	និយាមកា				ប្រភេទកម្រាល	ប្រភេទឧបករណ៍	ប្រភេទថវិកា	អនុវត្តដោយ	ឆ្នាំជួសជុល	សំណង់សិល្បកម្ម	
						ចំណុចដើមផ្លូវ		ចំណុចចុងផ្លូវ							លូ	ស្ពាន
						x	y	x	y							
201	731	គោកព្រីង	ភូមិព្រែង-ខ្នុរ ខាងត្បូង	3,100	5.4	573852	1234797	573853	1237925	ដីស	3	ថវិកាជាតិ	មន្ទីរអ.ជ.ប	2018	5	0
202	732	ស្វាយអង្គ	ភូមិខ្នុរខាងត្បូង	708	5.4	574272	1236167	574273	1236877	ដីស	4	ថវិកាជាតិ	មន្ទីរអ.ជ.ប	2018	1	0
203	733	ស្វាយយា	ភូមិក្បាលដំរី- ម៊ុនសាយ	2,100	5.4	573454	1242710	573932	1241988	ខ្សាច់ភ្នំ	3	ថវិកាជាតិ	មន្ទីរអ.ជ.ប	2019	2	0
204	734	ស្វាយយា	ភូមិក្បាលដំរី- ភូមិត្រពាំងឈូក	1,600	5.4	573745	1241869	574089	1240906	ខ្សាច់ភ្នំ	3	ថវិកាជាតិ	មន្ទីរអ.ជ.ប	2018	3	0
205	735	អង្គតាសូ	ភូមិត្រពាំង ឈូក-ព្រៃ ឈើទាល	593	5.4	574728	1241702	574882	1241134	ខ្សាច់ភ្នំ	4	ថវិកាជាតិ	មន្ទីរអ.ជ.ប	2019	1	0
206	740	អង្គតាសូ	ភូមិថ្មពាន-ភូមិ ខ្នុរខាងជើង	1,800	5.4	575518	1239705	575547	1237935	ខ្សាច់ភ្នំ	4	ថវិកាជាតិ	មន្ទីរអ.ជ.ប	2019	2	0
207	741	ស្វាយជ្រំ	ភូមិយូត	1,500	5.5	578238	1230577	579115	1230575	ខ្សាច់ភ្នំ	4	ថវិកាជាតិ	មន្ទីរអ.ជ.ប	2019	2	0
208	742	ស្វាយជ្រំ	ភូមិតាស្តាង	694	6	584356	1223948	584348	1223257	បេតុង	4	ថវិកាជាតិ	ក្រសួងអ.ជ.ប	2018	1	0
209	744	ស្វាយជ្រំ	ភូមិព្រៃផ្លុង-ភូមិ ទួលប្រហា	2,300	5.4	571519	1242443	571271	1244403	ដីស	4	ថវិកាជាតិ	មន្ទីរអ.ជ.ប	2018	3	1
210	747	ចំបក់	ភូមិអំពៅព្រៃ	2,000	5.4	573868	1223111	573849	1221114	ដីស	4	ថវិកាជាតិ	មន្ទីរអ.ជ.ប	2018	1	0
211	748	ចំបក់	ភូមិអង្គសាលា	1,200	5.4	573829	1223503	574717	1224300	ដីស	4	ថវិកាជាតិ	មន្ទីរអ.ជ.ប	2018	2	0
212	749	ស្វាយអង្គ	ភូមិស្វាយអង្គ	1,100	5	572765	1239329	571722	1238882	ដីស	4	ថវិកាជាតិ	មន្ទីរអ.ជ.ប	2018	2	0
213	750	អង្គតាសូ	វត្តសណ្តោត- ភូមិម៊ុនសាយ	911	5	575171	1241923	574514	1242393	ដីស	3	ថវិកាជាតិ	មន្ទីរអ.ជ.ប	2018	1	0
214	751	អង្គតាសូ	ភូមិម៊ុនសាយ- ព្រៃឈើទាល	729	5	574692	1242276	574684	1241685	ដីស	4	ថវិកាជាតិ	មន្ទីរអ.ជ.ប	2018	1	0
215	752	អង្គតាសូ	ភូមិថ្មពាន	1,000	5	575429	1240355	574710	1241056	ដីស	4	ថវិកាជាតិ	មន្ទីរអ.ជ.ប	2018	1	0
216	762	បាសាក់	ប្រាសាទព្រៃបា សាក់-ភូមិបាសាក់	1,500	4	591394	1221866	590308	1221422	ដីស	4	ថវិកាជាតិ	ឃុំ	2018	3	0
217	763	ធ្លក	វត្តភូមិធំ-ភូមិ ទៃយា	1,200	5	582070	1236167	582830	1235301	ដីស	4	ថវិកាជាតិ	ឃុំ	2018	1	0
សរុប				677,883											625	57

ប្រភេទប្រភេទកម្រាល និងប្រភេទផ្លូវថ្នល់បណ្តុះបណ្តាលស្រូវ



# ផែនទីផ្លូវជនបទស្រុកស្វាយរៀង



**ប្រព័ន្ធគ្រប់គ្រងគោលដៅ**  
 Projection: UTM  
 Zone: 48N  
 Datum: WGS1984  
**ផែនទីនេះធ្វើដោយ៖**  
 ក្រុមការងារ ងារ ក្រសួងអភិវឌ្ឍន៍ជនបទ ដើម្បីរៀបចំបញ្ជីសារ ព័ត៌មាន និងមូលដ្ឋានទិន្នន័យផ្លូវជនបទ នៃព្រះរាជាណាចក្រកម្ពុជា ទិន្នន័យភូមិសាស្ត្រ ត្រូវបានផ្តល់ដោយនាយកដ្ឋានភូមិសាស្ត្រ នៃក្រសួង ដ.ស.ស ព្រំប្រទល់អន្តរ ជាតិ ព្រំប្រទល់ខេត្ត ជាប់គ្នា ១ ។

**ស្ថិតិសញ្ញាណកម្ម**

	ផ្លូវជាតិមូលដ្ឋាន		លេខរយោង
	ផ្លូវជាតិទី១		សាលារដ្ឋ
	ផ្លូវជាតិទី២		សាលាស្រុក
	ផ្លូវជាតិទី៣		សាលាឃុំ
	ផ្លូវជាតិទី៤		ទីតាំងភូមិ
	ផ្លូវខេត្ត		ព្រំប្រទល់ស្រុក
	ផ្លូវជនបទប្រភេទទី១		ព្រំប្រទល់ឃុំ
	ផ្លូវជនបទប្រភេទទី២		អូរ, ស្ទឹង, ទន្លេ
	ផ្លូវជនបទប្រភេទទី៣		
	ផ្លូវជនបទប្រភេទទី៤		

# ២០០៦-ក្រុមស្រាវជ្រាវ



**តារាងលទ្ធផលការពិនិត្យគុណភាពផលិតផល ២០១០-២០២០ ក្រុមស្វាយរៀង**

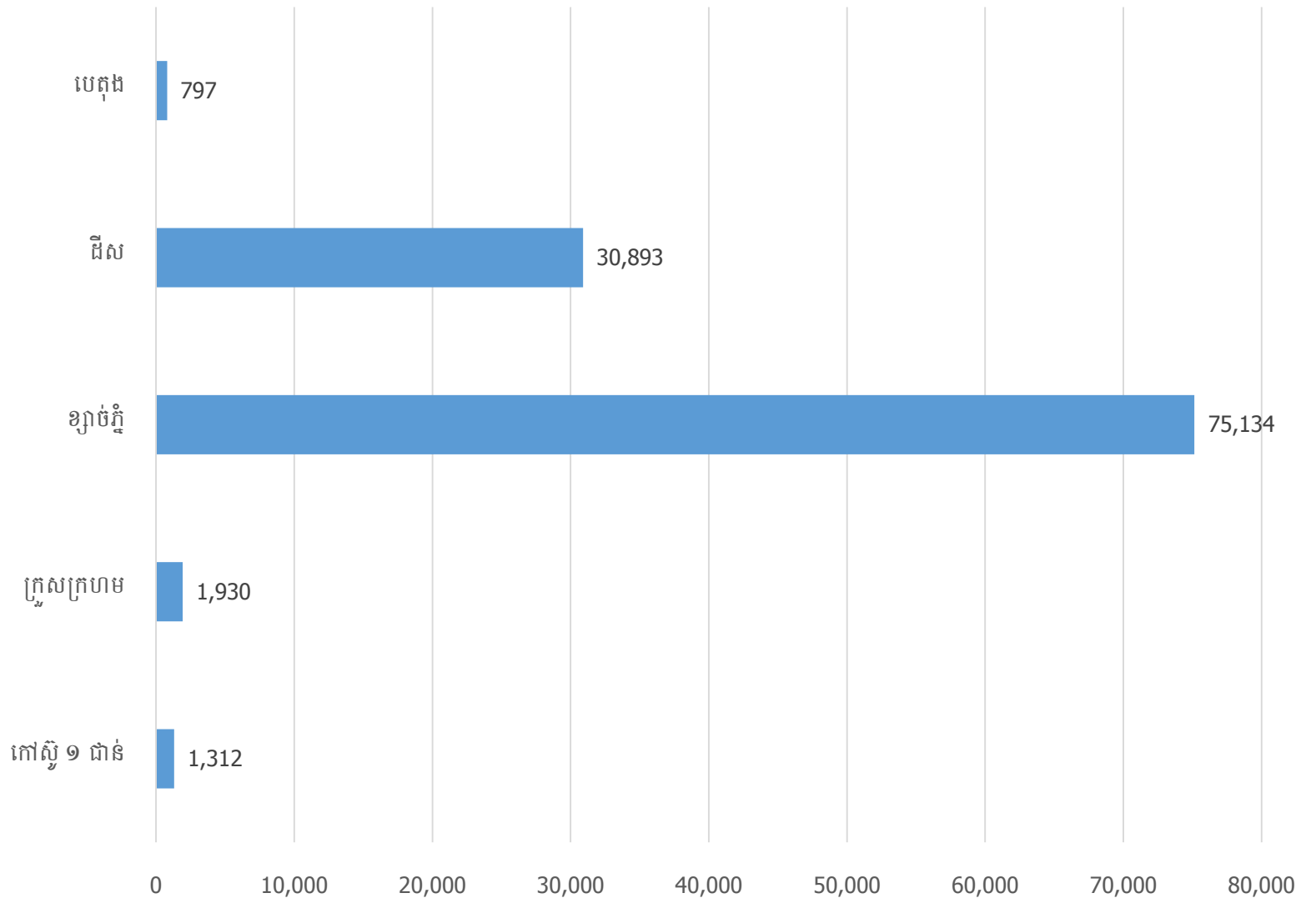
ល.រ	លេខយោង	ឃុំ/សង្កាត់	ឈ្មោះផ្លូវ	ប្រវែង(ម)	ទទឹង(ម)	និយាមកា				ប្រភេទកម្រាល	ប្រភេទ	ប្រភពថវិកា	អនុវត្តដោយ	ឆ្នាំជួសជុល	សំណង់សិល្បកម្ម	
						ចំណុចដើមផ្លូវ		ចំណុចចុងផ្លូវ							លូ	ស្ពាន
						x	y	x	y							
1	138	សង្កៀវ	វត្តថ្មី-ខ្នាយ	6,210	4	590544	1224928	594330	1227383	ខ្សាច់ភ្នំ	2	ថវិកាជាតិ	ឃុំ	2008	4	0
2	162	ចេក	ជៀសបូស្សី, ធ្នល់	12,100	5	585152	1226605	581534	1220609	ខ្សាច់ភ្នំ	1	ថវិកាជាតិ	ឃុំ	2007	6	0
3	163	ស្វាយតៀ	តាណារ	1,880	4	590903	1224894	591195	1223004	ខ្សាច់ភ្នំ	4	ថវិកាជាតិ	ឃុំ	2006	1	0
4	164	ចេក	កន្ទុយវែង ធ្នល់	2,990	4	583404	1227127	585032	1226079	ខ្សាច់ភ្នំ	4	ថវិកាជាតិ	ឃុំ	2009	1	0
5	165	សង្កាត់ចេក	វត្តចេក សាលាចេក	3,190	4	585079	1229391	584352	1226853	ខ្សាច់ភ្នំ	4	ថវិកាជាតិ	ឃុំ	2016	2	0
6	166	សង្កាត់ចេក	ចេក-តាម៉ុ	3,060	4	584740	1229981	583987	1231368	ដីស	4	ថវិកាជាតិ	ឃុំ	2012	2	0
7	167	ចេក	ចេក-ពោធិ៍វាជ	5,020	4	584847	1229797	583443	1232382	ខ្សាច់ភ្នំ	3	ថវិកាជាតិ	ឃុំ	2008	2	0
8	555	ចេក	វត្តចំបក់បិតមាស	5,420	4	582179	1227575	585589	1228571	ដីស	2	ថវិកាជាតិ	ឃុំ	2004	7	1
9	556	ចំបក់	ភូមិចំបក់, កន្ទុយវែង	1,330	4	583314	1228483	583305	1227168	ខ្សាច់ភ្នំ	3	ថវិកាជាតិ	ឃុំ	2004	2	0
10	557	សង្កៀវ	បាក់រនាស់, បូស្សីជ្រែក	5,640	4	588832	1226071	594051	1226517	ខ្សាច់ភ្នំ	2	ថវិកាជាតិ	ឃុំ	2011	4	0
11	558	សង្កៀវ	ភូមិធ្លក, ព្រះទន្លេ	2,500	4	589487	1227223	590574	1228450	ដីស	4	ថវិកាជាតិ	ឃុំ	2009	5	0
12	559	សង្កៀវ	ភូមិធ្លក, ព្រះទន្លេ	2,160	4	589487	1227223	590574	1228450	ខ្សាច់ភ្នំ	4	ថវិកាជាតិ	ឃុំ	2009	5	0
13	560	សង្កៀវ	ភូមិព្រះទន្លេ, រមាំងថ្កោល	2,450	3	589544	1228454	591635	1229032	ខ្សាច់ភ្នំ	2	ថវិកាជាតិ	ឃុំ	2012	2	0
14	561	សង្កៀវ	ភូមិធ្លក, ពន្លា	3,270	3	590738	1227416	590568	1230597	ដីស	4	ថវិកាជាតិ	ឃុំ	2010	1	0
15	562	សង្កៀវ	ភូមិពន្លា	1,460	3	589744	1231515	588364	1231624	ដីស	4	ថវិកាជាតិ	ឃុំ	2010	2	0
16	563	សង្កៀវ	វត្តព្រះទន្លេ	1,090	4	589529	1228138	590568	1228190	ខ្សាច់ភ្នំ	4	ថវិកាជាតិ	ឃុំ	2010	1	0
17	564	ពោធិ៍តាហោ	ភូមិក្បាលថ្នល់	844	4	590141	1225665	589428	1225461	ខ្សាច់ភ្នំ	4	ថវិកាជាតិ	ឃុំ	2010	2	0
18	565	ពោធិ៍តាហោ	ពោធិ៍តាហោ, គយត្របែក	1,360	6	588713	1225008	588011	1224030	ខ្សាច់ភ្នំ	3	ថវិកាជាតិ	គម្រោង/កម្មវិធី	2001	1	0
19	566	សង្កៀវ	ភូមិថ្មី, តាដោ	1,580	3	589444	1224989	590226	1224055	ខ្សាច់ភ្នំ	3	សប្បុរសជន	សប្បុរសជន	2007	3	0
20	567	ស្វាយតៀ	ភូមិតាដោ, តាណារ	1,930	3	590538	1224918	591083	1223723	ក្រួសក្រហម	4	សប្បុរសជន	សប្បុរសជន	2011	2	0
21	568	គយត្របែក	ភូមិគយត្របែក	881	4	587773	1224530	587045	1224279	ខ្សាច់ភ្នំ	4	ថវិកាជាតិ	ឃុំ	2007	7	0
22	569	គយត្របែក	វត្តគយត្របែក	2,060	4	587586	1224337	588258	1223563	ខ្សាច់ភ្នំ	4	ថវិកាជាតិ	ឃុំ	2007	2	0
23	570	ព្រៃធ្លាក់	ព្រៃធ្លាក់, មេលោង	3,350	4	587693	1225851	586756	1228761	ខ្សាច់ភ្នំ	2	ថវិកាជាតិ	ឃុំ	2009	2	0
24	571	ចេក	ទទា, មេលោង	1,900	4	585619	1228542	586728	1229363	ខ្សាច់ភ្នំ	4	ថវិកាជាតិ	ឃុំ	2004	2	0
25	572	ចេក	ទទា, កណ្តាល	1,240	4	585903	1228083	587078	1228374	ខ្សាច់ភ្នំ	4	ថវិកាជាតិ	ឃុំ	2007	1	0
26	573	ព្រៃធ្លាក់	ភូមិព្រៃធ្លាក់	712	4	587089	1227407	586413	1227354	ខ្សាច់ភ្នំ	4	ថវិកាជាតិ	ឃុំ	2009	1	0
27	574	ព្រៃធ្លាក់	ភូមិគៀនសាំង	568	4	586467	1226602	586829	1226379	ខ្សាច់ភ្នំ	4	ថវិកាជាតិ	ឃុំ	2010	1	0
28	575	ស្វាយរៀង	ភូមិស្វាយរៀង	1,370	4	587106	1225790	585818	1225743	ខ្សាច់ភ្នំ	4	ថវិកាជាតិ	ឃុំ	2008	1	0

ល.រ	លេខយោង	ឃុំ/សង្កាត់	ឈ្មោះផ្លូវ	ប្រវែង(ម)	ទទឹង (ម)	និយាមកា				ប្រភេទកម្រាល	ប្រភេទថ្នាំ	ប្រភេទថវិកា	អនុវត្តដោយ	ឆ្នាំជួសជុល	សំណង់សិល្បកម្ម	
						ចំណុចដើមផ្លូវ		ចំណុចចុងផ្លូវ							លូ	ស្ពាន
						x	y	x	y							
29	576	ស្វាយរៀង	ភូមិរូបគោ	490	4	586357	1225908	586839	1225991	ខ្សាច់ភ្នំ	4	ថវិកាជាតិ	ឃុំ	2009	1	0
30	577	ស្វាយរៀង	វត្តសន្តិភាព	730	4	586572	1225235	586278	1224804	កៅស៊ូ ១ ជាន់	4	ថវិកាជាតិ	ឃុំ	2006	1	0
31	578	ស្វាយរៀង	ភូមិចុងព្រែក	676	4	586218	1225170	586507	1225522	ខ្សាច់ភ្នំ	4	ថវិកាជាតិ	ឃុំ	2003	1	0
32	579	ស្វាយរៀង	ភូមិរូបគោ	1,030	3	585414	1226540	585482	1227510	ដីស	4	រាជរដ្ឋាភិបាល	មូលនិធិឃុំ	2015	1	0
33	580	ចេក	ភូមិស្វាត	1,150	4	584780	1226729	584769	1227870	ខ្សាច់ភ្នំ	4	ថវិកាជាតិ	ឃុំ	2012	3	0
34	581	ចេក	ភូមិស្វាត, ចំបក់	876	3	584749	1228470	584553	1227847	ដីស	4	ថវិកាជាតិ	ឃុំ	2006	1	0
35	582	ចេក	ភូមិចំបក់	1,460	3	583506	1227109	583658	1228480	ដីស	4	ថវិកាជាតិ	ឃុំ	2010	3	0
36	583	ចេក	ភូមិចំបក់, ស្វាត	1,500	4	583317	1227293	584783	1227603	ដីស	4	ថវិកាជាតិ	ឃុំ	2010	2	0
37	584	ចេក	ផ្លូវ, អូស្មាច់	1,270	5	584320	1225329	585325	1224678	ខ្សាច់ភ្នំ	3	ថវិកាជាតិ	គម្រោង/កម្មវិធី	2006	2	0
38	585	ចេក	ភូមិឃ្នាំង	1,470	3	584347	1230711	585752	1231058	ដីស	4	ថវិកាជាតិ	ឃុំ	2010	2	0
39	586	ចេក	ភូមិឃ្នាំង	2,070	4	585322	1230697	585147	1230311	ខ្សាច់ភ្នំ	4	ថវិកាជាតិ	ឃុំ	2010	2	0
40	587	ស្វាយរៀង	ភូមិស្វាយរៀង	364	3	587246	1225488	587229	1225844	ដីស	4	ថវិកាជាតិ	ឃុំ	2010	0	0
41	588	ព្រៃឆ្នាក់	ភូមិព្រៃឆ្នាក់	434	4	586767	1226888	587190	1226972	ខ្សាច់ភ្នំ	4	ថវិកាជាតិ	ឃុំ	2008	0	0
42	589	ព្រៃឆ្នាក់	ភូមិព្រៃឆ្នាក់	310	4	587360	1226244	587077	1226140	បេតុង	4	ថវិកាជាតិ	ឃុំ	2010	1	0
43	590	ពោធិ៍តាហោ	ភូមិពោធិ៍តាហោ	469	4	588866	1225031	589068	1225021	ខ្សាច់ភ្នំ	4	ថវិកាជាតិ	ឃុំ	2008	1	0
44	591	ពោធិ៍តាហោ	វត្តពោធិ៍តាហោ	332	4	588870	1225019	589072	1225010	ខ្សាច់ភ្នំ	4	ថវិកាជាតិ	ឃុំ	2009	0	0
45	592	ស្វាយរៀង	ភូមិស្វាយរៀង	582	4	586572	1225323	587151	1225359	កៅស៊ូ ១ ជាន់	4	ថវិកាជាតិ	ឃុំ	2006	1	0
46	593	សង្កែវ	ភូមិថ្មី, ឃោសា	1,120	3	591819	1224838	591703	1223824	ខ្សាច់ភ្នំ	3	ថវិកាជាតិ	ឃុំ	2014	1	0
47	594	ស្វាយត្រើ	តាណា, ឃោសា	846	3	590980	1224258	591813	1224273	ដីស	4	ថវិកាជាតិ	ឃុំ	2010	1	0
48	613	ស្វាយរៀង	ភូមិមេភ្លើង	208	4	588127	1225167	588168	1224962	ខ្សាច់ភ្នំ	4	ថវិកាជាតិ	ឃុំ	2010	1	0
49	614	សង្កែវ	ភូមិចំបក់ពាម-បាក់រនាស់	1,160	2	590993	1227413	590033	1227420	ដីស	4	រាជរដ្ឋាភិបាល	មូលនិធិឃុំ	2010	2	0
50	615	ស្វាយរៀង	ភូមិវាលយន្ត	481	5	586769	1225109	586786	1224633	ខ្សាច់ភ្នំ	4	ថវិកាជាតិ	ឃុំ	2010	1	0
51	616	ស្វាយរៀង	ផែអូស្មាច់	831	6	585736	1224746	585933	1224007	ខ្សាច់ភ្នំ	4	ថវិកាជាតិ	គម្រោង/កម្មវិធី	2007	0	0
52	617	គយត្របែក	ភូមិគយត្របែក	912	5	587139	1224277	587001	1223386	ដីស	4	ថវិកាជាតិ	ឃុំ	2008	1	0
53	618	ព្រៃឆ្នាក់	ភូមិរូបគោ	267	4	586795	1226600	586526	1226599	ខ្សាច់ភ្នំ	4	ថវិកាជាតិ	ឃុំ	2010	0	0
54	619	ចេក	ភូមិតក់ប៉ៃ-ភូមិចេក	3,400	4	585330	1229539	581934	1229539	ដីស	4	ថវិកាជាតិ	ឃុំ	2007	3	0
55	620	ចេក	ភូមិព្រៃសាទ-ចេក	3,050	3	581609	1231630	582135	1228664	ខ្សាច់ភ្នំ	2	ថវិកាជាតិ	ឃុំ	2017	3	0
56	639	ស្វាយត្រើ	តាណា	1,200	3	591702	1223838	591614	1224912	ខ្សាច់ភ្នំ	4	ថវិកាជាតិ	ឃុំ	2014	1	0
57	640	សង្កែវ	បាក់រនាស់	557	4	589720	1225862	589682	1226377	ដីស	4	សប្បុរសជន	សប្បុរសជន	2014	0	0
58	641	ព្រៃឆ្នាក់	ភូមិរូបគោ	422	3	585830	1225982	585836	1226400	ខ្សាច់ភ្នំ	4	ថវិកាជាតិ	ឃុំ	2014	0	0

ល.រ	លេខយោង	ឃុំ/សង្កាត់	ឈ្មោះផ្លូវ	ប្រវែង(ម)	ទទឹង (ម)	និយាមកា				ប្រភេទកម្រាល	ប្រភេទថ្នាំ	ប្រភេទថវិកា	អនុវត្តដោយ	ឆ្នាំជួសជុល	សំណង់សិល្បកម្ម	
						ចំណុចដើមផ្លូវ		ចំណុចចុងផ្លូវ							លូ	ស្ពាន
						x	y	x	y							
59	642	ស្វាយតឿ	អនុវិទ្យាល័យ ស្វាយតឿ	739	3	594936	1222147	594999	1221424	ខ្សាច់ភ្នំ	4	ថវិកាជាតិ	ឃុំ	2015	0	0
60	687	ព្រៃឆ្នាក់	ភូមិភៀនសាំង- សួនថ្មី	283	4	586844	1226298	587122	1226346	បេតុង	4	ថវិកាជាតិ	ឃុំ	2015	1	0
61	688	ស្វាយរៀង	ភូមិសួនថ្មី	204	3	587204	1225686	587215	1225484	បេតុង	4	ថវិកាជាតិ	សង្កាត់	2015	1	0
62	689	ស្វាយរៀង	ភូមិរោងបន្លែ	408	4	586786	1224690	587029	1224861	ដីស	4	ថវិកាជាតិ	សង្កាត់	2016	1	0
63	743	ស្វាយរៀង	ភូមិស្រម៉ែជ្រៃ- ភូមិចំបក់ពាម	1,200	4	592181	1226350	591939	1227393	ដីស	4	ថវិកាជាតិ	ឃុំ	2017	1	0
សរុប				110,066											112	1

ក្រាហ្វិកប្រភេទកម្រាល និងប្រវែងផ្លូវជនបទក្រុងស្វាយរៀង

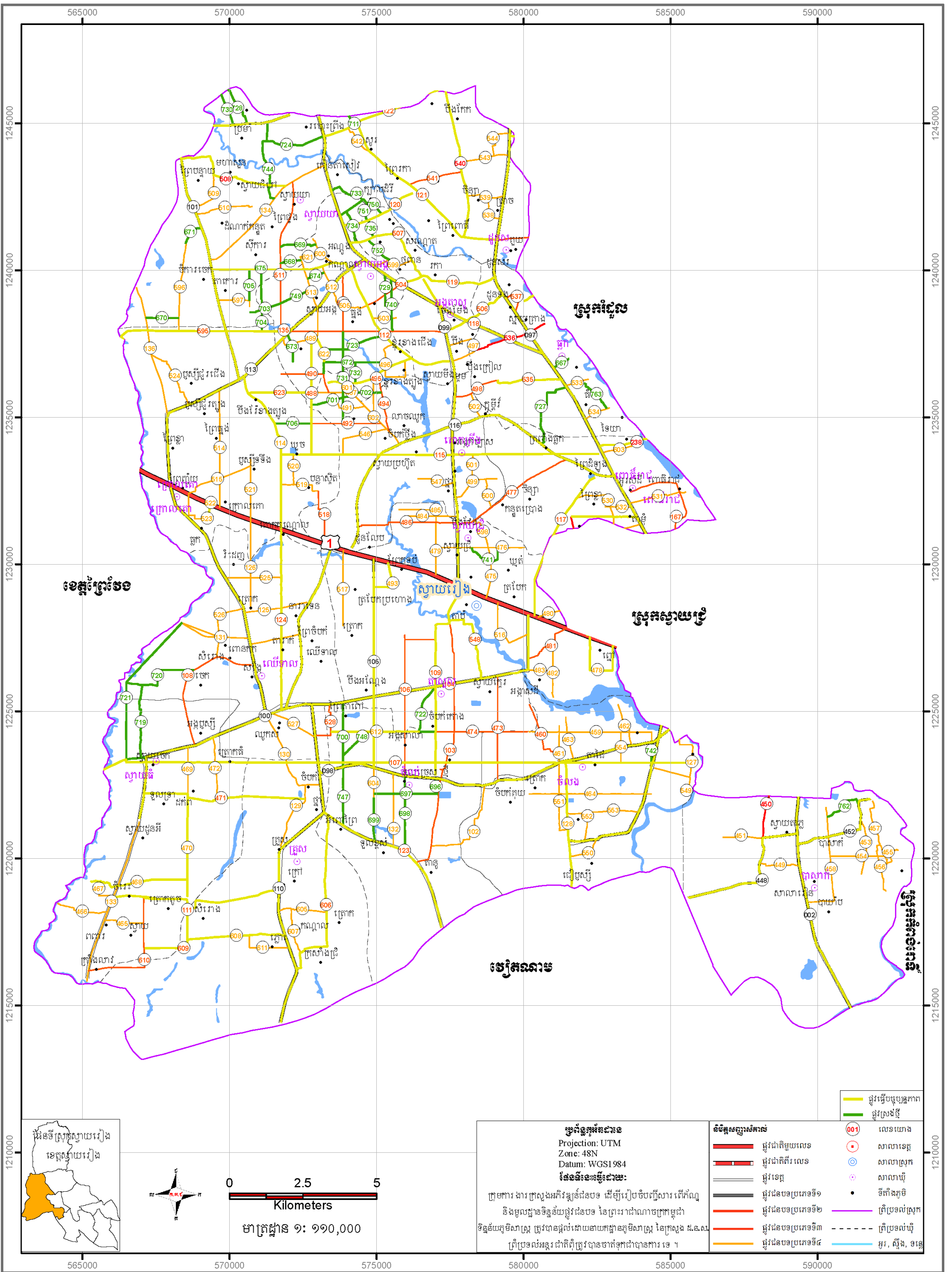
■ ប្រភេទកម្រាល និងប្រវែងផ្លូវជនបទ (ម)



	កៅស៊ូ ១ ជាន់	ក្រួសក្រហម	ខ្សាច់ភ្នំ	ដីស	បេតុង
■ ប្រភេទកម្រាល និងប្រវែងផ្លូវជនបទ (ម)	1,312	1,930	75,134	30,893	797



# ផែនទីផ្លូវថតមកក្រុងស្វាយរៀង



# ២០០៧-ស្រុកកំព្រាបទាប

**តារាងលទ្ធផលសារពើភ័ណ្ណឆ្នាំ ២០១០-២០២០ ក្រុមហ៊ុនស្រុកស្វាយដាម**

ល.រ	លេខយោង	ឃុំ/សង្កាត់	ឈ្មោះផ្លូវ	ប្រវែង(ម)	ទទឹង(ម)	និយាមកា				ប្រភេទកម្រាល	ប្រភេទ	ប្រភពថវិកា	អនុវត្តដោយ	ឆ្នាំជួសជុល	សំណង់សិល្បកម្ម	
						ចំណុចដើមផ្លូវ		ចំណុចចុងផ្លូវ							លូ	ស្ពាន
						x	y	x	y							
1	139	ប្រសូត្រ	វត្តព្រៃវិជ្ជាល-រាមដោ	11,802	4	598825	1216108	609841	1218081	ខ្សាច់ភ្នំ	3	ថវិកាជាតិ	ឃុំ	2008	16	0
2	140	ពពែត	ផ្លូវមនោរម្យ	7,260	5	609259	1226765	616302	1228529	ខ្សាច់ភ្នំ	1	ថវិកាជាតិ	ឃុំ	2008	7	1
3	141	សំបូរ	វត្តសំបូរ-កក់	10,750	4	597281	1221791	597588	1232210	ខ្សាច់ភ្នំ	1	ថវិកាជាតិ	ឃុំ	2009	10	1
4	142	ស្វាយរំពារ	វត្តខ្នាយ,ស្វាយរំពារ	8,580	6	595091	1232414	593561	1224107	កៅស៊ូ ១ ជាន់	1	សប្បុរសជន	សប្បុរសជន	2008	11	0
5	143	រមាំងថ្កោល	វត្តខ្នាយ-បែកចាន	7,490	4	594127	1226949	590475	1233321	ខ្សាច់ភ្នំ	3	ថវិកាជាតិ	ឃុំ	2008	8	0
6	144	ស្វាយរំពារ	កាវែត-បែកចាន	5,100	4	595864	1232400	592634	1230245	ខ្សាច់ភ្នំ	3	ថវិកាជាតិ	ឃុំ	2007	4	0
7	145	កណ្តៀងរាយ	អង្គស្វាយ-អង្គតាមោត	4,700	4	599090	1220866	599524	1216278	ខ្សាច់ភ្នំ	3	ថវិកាជាតិ	ឃុំ	2014	4	0
8	146	គគីសោម	ព្រៃតាជីក-កណ្តៀងរាយ	11,440	4	601675	1233549	602286	1222223	ខ្សាច់ភ្នំ	1	ថវិកាជាតិ	ឃុំ	2009	7	2
9	147	សង្កែវ	វត្តក្តីវិជ្ជាលស្វាយចេក	7,950	4	589610	1230036	585368	1236454	ដីស	3	ថវិកាជាតិ	ឃុំ	2014	8	1
10	149	មនោរម្យ	វត្តច្រកម្តេស	6,920	5	613616	1227709	613539	1220810	ខ្សាច់ភ្នំ	1	សប្បុរសជន	សប្បុរសជន	2008	6	1
11	150	ពពែត	ពពែត-ស្ពានបូម	9,800	4	609241	1226749	605632	1220907	ខ្សាច់ភ្នំ	4	ថវិកាជាតិ	ឃុំ	2008	12	1
12	151	ប្រសូត្រ	វត្តពេជ្រមន្ត្រី-ផ្លូវកូនសិស្ស	3,170	4	597975	1218948	601023	1219660	ខ្សាច់ភ្នំ	4	ថវិកាជាតិ	ឃុំ	2009	2	0
13	152	កណ្តៀងរាយ	វត្តបន្ទាយ-ក្បាលថ្នល់	6,190	4	599464	1220780	602569	1220214	ខ្សាច់ភ្នំ	4	ថវិកាជាតិ	ឃុំ	2009	4	0
14	153	កណ្តៀងរាយ	ផ្លូវវត្តសាមគ្គីរតនៈមុន្នី	5,680	4	602616	1220214	603920	1217883	ខ្សាច់ភ្នំ	4	សប្បុរសជន	សប្បុរសជន	2009	4	0
15	154	កណ្តៀងរាយ	វត្តតានូ-កណ្តៀងរាយ	5,360	4	598411	1221302	602281	1222992	ខ្សាច់ភ្នំ	4	ថវិកាជាតិ	ឃុំ	2014	2	2
16	155	សំបូរ	សំបូរ-តានូ	8,650	4	597581	1222441	600769	1228859	ខ្សាច់ភ្នំ	4	ថវិកាជាតិ	ឃុំ	2007	7	1
17	156	គគីសោម	បាត់ថង់-គគីសោម	3,230	4	601682	1233558	601567	1236743	ខ្សាច់ភ្នំ	4	ថវិកាជាតិ	ឃុំ	2009	2	0
18	157	គគីសោម	បាត់ថង់-កំពោតទូក	5,780	4	601147	1236746	604608	1234240	ដីស	4	ថវិកាជាតិ	ឃុំ	2010	2	0
19	158	រមាំងថ្កោល	អកនាត	1,700	4	589908	1232419	588248	1231799	ខ្សាច់ភ្នំ	4	ថវិកាជាតិ	ឃុំ	2009	1	0
20	159	សំបូរ	តាលាង-សំបូរ	2,980	4	594368	1223615	597235	1224287	ដីស	4	ថវិកាជាតិ	ឃុំ	2005	1	0
21	160	សំបូរ	ព្រៃសំកំ ខ្នាយ	4,030	4	595651	1222813	593997	1226332	ខ្សាច់ភ្នំ	4	ថវិកាជាតិ	ឃុំ	2004	3	0
22	161	សំបូរ	ខ្នាយ-សំបូរ	4,030	4	594054	1226518	597139	1224348	ខ្សាច់ភ្នំ	4	ថវិកាជាតិ	ឃុំ	2015	2	0
23	353	គគីសោម	ភូមិសង្កម-ភូមិកំពោតទូក	1,500	3	604251	1234202	604275	1235662	ដីស	4	ថវិកាជាតិ	ក្រុមប្រឹក្សាឃុំ	2015	1	0
24	354	រមាំងថ្កោល	វត្តខ្នាយ-ភូមិក្រញូង	3,300	3	594244	1227210	597247	1227814	ខ្សាច់ភ្នំ	4	ថវិកាជាតិ	ឃុំ	2014	6	0

ល.រ	លេខយោង	ឃុំ/សង្កាត់	ឈ្មោះផ្លូវ	ប្រវែង(ម)	ទទឹង (ម)	និយាមកា				ប្រភេទកម្រាល	ប្រភេទ	ប្រភពថវិកា	អនុវត្តដោយ	ឆ្នាំជួសជុល	សំណង់សិល្បកម្ម	
						ចំណុចដើមផ្លូវ		ចំណុចចុងផ្លូវ							លូ	ស្ពាន
						x	y	x	y							
25	355	រមាំងថ្កោល	ភូមិក្រញូង-ភូមិខ្នាយ	3,400	3	597364	1228790	594497	1227699	ខ្សាច់ភ្នំ	4	ថវិកាជាតិ	ឃុំ	2015	4	0
26	356	ស្វាយរំពារ	អង្រ្កង-ស្វាយធំ	2,500	4	595020	1231570	597538	1231548	ខ្សាច់ភ្នំ	4	ថវិកាជាតិ	ឃុំ	2009	5	0
27	357	ស្វាយរំពារ	ភូមិស្វាយធំ	1,700	4	597543	1230502	595839	1230513	ខ្សាច់ភ្នំ	4	សប្បុរសជន	សប្បុរសជន	2011	5	0
28	358	ស្វាយរំពារ	ភូមិអង្រ្កង-ភូមិព្រៃធ្នង់	2,100	4	593782	1232531	593817	1230524	ដីស	3	ថវិកាជាតិ	ឃុំ	2004	3	0
29	359	រមាំងថ្កោល	ភូមិបែកចាន-ភូមិចំបក់ពាម	3,300	3	592844	1229782	591617	1227409	ខ្សាច់ភ្នំ	3	រាជរដ្ឋាភិបាល	មូលនិធិឃុំ	2014	2	0
30	360	ស្វាយរំពារ	ភូមិអង្រ្កង-ភូមិបែកចាន	2,000	4	593754	1231975	592027	1231586	ខ្សាច់ភ្នំ	3	ថវិកាជាតិ	ឃុំ	2015	1	0
31	361	រមាំងថ្កោល	ភូមិបែកចាន-ភូមិអកនាគ	2,300	3	592023	1231586	589767	1231612	ខ្សាច់ភ្នំ	2	ថវិកាជាតិ	ឃុំ	2016	1	0
32	362	រមាំងថ្កោល	ភូមិគាលាង	1,800	2.5	592751	1224598	593676	1225306	ដីស	4	ថវិកាជាតិ	ឃុំ	2017	1	0
33	363	ស្វាយរំពារ	វត្តកក់-ភូមិវាល	1,900	3	598035	1232240	599491	1231545	ខ្សាច់ភ្នំ	3	ថវិកាជាតិ	ឃុំ	2015	2	0
34	364	គគីសោម	វត្តព្រៃតាជីក-ភូមិតាបែង	2,900	4	601896	1233607	604788	1233548	ខ្សាច់ភ្នំ	4	ថវិកាជាតិ	ឃុំ	2016	3	0
35	365	គគីសោម	ភូមិសង្កមភូមិត្បែង	2,000	3	604251	1234199	604441	1232195	ខ្សាច់ភ្នំ	4	ថវិកាជាតិ	ឃុំ	2017	2	0
36	366	គគីសោម	ភូមិត្បែង-ភូមិព្រៃទទឹង	5,200	4	603207	1233992	603775	1229231	ខ្សាច់ភ្នំ	3	ថវិកាជាតិ	ឃុំ	2006	5	0
37	367	គគីសោម	ភូមិព្រៃតាជីក	1,800	4	602154	1233683	602142	1231888	ខ្សាច់ភ្នំ	4	សប្បុរសជន	សប្បុរសជន	2004	1	0
38	368	គគីសោម	ភូមិព្រៃតាជីក-វត្តឈើទាល	3,400	4	602159	1233685	604572	1234620	ខ្សាច់ភ្នំ	4	ថវិកាជាតិ	ឃុំ	2016	3	0
39	369	គគីសោម	វត្តឈើទាល-ភូមិត្បែង	2,500	3	603515	1234634	604006	1232188	ខ្សាច់ភ្នំ	4	ថវិកាជាតិ	ឃុំ	2014	2	0
40	370	ព្រៃតាអី	ភូមិត្រពាំងតាអី-ព្រំដែនវៀតណាម	4,300	4	606765	1233587	611079	1233540	ខ្សាច់ភ្នំ	4	សប្បុរសជន	សប្បុរសជន	2007	5	0
41	371	ព្រៃតាអី	ភូមិព្រៃតាអី-ភូមិត្រពាំងឆ្នាំង	3,300	4	607441	1232083	608138	1231234	ខ្សាច់ភ្នំ	4	ថវិកាជាតិ	ឃុំ	2006	5	0
42	372	ព្រៃតាអី	ភូមិត្រពាំងស្បូវ-ភូមិឈើទាល	1,700	3	606615	1231451	605409	1230859	ដីស	3	ថវិកាជាតិ	ឃុំ	2010	2	0
43	373	ព្រៃតាអី	តាប៉ោញ	1,100	3	607737	1231645	608806	1231794	ដីស	4	ថវិកាជាតិ	ឃុំ	2010	1	0
44	374	ព្រៃតាអី	ភូមិស្វាយផ្អែម	2,700	4	608584	1229854	611119	1230513	ខ្សាច់ភ្នំ	4	ថវិកាជាតិ	ឃុំ	2010	2	0
45	375	ព្រៃតាអី	ភូមិស្វាយផ្អែម-ភូមិទួលច្រេស	4,800	3	608752	1229348	604018	1228778	ខ្សាច់ភ្នំ	3	ថវិកាជាតិ	ឃុំ	2015	8	0
46	376	ពពែត	ភូមិទួលច្រេស-ផ្នែកព្រីង	2,200	3	606167	1229129	605614	1227102	ខ្សាច់ភ្នំ	4	ថវិកាជាតិ	ឃុំ	2015	1	0
47	377	មនោរម្យ	ភូមិអូតាមោ-ភូមិមនោរម្យ	2,500	4	614747	1227932	616163	1225988	ខ្សាច់ភ្នំ	4	ថវិកាជាតិ	ឃុំ	2010	1	0

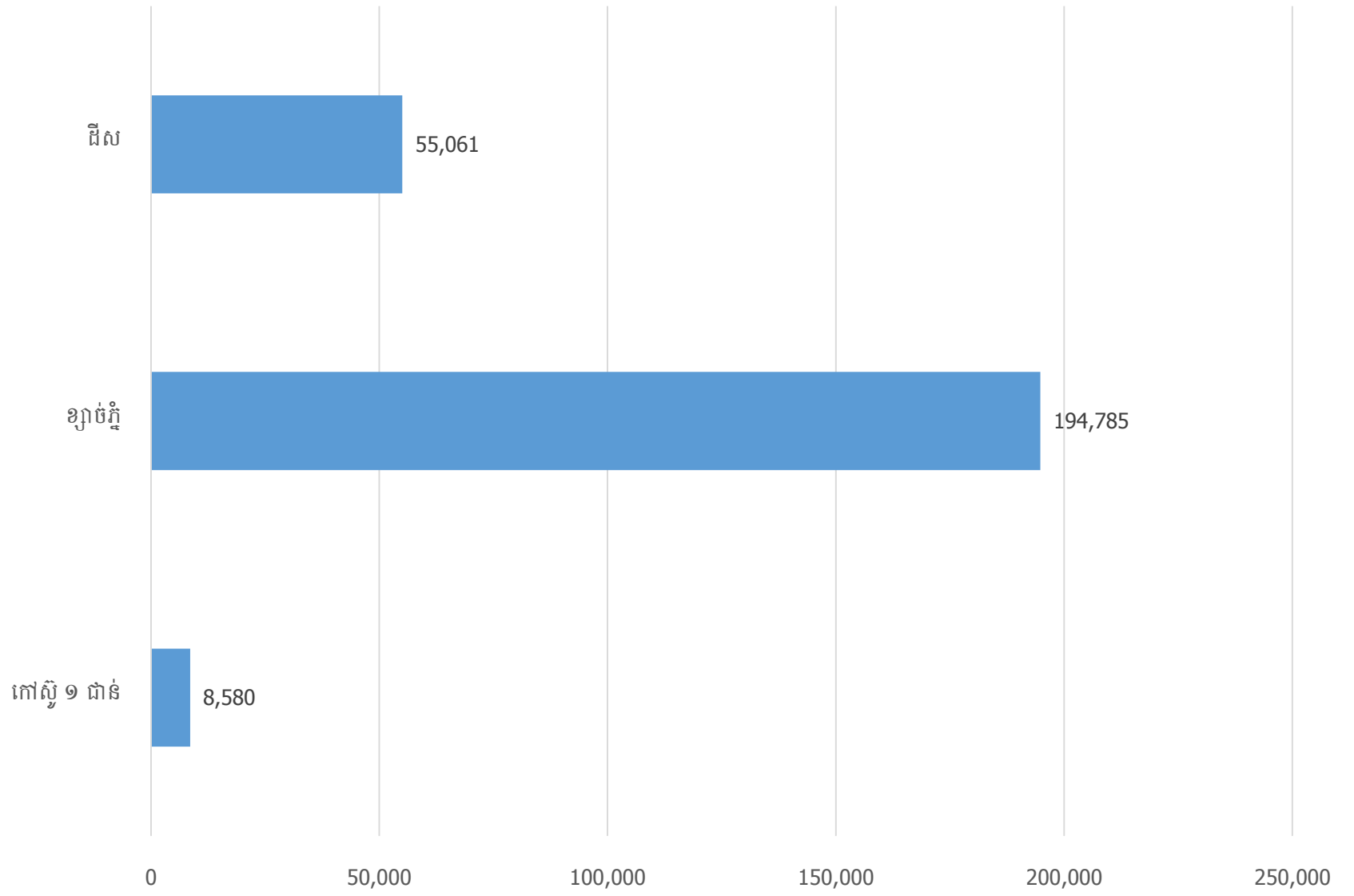


ល.រ	លេខយោង	ឃុំ/សង្កាត់	ឈ្មោះផ្លូវ	ប្រវែង(ម)	ទទឹង (ម)	និយាមកា				ប្រភេទកម្រាល	ប្រភេទ	ប្រភពថវិកា	អនុវត្តដោយ	ឆ្នាំជួសជុល	សំណង់សិល្បកម្ម	
						ចំណុចដើមផ្លូវ		ចំណុចចុងផ្លូវ							លូ	ស្ពាន
						x	y	x	y							
48	378	មនោរម្យ	ភូមិមនោរម្យ	2,600	3	616020	1226406	613584	1225665	ដីស	4	ថវិកាជាតិ	ឃុំ	2011	0	1
49	379	ពពែត	កំពង់រទេះ-វត្តពពែត	2,700	3.5	609608	1224454	609191	1226621	ខ្សាច់ភ្នំ	4	ថវិកាជាតិ	ឃុំ	2015	2	0
50	380	ពពែត	ភូមិកំពង់រទេះ	2,000	3	608221	1225154	610153	1224987	ខ្សាច់ភ្នំ	4	ថវិកាជាតិ	ឃុំ	2014	2	0
51	381	រមាំងថ្កោល	ភូមិទន្លេរមាំង	1,600	2.5	593595	1224244	595219	1224229	ដីស	4	ថវិកាជាតិ	ឃុំ	2011	3	0
52	382	សំបូរ	ព្រៃសំរឹតទួលអង្កប់	2,600	4	595045	1223190	597660	1223176	ខ្សាច់ភ្នំ	4	ថវិកាជាតិ	ឃុំ	2017	3	0
53	383	ប្រសូត្រ	ភូមិទួលត្របែក	588	4	597689	1219821	598188	1219927	ខ្សាច់ភ្នំ	4	ថវិកាជាតិ	ឃុំ	2010	1	0
54	384	ប្រសូត្រ	ភូមិទួលត្របែក-ភូមិពោធិវង្ស	1,000	4	598347	1217746	599346	1217854	ខ្សាច់ភ្នំ	4	ថវិកាជាតិ	ឃុំ	2007	1	0
55	385	សំបូរ	ភូមិសាមគ្គី-ភូមិព្រៃសំរឹត	1,400	2.5	596584	1222225	595764	1222740	ដីស	4	ថវិកាជាតិ	ឃុំ	2008	2	0
56	636	រមាំងថ្កោល	ភូមិញ័រ, ខ្នាយ	3,100	4	594755	1226007	594579	1228843	ខ្សាច់ភ្នំ	3	ថវិកាជាតិ	ឃុំ	2011	3	0
57	637	រមាំងថ្កោល	ភូមិញ័រ	846	3	594752	1225999	594746	1225154	ដីស	4	ថវិកាជាតិ	ឃុំ	2016	2	0
58	638	រមាំងថ្កោល	ភូមិញ័រ	1,100	4	594746	1225280	593676	1225284	ដីស	4	ថវិកាជាតិ	ឃុំ	2016	2	0
59	643	ប្រសូត្រ	ព្រៃវិជ្ជុល-ភូមិអង្គតាមោក	2,300	4	600118	1216517	600762	1214766	ខ្សាច់ភ្នំ	4	WFP	មន្ទីរអភិវឌ្ឍន៍ជនបទ	2014	2	0
60	644	ប្រសូត្រ	ភូមិសារ៉ាយ-ភូមិព្រៃចំណា	3,100	4	601049	1214820	601630	1212001	ខ្សាច់ភ្នំ	2	ថវិកាជាតិ	ឃុំ	2014	2	0
61	645	ប្រសូត្រ	ព្រៃទួល	1,100	4	601418	1214149	602471	1214149	ដីស	4	WFP	មន្ទីរអភិវឌ្ឍន៍ជនបទ	2014	1	0
62	646	ប្រសូត្រ	ភូមិព្រៃទទឹង-វត្តសាមគ្គីរតនៈមុនី	1,300	4	601599	1216453	602937	1216443	ខ្សាច់ភ្នំ	4	សប្បុរសជន	សប្បុរសជន	2015	1	0
63	647	ប្រសូត្រ	ភូមិព្រៃឈើទាល	1,100	4	600971	1217939	601207	1218756	ដីស	4	WFP	មន្ទីរអភិវឌ្ឍន៍ជនបទ	2014	1	0
64	648	រមាំងថ្កោល	ភូមិតាលៀង-ភូមិបែកចាន	5,100	4	592651	1225314	592695	1230413	ដីស	3	ថវិកាជាតិ	ឃុំ	2014	3	0
65	690	រមាំងថ្កោល	ភូមិបូស្សីជ្រក	2,100	4	592682	1228447	594773	1228430	ដីស	4	ថវិកាជាតិ	ឃុំ	2015	3	0
66	691	រមាំងថ្កោល	ភូមិរមាំងថ្កោល-ក្រញូង	3,200	4	592690	1229491	595831	1229464	ដីស	4	ថវិកាជាតិ	ក្រុមប្រឹក្សាឃុំ	2015	3	0
67	692	រមាំងថ្កោល	ភូមិតាលៀង	871	4	593581	1224932	592850	1224553	ដីស	4	ថវិកាជាតិ	ឃុំ	2014	3	0
68	693	កណ្តៀងរាយ	សាលាបន្ទាយ	795	4	598407	1221630	599188	1221762	ខ្សាច់ភ្នំ	4	ថវិកាជាតិ	ឃុំ	2014	1	0
69	694	កណ្តៀងរាយ	ភូមិបន្ទាយ	734	5	598902	1221709	598903	1220981	ដីស	4	ថវិកាជាតិ	ឃុំ	2014	1	0
70	695	ព្រៃតាអី	ភូមិតាប៉ោញ	2,200	4	607437	1232105	609219	1232607	ដីស	4	ថវិកាជាតិ	ឃុំ	2015	2	0

ល.រ	លេខយោង	ឃុំ/សង្កាត់	ឈ្មោះផ្លូវ	ប្រវែង(ម)	ទទឹង (ម)	និយាមកា				ប្រភេទកម្រាល	ប្រភេទទទឹង	ប្រភេទថវិកា	អនុវត្តដោយ	ឆ្នាំជួសជុល	សំណង់សិល្បកម្ម	
						ចំណុចដើមផ្លូវ		ចំណុចចុងផ្លូវ							លូ	ស្ពាន
						x	y	x	y							
71	755	ស្វាយរំពារ	ភូមិអង្ក្រង-តាយន់	2,000	4	594802	1232441	594828	1234422	ដីស	3	ថវិកាជាតិ	ឃុំ	2018	1	0
72	756	ស្វាយរំពារ	ភូមិកំព្ពាត	1,500	4	596904	1231559	596924	1233073	ដីស	4	ថវិកាជាតិ	ឃុំ	2017	1	0
73	761	រមាំងថ្កោល	ភូមិក្រញូង-អង្ក្រង	2,700	4	594166	1230530	594396	1233040	ដីស	3	ថវិកាជាតិ	ឃុំ	2017	2	0
សរុប				258,426											243	11

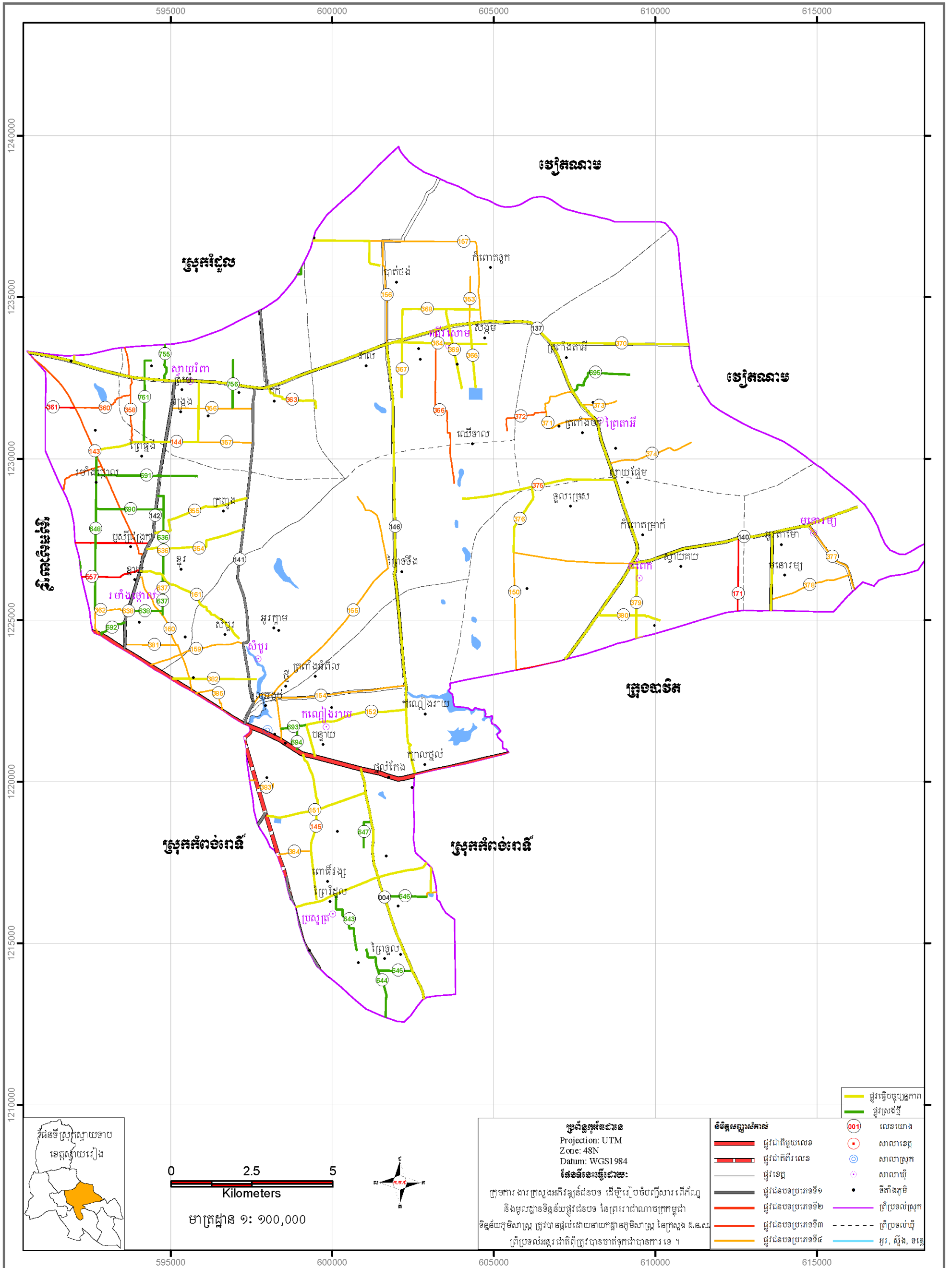
ក្រសួងកសិកម្ម រុក្ខាប្រមាញ់ និងនេសាទ

■ ប្រភេទកម្រាល និងប្រព័ន្ធបង្ហូរទឹក (ម)



	កៅស៊ូ ១ ជាន់	ខ្សាច់ភ្នំ	ជីស
■ ប្រភេទកម្រាល និងប្រព័ន្ធបង្ហូរទឹក (ម)	8,580	194,785	55,061

# ផែនទីផ្លូវជនបទស្រុកស្វាយទាប



# ២០០៨-ក្រុមហ៊ុន



**តារាងលទ្ធផលសារពើភ័ណ្ឌផ្លូវជនបទ ២០១០-២០២០ ក្រុងឧត្តរមាន**

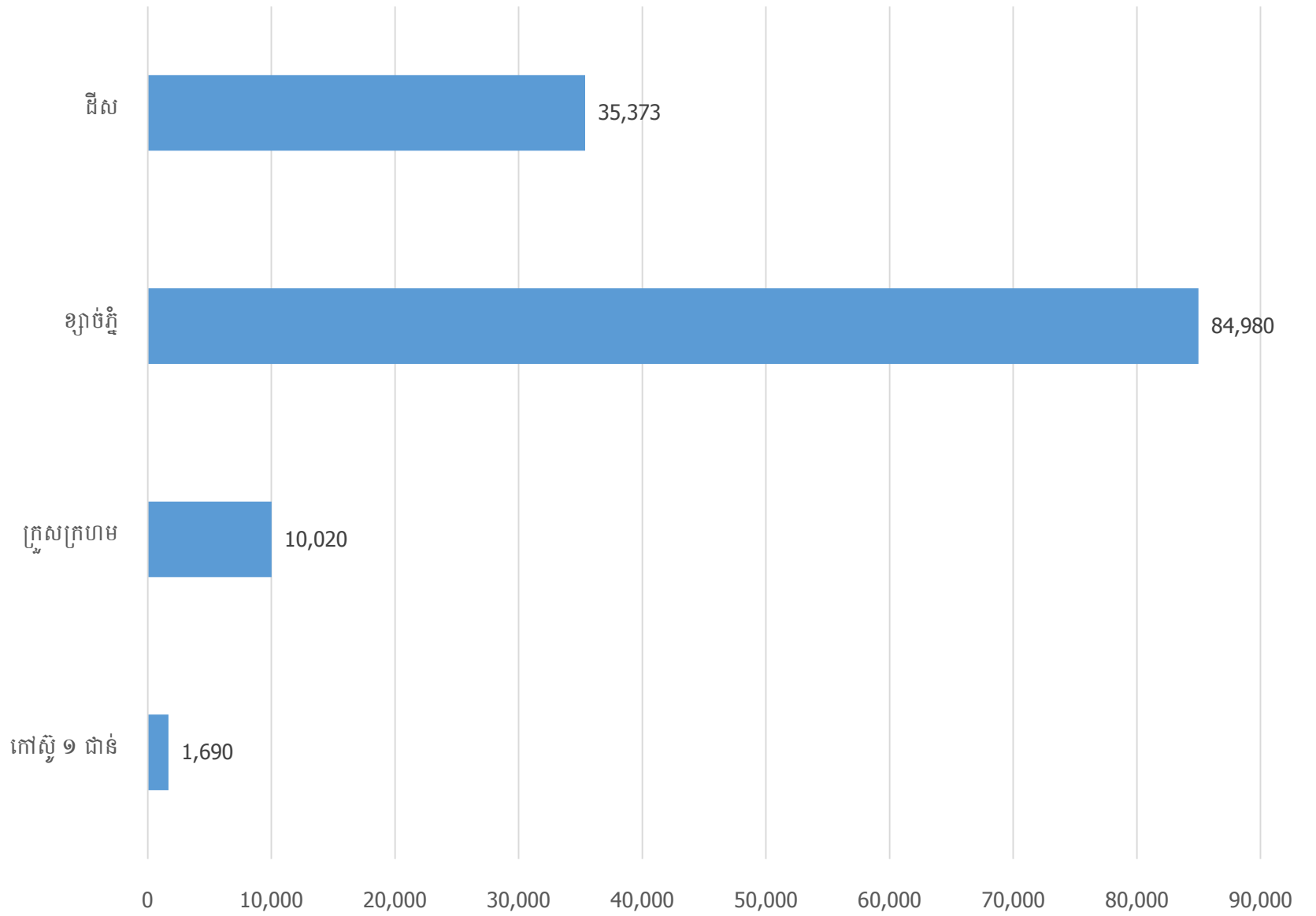
ល.រ	លេខយោង	ឃុំ/សង្កាត់	ឈ្មោះផ្លូវ	ប្រវែង(ម)	ទទឹង(ម)	និយាមកា				ប្រភេទកម្រាល	ប្រភេទ	ប្រភពថវិកា	អនុវត្តដោយ	ឆ្នាំជួសជុល	សំណង់សិល្បកម្ម	
						ចំណុចដើមផ្លូវ		ចំណុចចុងផ្លូវ							លូ	ស្ពាន
						x	y	x	y							
1	023	បារិត	ផ្លូវតាព្រឹម	7,960	4	621127	1222477	623435	1215357	ខ្សាច់ភ្នំ	1	សប្បុរសជន	សប្បុរសជន	2002	7	0
2	025	បាទី	វត្តស្វាយអាណាត	6,640	5	617883	1221573	620516	1215716	ខ្សាច់ភ្នំ	1	ថវិកាជាតិ	ឃុំ	2008	5	0
3	026	ប្រាសាទ	ល្អៅ ប្រសសប លក្ខណ៍ ភូមិកំពង់	5,080	4	625159	1219666	623359	1215440	ដីស	4	សប្បុរសជន	វិស្វកម្ម	2001	3	0
4	168	ច្រកម្ដេស	អំពិល-ភូមិកំពង់ រទេះ	3,100	4	609365	1221471	609604	1224468	ខ្សាច់ភ្នំ	3	ថវិកាជាតិ	ឃុំ	2012	3	0
5	169	ច្រកម្ដេស	ភូមិវាល-ភូមិ កំពោប្រស់	5,460	4.5	609676	1224151	611438	1220510	ខ្សាច់ភ្នំ	1	ថវិកាជាតិ	សង្កាត់	2008	4	0
6	170	ច្រកម្ដេស	ភូមិច្រកម្ដេស បាក់ស្លឹក	2,490	3	611487	1224124	613974	1224101	ខ្សាច់ភ្នំ	4	ថវិកាជាតិ	សង្កាត់	2015	2	0
7	171	ច្រកម្ដេស	ភូមិច្រកម្ដេស	3,460	4	612534	1224118	612579	1227550	ដីស	2	ថវិកាជាតិ	សង្កាត់	2008	2	0
8	172	ច្រកម្ដេស	ភូមិច្រកម្ដេស	1,230	3	613564	1223761	612519	1223806	ដីស	4	ថវិកាជាតិ	សង្កាត់	2017	1	0
9	173	ច្រកម្ដេស	ភូមិកំពោប្រស់	1,040	3	610787	1220416	611065	1221400	ដីស	4	ថវិកាជាតិ	សង្កាត់	2017	1	0
10	174	ច្រកម្ដេស	វត្តសុវណ្ណអឿ	3,370	4	607488	1220710	606768	1223656	ខ្សាច់ភ្នំ	1	ថវិកាជាតិ	ឃុំ	2011	3	0
11	175	ច្រកម្ដេស	ភូមិកំពោតស្ដារ	1,580	4	607230	1223761	605699	1223452	ដីស	2	ថវិកាជាតិ	ឃុំ	2004	1	1
12	176	ច្រកម្ដេស	វត្តធ្លក-វត្តច្រក ម្ដេស	6,510	5	616665	1221250	613563	1223761	ខ្សាច់ភ្នំ	1	ថវិកាជាតិ	សង្កាត់	2010	4	0
13	177	ច្រកម្ដេស	ភូមិធ្លក	1,010	3	616511	1224261	616924	1224632	ដីស	4	ថវិកាជាតិ	សាលាក្រុង បារិត	2015	1	0
14	178	ច្រកម្ដេស	ភូមិធ្លក ព្រំដែន វៀតណាម	4,470	5	616894	1224306	618840	1227290	ខ្សាច់ភ្នំ	4	ថវិកាជាតិ	ក្រុង	2015	4	0
15	179	ច្រកម្ដេស	ភូមិធ្លកមនោរម្យ	1,370	4	616920	1224896	616190	1225958	ខ្សាច់ភ្នំ	2	ថវិកាជាតិ	ឃុំ	2011	1	0
16	180	ច្រកម្ដេស	ភូមិធ្លក,ភូមិតា ប៊ុប	1,690	6	620601	1222343	620437	1224006	កៅស៊ូ ១ ជាន់	1	សប្បុរសជន	សប្បុរសជន	2007	3	0
17	181	បាទី	ភូមិថ្នាញ ត្រពាំងផ្លុង	1,940	4	621269	1220845	619371	1220677	ដីស	4	ថវិកាជាតិ	សង្កាត់	2017	2	0
18	182	បាទី	ភូមិថ្នាញ-ក្រុង បារិត	4,760	5	622366	1219475	623827	1223219	ដីស	1	ថវិកាជាតិ	សង្កាត់	2006	4	1
19	183	បារិត	ភូមិតាពៅ	1,290	3	623696	1222249	622802	1221566	ដីស	4	ថវិកាជាតិ	សង្កាត់	2016	1	0
20	184	បាទី	ភូមិថ្នាញ	737	3	623739	1220967	623246	1220809	ដីស	4	ថវិកាជាតិ	សង្កាត់	2016	1	0
21	185	បាទី	ភូមិច្រកឫស្សី ត្រពាំងផ្លុង	2,510	4	622453	1216276	620259	1216968	ខ្សាច់ភ្នំ	4	ថវិកាជាតិ	សង្កាត់	2016	2	0
22	186	បាទី	ភូមិថ្នល់កែង ប្រសបលាក់	2,800	5	624861	1215588	626109	1217623	ខ្សាច់ភ្នំ	4	សប្បុរសជន	សប្បុរសជន	1998	0	1
23	187	ប្រាសាទ	លាក់-ភូមិ ប្រាសាទ	4,220	4	626108	1217626	629984	1219083	ខ្សាច់ភ្នំ	3	ថវិកាជាតិ	សង្កាត់	2008	4	0

ល.រ	លេខយោង	ឃុំ/សង្កាត់	ឈ្មោះផ្លូវ	ប្រវែង(ម)	ទទឹង (ម)	និយាមកា				ប្រភេទកម្រាល	ប្រភេទថ្នាំ	ប្រភេទថវិកា	អនុវត្តដោយ	ឆ្នាំជួសជុល	សំណង់សិល្បកម្ម	
						ចំណុចដើមផ្លូវ		ចំណុចចុងផ្លូវ							លូ	ស្ពាន
						x	y	x	y							
24	188	ប្រាសាទ	ភូមិប្រាសាទ កណ្តាល	3,690	4	628180	1218747	627316	1215816	ខ្សាច់ភ្នំ	4	ថវិកាជាតិ	សង្កាត់	2010	1	0
25	189	ប្រាសាទ	ភូមិថ្មលំកែង- ព្រំដែនវៀត ណាម	3,890	6	626355	1215725	630208	1215431	ក្រូសក្រហម	3	សប្បុរសជន	សប្បុរសជន	2010	1	0
26	190	ប្រាសាទ	ភូមិប្រាសាទ	6,130	7	629987	1219087	628136	1224639	ក្រូសក្រហម	1	ថវិកាជាតិ	វិស្វកម្ម	2009	2	0
27	191	បារិត	ភូមិបារិត កណ្តាល	3,250	4	626381	1224013	628103	1221926	ខ្សាច់ភ្នំ	1	ថវិកាជាតិ	សង្កាត់	2007	1	0
28	192	បារិត	ភូមិបារិត កណ្តាល	4,430	6	628194	1223887	628184	1219616	ដីស	2	សប្បុរសជន	សប្បុរសជន	2009	2	0
29	193	បារិត	ភូមិបារិត កណ្តាល	1,230	4	628184	1222955	626909	1222964	ដីស	4	សប្បុរសជន	វិស្វកម្ម	2004	0	1
30	194	ព្រៃអង្កាញ	ភូមិជ្រៃធំ-ភូមិ ជ្រៃស្ងៀង	1,300	4	608101	1220628	608096	1219336	ដីស	1	ថវិកាជាតិ	សង្កាត់	2009	1	1
31	195	ព្រៃអង្កាញ	ភូមិជ្រៃធំ	1,340	4	608089	1219596	606874	1220139	ខ្សាច់ភ្នំ	4	ថវិកាជាតិ	ឃុំ	2013	2	0
32	196	ព្រៃអង្កាញ	ភូមិជ្រៃធំ-ភូមិ កំពោតជ្រូក	2,240	4	608093	1219595	610235	1219058	ខ្សាច់ភ្នំ	4	ថវិកាជាតិ	ឃុំ	2013	3	0
33	197	ព្រៃអង្កាញ	ភូមិព្រៃទុប-ភូមិ ព្រៃអង្កាញ	2,110	5	613109	1220745	613346	1218722	ខ្សាច់ភ្នំ	1	ថវិកាជាតិ	សង្កាត់	2008	1	0
34	198	ព្រៃអង្កាញ	ភូមិព្រៃអង្កាញ	2,870	4	613130	1218824	613698	1216325	ខ្សាច់ភ្នំ	2	ថវិកាជាតិ	សង្កាត់	2003	4	0
35	199	ព្រៃអង្កាញ	ភូមិគោក ល្បើង-ភូមិបញ្ចា	1,740	4.5	610882	1220047	611079	1218366	ខ្សាច់ភ្នំ	2	ថវិកាជាតិ	ឃុំ	2009	4	1
36	200	ព្រៃអង្កាញ	ភូមិអង្គសាលា- ភូមិព្រៃគី	1,530	4.5	615706	1220973	615737	1219571	ខ្សាច់ភ្នំ	1	ថវិកាជាតិ	សង្កាត់	2006	1	0
37	201	បារិត	វត្តតាឡុក ភូមិបា រិតលើ	3,800	4	626143	1223941	624834	1226446	ដីស	1	ថវិកាជាតិ	សង្កាត់	2006	2	0
38	202	បារិត	ភូមិបារិតលើ តាបីប	4,510	4	624818	1226453	621674	1223932	ខ្សាច់ភ្នំ	4	សប្បុរសជន	សប្បុរសជន	2005	2	0
39	203	បារិត	ភូមិបារិតលើ ច្រកលាវ	1,610	4	625064	1223535	625064	1221935	ខ្សាច់ភ្នំ	4	សប្បុរសជន	សង្កាត់	2007	1	0
40	204	បារិត	ភូមិច្រកលាវ បា រិតកណ្តាល	2,120	5	625021	1221925	627139	1221924	ខ្សាច់ភ្នំ	4	ថវិកាជាតិ	សង្កាត់	2015	2	0
41	205	បារិត	ភូមិបារិតកណ្ត ាល បារិតលើ	815	4	624693	1223431	624283	1223149	ខ្សាច់ភ្នំ	4	ថវិកាជាតិ	សង្កាត់	2009	1	0
42	206	បារិត	ភូមិបារិតលើ ច្រកលាវ	1,100	4	624431	1223366	623569	1222964	ខ្សាច់ភ្នំ	4	ថវិកាជាតិ	សង្កាត់	2008	1	0
43	207	បារិត	ភូមិតាបីប បា រិតលើ	1,010	4	623817	1223228	624431	1223377	ខ្សាច់ភ្នំ	4	ថវិកាជាតិ	សង្កាត់	2010	2	0

ល.រ	លេខយោង	ឃុំ/សង្កាត់	ឈ្មោះផ្លូវ	ប្រវែង(ម)	ទទឹង (ម)	និយាមកា				ប្រភេទកម្រាល	ប្រភេទថ្នាំ	ប្រភេទថវិកា	អនុវត្តដោយ	ឆ្នាំជួសជុល	សំណង់សិល្បកម្ម	
						ចំណុចដើមផ្លូវ		ចំណុចចុងផ្លូវ							លូ	ស្ពាន
						x	y	x	y							
44	208	បារិត	ភូមិបារិតលើ តាបឺប	645	4	624417	1223480	623793	1223319	ខ្សាច់ភ្នំ	4	ថវិកាជាតិ	សង្កាត់	2010	1	0
45	649	ប្រាសាទ	ភូមិ កណ្តាល	1,700	4	628519	1215658	628179	1217125	ដីស	4	ថវិកាជាតិ	ឃុំ	2014	1	0
46	650	ព្រៃអង្កេញ	សាលាបឋម សិក្សាជ្រៃធំ	786	4	607252	1220720	607260	1219946	ដីស	4	ថវិកាជាតិ	ឃុំ	2014	1	0
47	717	បារិត	ភូមិពោធិ៍-តាបឺប	2,300	4	622981	1223003	622981	1225328	ខ្សាច់ភ្នំ	4	ថវិកាជាតិ	សង្កាត់	2014	3	0
48	718	ច្រកម្តេស	ភូមិព្រៃធ្មៅ សរុប	1,200 132,063	5	618803	1221847	618807	1223070	ខ្សាច់ភ្នំ	4	សប្បុរសជន	សប្បុរសជន	2015	2	0
			សរុបរួម	2,732,478											101	6
															2,865	175

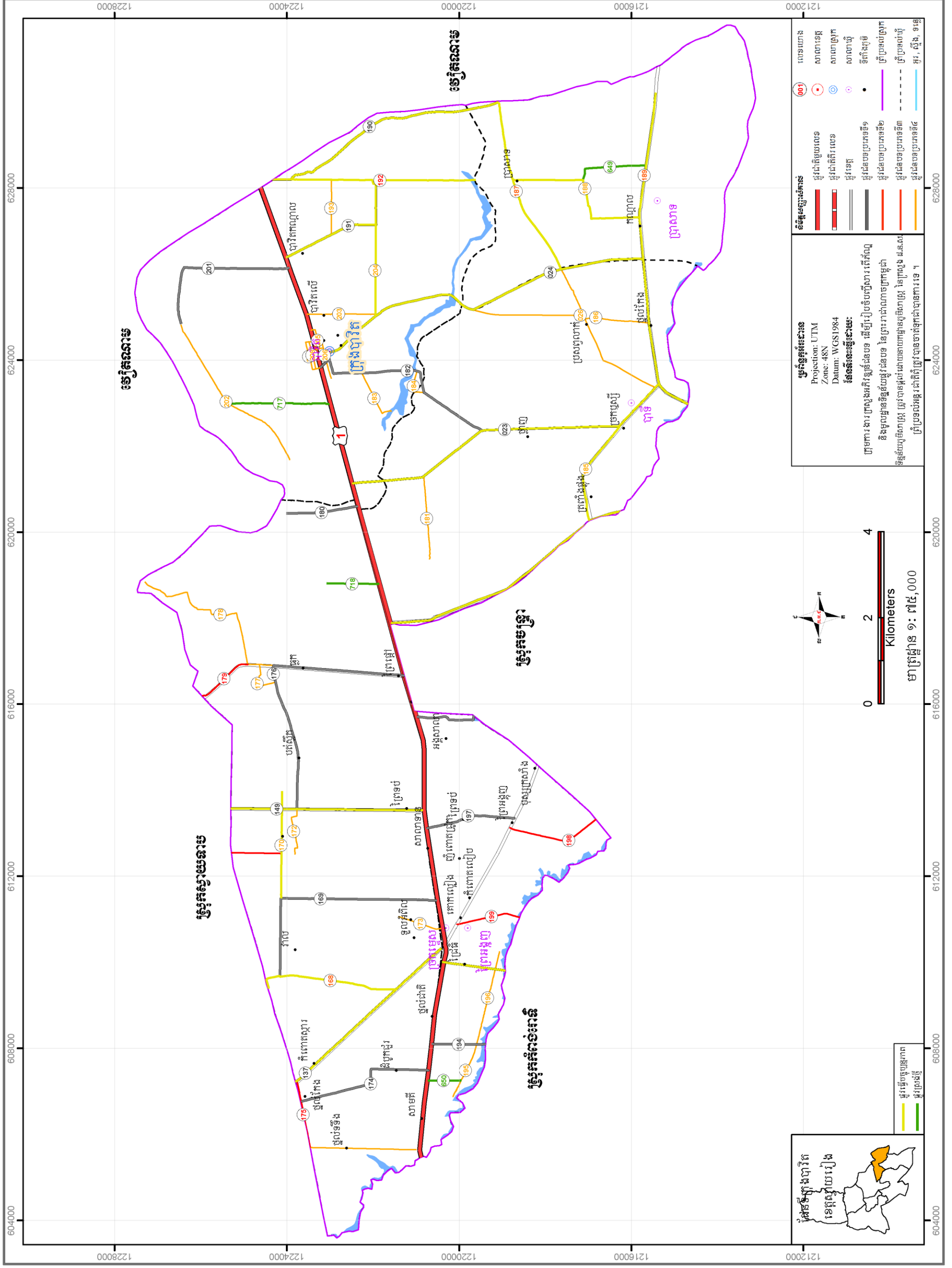
ក្រាហ្វិកប្រភេទកម្រាល និងប្រព័ន្ធផ្គត់ផ្គង់បណ្តាញបណ្តាញ

■ ប្រភេទកម្រាល និងប្រព័ន្ធផ្គត់ផ្គង់បណ្តាញ (ម)



	កៅស៊ូ ១ ជាន់	ក្រូសក្រហម	ខ្សាច់ភ្នំ	ជ័ស
■ ប្រភេទកម្រាល និងប្រព័ន្ធផ្គត់ផ្គង់បណ្តាញ (ម)	1,690	10,020	84,980	35,373

# ផែនទីផ្លូវលំបមន្តក្រុងបាវិត





## ប្រភេទកម្រាល និងប្រវែងដូចជនបទខេត្តស្វាយរៀង ឆ្នាំ ២០២០

ល.រ	ប្រភេទកម្រាល	ប្រវែង (គ.ម)
១	កោសិ ១ ជាន់	181.428
២	កោសិ ២ ជាន់	45.600
៣	បេតុង	16.771
៤	ក្រូសក្រហម	1,068.241
៥	ល្បាយក្រូសអាចម៍ផ្កាយ	
៦	ល្បាយកំទេចថ្មកំ	6.920
៧	ដីស	133.715
៨	ឡាច់កំ	1,261.536
៩	ផ្សេងៗ	
	<b>សរុប</b>	<b>2,714.211</b>

### ក្រសួងអភិវឌ្ឍន៍ជនបទ

អាសយដ្ឋាន កាច់ជ្រុងផ្លូវលេខ ១៦៩ និងមហាវិថីសហព័ន្ធរុស្ស៊ី រាជធានីភ្នំពេញ ទូរស័ព្ទ (855) 23 884 639  
 ទូរសារ (855) 23 881 615 ប្រអប់សំបុត្រ 2016 គេហទំព័រ [www.mrd.gov.kh](http://www.mrd.gov.kh) អ៊ីមែល [info@mrd.gov.kh](mailto:info@mrd.gov.kh)