




# ព្រះរាជាណាចក្រកម្ពុជា ជាតិ សាសនា ព្រះមហាក្សត្រ

ក្រសួងអប់រំ យុវជន និងកីឡា

## ទិន្នន័យសារពើភ័ណ្ឌផលិតផលមធ្យមទេត្តកោះកុង



បោះពុម្ពលើកទី ២  
ខែ សីហា ឆ្នាំ ២០២០



# បុព្វកថា

ការអភិវឌ្ឍប្រទេសជាតិ ក្រោមការដឹកនាំប្រកបដោយគតិបណ្ឌិត និងចក្ខុវិស័យវែងឆ្ងាយរបស់ **សម្តេចអគ្គមហាសេនាបតីតេជោ ហ៊ុន សែន នាយករដ្ឋមន្ត្រី នៃព្រះរាជាណាចក្រកម្ពុជា** បានកំណត់យកវិស័យអាទិភាពបួនគឺ ផ្លូវ ទឹក ភ្លើង និងមនុស្ស។ ចាប់ពីនីតិកាលទី ៦ មកអាទិភាពទាំងបួនត្រូវបានផ្លាស់ប្តូរលំដាប់នៃសារៈសំខាន់ទៅជា **មនុស្ស ផ្លូវ ភ្លើង និងទឹក** ដើម្បីផ្តល់អាទិភាពទីមួយទៅលើមនុស្ស និងនៅតែបន្តផ្ដោតការយកចិត្តទុកដាក់ទៅលើ **ផ្លូវ ភ្លើង និងទឹក** ដែលក្នុងយុទ្ធសាស្ត្របន្តជំរុញការអភិវឌ្ឍសេដ្ឋកិច្ច និងសង្គមកិច្ច ស្របទៅតាមដំណាក់កាល និងស្ថានភាពជាក់ស្តែង ដែលបាននិងកំពុងធ្វើឱ្យសេដ្ឋកិច្ចមានកំណើនខ្ពស់ប្រកបដោយចីរភាព ហើយសង្គមជាតិមានការរីកចម្រើនគួរជាទីមោទនៈ។

ក្រសួងអភិវឌ្ឍន៍ជនបទ ដែលជាស្ថាប័នមានសមត្ថកិច្ចក្នុងការងារអភិវឌ្ឍន៍ជនបទ ពិសេសក្នុងការស្ថាបនា ការស្តារឡើងវិញ ការថែទាំ និងការជួសជុលហេដ្ឋារចនាសម្ព័ន្ធរូបវន្តធាតុដើមជនបទ បាននិងកំពុងធ្វើឱ្យមានការប្រែប្រួលទាំងបរិមាណ និងគុណភាពក្នុងអត្រាគ្របដណ្តប់ប្រមាណ ៧៤% នៃផ្លូវថ្នល់ទូទាំងព្រះរាជាណាចក្រកម្ពុជា។ ផ្លូវជនបទ និងសំណង់សិល្បកម្ម បានដើរតួនាទីយ៉ាងសំខាន់ប្រកបដោយយុទ្ធសាស្ត្រក្នុងការធ្វើដំណើរ ការដឹកជញ្ជូន និងចរាចរណ៍បែងចែកកសិផលក៏ដូចជាទំនិញគ្រប់ប្រភេទនៅតាមតំបន់ជនបទ និងទូទាំងប្រទេស។ ជាក់ស្តែងការកែលម្អ ឬលើកកម្រិតផ្លូវជនបទពីផ្លូវដីទៅជាផ្លូវក្រាលក្រួស ក្រោម ពីផ្លូវក្រាលក្រួសក្រោម ទៅជាផ្លូវក្រាលកៅស៊ូ និងផ្លូវក្រាលបេតុង គឺមិនត្រឹមតែបង្កលក្ខណៈងាយស្រួលដល់ការធ្វើដំណើររបស់ប្រជាពលរដ្ឋប៉ុណ្ណោះទេ ថែមទាំងបានកាត់បន្ថយពេលវេលា និងកាត់បន្ថយចំណាយទៀតផង។ លើសពីនេះទៅទៀត ប្រព័ន្ធផ្លូវគមនាគមន៍ជនបទ បាននិងកំពុងរួមចំណែកបង្កើនប្រាក់ចំណូលលើកកម្ពស់ជីវភាព និងកាត់បន្ថយភាពក្រីក្ររបស់ប្រជាពលរដ្ឋជនបទប្រកបដោយសមធម៌ និងបរិយាប័ន្ន។ សរុបមកនាពេលបច្ចុប្បន្ននេះ ផ្លូវជនបទកំពុងដើរតួនាទីយ៉ាងសំខាន់ក្នុងលំហូរនៃធាតុចូលនិងធាតុចេញរបស់តំបន់ជនបទ និងបម្រើដោយផ្ទាល់នូវសកម្មភាពសេដ្ឋកិច្ច។ ម្យ៉ាងទៀត ផ្លូវជនបទបាននិងកំពុងបង្កលក្ខណៈងាយស្រួលដល់ការធ្វើដំណើរ ការប្រាស្រ័យទាក់ទងគ្នារវាងប្រជាជនគ្រប់ច្រកល្អក គ្រប់រដូវកាល សម្រួលគ្រប់សកម្មភាពសង្គមកិច្ច ក៏ដូចជាបង្កើនទីជនបទឱ្យនៅជិតគ្នា និងទីប្រជុំជន។

សៀវភៅទិន្នន័យសារពើភ័ណ្ឌផ្លូវជនបទទូទាំងប្រទេស ត្រូវបានបោះពុម្ពជាលើកដំបូងនៅឆ្នាំ ២០១៤ ក្រោយពីការចុះបញ្ជីសារពើភ័ណ្ឌផ្លូវជនបទតាមប្រព័ន្ធព័ត៌មានវិទ្យាត្រូវបានបង្កើត និងដាក់ឱ្យប្រើប្រាស់ និងធ្វើបច្ចុប្បន្នភាពប្រចាំខែ ដោយក្រុមការងារធ្វើបច្ចុប្បន្នភាពការគ្រប់គ្រងផ្លូវជនបទ។ ស្របតាមគោលការណ៍ធ្វើបច្ចុប្បន្នភាព សៀវភៅទិន្នន័យសារពើភ័ណ្ឌផ្លូវជនបទទូទាំងប្រទេស ត្រូវបានរៀបចំចងក្រង និងបោះពុម្ពរៀងរាល់ប្រាំឆ្នាំម្តង។ សៀវភៅទិន្នន័យសារពើភ័ណ្ឌផ្លូវជនបទទូទាំងប្រទេស ឆ្នាំ ២០២០ នេះ គឺជាការធ្វើបច្ចុប្បន្នភាពលើកទីមួយទៅលើការបោះពុម្ពដំបូងនៅឆ្នាំ ២០១៤ ដោយត្រូវបានរៀបចំចងក្រងបោះពុម្ពជាពីរប្រភេទផ្សេងគ្នាគឺ **"ទិន្នន័យសារពើភ័ណ្ឌផ្លូវជនបទទូទាំងប្រទេស"** ដែលរួមមានទិន្នន័យសរុបទាំង ២៥ រាជធានី ខេត្ត និង **"ទិន្នន័យសារពើភ័ណ្ឌផ្លូវជនបទរាជធានី ខេត្ត"** ដែលមានតែទិន្នន័យសម្រាប់រាជធានី ខេត្ត តែមួយប៉ុណ្ណោះ។

ការធ្វើបច្ចុប្បន្នភាពលើកនេះ ត្រូវបានផ្ដោតជាសំខាន់ទៅលើវឌ្ឍនភាពនៃទិន្នន័យផ្លូវជនបទទូទាំងប្រទេសដែលស្ថិតក្រោមសមត្ថកិច្ចរបស់ក្រសួងអភិវឌ្ឍន៍ជនបទដែលរួមមាន៖ **ប្រភេទទី១** ជាផ្លូវដែលភ្ជាប់ពីផ្លូវជាតិ ផ្លូវខេត្ត ឆ្ពោះទៅកាន់ទីរួមក្រុង ស្រុក ខណ្ឌ និងផ្លូវដែលភ្ជាប់ពីទីរួមក្រុង ស្រុក ខណ្ឌ ឆ្ពោះទៅកាន់ទីរួមក្រុង ស្រុក ខណ្ឌ **ប្រភេទទី២** ជាផ្លូវដែលភ្ជាប់ពីទីរួមក្រុង ស្រុក ខណ្ឌ ឆ្ពោះទៅកាន់ទីប្រជុំជនឃុំ សង្កាត់ **ប្រភេទទី៣** ជាផ្លូវដែលភ្ជាប់ពីទីប្រជុំជនឃុំ សង្កាត់ ឆ្ពោះទៅកាន់ទីប្រជុំជនឃុំ សង្កាត់ និង**ប្រភេទទី៤** ជាផ្លូវដែលភ្ជាប់ពីទីប្រជុំជនឃុំ សង្កាត់ ឆ្ពោះទៅកាន់ទីប្រជុំជនភូមិ ផ្លូវដែលភ្ជាប់ពីទីប្រជុំជនភូមិ ឆ្ពោះទៅកាន់ទីប្រជុំជនភូមិ និងផ្លូវក្នុងភូមិ។ ទន្ទឹមនឹងនេះ ក្នុងគោលដៅកំណត់ឱ្យបានច្បាស់លាស់នូវប្រភេទនៃខ្សែផ្លូវជនបទនីមួយៗ ក្រុមការងារបានរៀបចំបង្កើតប្រព័ន្ធគ្រប់គ្រង និងធ្វើបច្ចុប្បន្នភាពទិន្នន័យផ្លូវជនបទតាមប្រព័ន្ធព័ត៌មានភូមិសាស្ត្រ (Geographic Information System) និងបានបោះពុម្ពផែនទីខ្សែផ្លូវជនបទតាមបណ្តាក្រុង ស្រុក ខណ្ឌទាំង ២០៣ នៃរាជធានី ខេត្ត ទូទាំងប្រទេស។

ក្នុងនាមក្រសួងអភិវឌ្ឍន៍ជនបទ ខ្ញុំសូមវាយតម្លៃខ្ពស់ និងថ្លែងអំណរគុណ ចំពោះក្រុមការងារធ្វើបច្ចុប្បន្នភាពការគ្រប់គ្រងផ្លូវជនបទតាមប្រព័ន្ធព័ត៌មានវិទ្យានៃក្រសួងអភិវឌ្ឍន៍ជនបទ ដែលដឹកនាំដោយ **ឯកឧត្តម ភូង សោភា** រដ្ឋលេខាធិការក្រសួងអភិវឌ្ឍន៍ជនបទ និងមន្ទីរអភិវឌ្ឍន៍ជនបទរាជធានី ខេត្តទាំងអស់ដែលបានខិតខំប្រឹងប្រែងយកអស់កម្លាំងកាយចិត្តក្នុងការចុះប្រមូល និងបញ្ចូលទិន្នន័យទៅក្នុងប្រព័ន្ធព័ត៌មានវិទ្យា ដើម្បីធ្វើបច្ចុប្បន្នភាព និងរៀបចំបោះពុម្ពសៀវភៅទិន្នន័យសារពើភ័ណ្ឌនេះ រហូតសម្រេចបានជោគជ័យតាមការគ្រោងទុក។ ជាមួយគ្នានេះ ខ្ញុំក៏សូមថ្លែងអំណរគុណយ៉ាងជ្រាលជ្រៅផងដែរចំពោះ **ឯកឧត្តម លោកជំទាវ លោក លោកស្រី** ជាថ្នាក់ដឹកនាំ និងគ្រប់អង្គការពន្ធនៃក្រសួងអភិវឌ្ឍន៍ជនបទទាំងអស់ ដែលបានរួមចំណែកជួយពិនិត្យ និងផ្តល់យោបល់កែលម្អប្រកបដោយស្មារតីទទួលខុសត្រូវខ្ពស់ និងបណ្តាដៃគូអភិវឌ្ឍន៍នានា ដែលបានផ្តល់កិច្ចសហប្រតិបត្តិការដ៏ល្អប្រសើរ ក្នុងការរួមចំណែកធ្វើឱ្យក្រសួងសម្រេចបាននូវសមិទ្ធផលដ៏មានសារៈសំខាន់នេះ។

ខ្ញុំសង្ឃឹមយ៉ាងមុតមាំថា សៀវភៅទិន្នន័យសារពើភ័ណ្ឌនេះនឹងក្លាយជាឧបករណ៍ដ៏មានសារៈសំខាន់ និងជាមូលដ្ឋានសម្រាប់ការរៀបចំគោលនយោបាយផែនការយុទ្ធសាស្ត្រអភិវឌ្ឍន៍ និងការគ្រប់គ្រងហេដ្ឋារចនាសម្ព័ន្ធធាតុដើមរបស់អង្គការក្រោមឱវាទក្រសួងអភិវឌ្ឍន៍ជនបទ។ ទន្ទឹមនឹងនេះ ក្រសួង ស្ថាប័នពាក់ព័ន្ធ ក្នុងវិស័យផ្លូវថ្នល់ និងរដ្ឋបាលថ្នាក់ក្រោមជាតិ ដៃគូអភិវឌ្ឍន៍ ព្រមទាំងអង្គការសង្គមស៊ីវិល អាចយកទៅប្រើប្រាស់តាមតម្រូវការចាំបាច់ ដើម្បីជាប្រយោជន៍ដល់ប្រជាពលរដ្ឋ និងសង្គមជាតិ។

ថ្ងៃពុធនាគារ ៩ ខែ កញ្ញា ឆ្នាំ ២០២០ ទោស័ក ព.ស. ២៥៦៤  
រាជធានីភ្នំពេញ ថ្ងៃទី ១៣ ខែ សីហា ឆ្នាំ ២០២០

  
**បណ្ឌិតសភាចារ្យ ស៊ីម ស៊ីថា**





# សេចក្តីផ្តើម

សៀវភៅទិន្នន័យសារពើភ័ណ្ឌផ្លូវជនបទទូទាំងប្រទេស បានបោះពុម្ពជាលើកដំបូងនៅឆ្នាំ ២០១៤។ ការចុះបញ្ជីសារពើភ័ណ្ឌផ្លូវជនបទតាមប្រព័ន្ធព័ត៌មានវិទ្យា ត្រូវបានរៀបចំឡើង និងធ្វើបច្ចុប្បន្នភាពប្រចាំខែដោយក្រុមការងាររៀបចំបញ្ជីសារពើភ័ណ្ឌ និងប្រមូលទិន្នន័យផ្លូវជនបទ នៃព្រះរាជាណាចក្រកម្ពុជា ដែលបានបង្កើត ឡើងក្នុងឆ្នាំ ២០១០។ តាមគោលការណ៍ច្បាប់ សៀវភៅទិន្នន័យសារពើភ័ណ្ឌផ្លូវជនបទទូទាំងប្រទេស ត្រូវបានបោះពុម្ពរៀងរាល់ប្រាំឆ្នាំម្តង ដោយនៅក្នុងឆ្នាំ ២០២០ នេះ គឺជាការធ្វើបច្ចុប្បន្នភាពលើកទីមួយទៅលើការបោះពុម្ពដំបូងនាឆ្នាំ ២០១៤ ដោយក្រុមការងារធ្វើបច្ចុប្បន្នភាពការគ្រប់គ្រងផ្លូវជនបទតាមប្រព័ន្ធព័ត៌មានវិទ្យា របស់ក្រសួងអភិវឌ្ឍន៍ជនបទ។

ការធ្វើបច្ចុប្បន្នភាពផ្លូវជនបទលើកនេះ ត្រូវបានពង្រីកវិសាលភាពគ្របដណ្តប់ទូទាំងប្រទេស និងបង្កើនបានភាពគ្រប់ជ្រុងជ្រោយដែលមានលក្ខណៈលម្អិត ដល់គ្រប់ភូមិ ហើយគុណភាពផ្លូវជនបទក៏ត្រូវបានកែលម្អ ឬលើកកម្រិតពីប្រភេទផ្លូវដីទៅជាផ្លូវក្រាលក្រួសក្រហម ពីផ្លូវក្រាលក្រួសក្រហមទៅជាផ្លូវក្រាលកៅស៊ូ និងផ្លូវក្រាលបេតុង។ ប្រវែងផ្លូវត្រូវបានកើនឡើងគួរឱ្យកត់សម្គាល់ ពោលគឺផ្លូវជនបទដែលមានប្រវែង ៣៩,៧១១.០០ គ.ម នៅឆ្នាំ ២០១៤ ត្រូវបានកើនឡើង ដល់ ៤៧,៩១៩.៥៣១ គ.ម នៅក្នុងអំឡុងខែមករា ឆ្នាំ ២០២០។

ដូចមាននៅក្នុងសៀវភៅទិន្នន័យសារពើភ័ណ្ឌដែលបានបោះពុម្ពលើកដំបូងដែរ ផ្លូវជនបទដែលស្ថិតក្រោមសមត្ថកិច្ចរបស់ក្រសួងអភិវឌ្ឍន៍ជនបទ ត្រូវបាន រក្សាជាប្រភេទដដែល៖ **ប្រភេទទី១** ជាផ្លូវដែលភ្ជាប់ពីផ្លូវជាតិ ផ្លូវខេត្ត ឆ្ពោះទៅកាន់ទីរួមក្រុង ស្រុក ខណ្ឌ និងផ្លូវដែលភ្ជាប់ពីទីរួមក្រុង ស្រុក ខណ្ឌ ឆ្ពោះទៅកាន់ ទីរួមក្រុង ស្រុក ខណ្ឌ **ប្រភេទទី២** ជាផ្លូវដែលភ្ជាប់ពីទីរួមក្រុង ស្រុក ខណ្ឌ ឆ្ពោះទៅកាន់ទីប្រជុំជនឃុំ សង្កាត់ **ប្រភេទទី៣** ជាផ្លូវដែលភ្ជាប់ពីទីប្រជុំជនឃុំ សង្កាត់ ឆ្ពោះទៅកាន់ទីប្រជុំជនឃុំ សង្កាត់ និង**ប្រភេទទី៤** ជាផ្លូវដែលភ្ជាប់ពីទីប្រជុំជនឃុំ សង្កាត់ ឆ្ពោះទៅកាន់ទីប្រជុំជនភូមិ ផ្លូវដែលភ្ជាប់ពីទីប្រជុំជនភូមិឆ្ពោះទៅកាន់ ទីប្រជុំជនភូមិ និងផ្លូវក្នុងភូមិ។ ទន្ទឹមនឹងនេះ ក្នុងគោលដៅកំណត់ឱ្យបានច្បាស់លាស់នូវប្រភេទខ្សែផ្លូវជនបទនីមួយៗ ក្រុមការងារបានរៀបចំបង្កើតប្រព័ន្ធគ្រប់គ្រង និងធ្វើបច្ចុប្បន្នភាពទិន្នន័យផ្លូវជនបទតាមប្រព័ន្ធព័ត៌មានភូមិសាស្ត្រ (Geographic Information System) និងបានបោះពុម្ពផែនទីខ្សែផ្លូវជនបទតាមបណ្តាក្រុង ស្រុក ខណ្ឌទាំង ២០៣ នៃរាជធានី ខេត្តទូទាំងប្រទេស។

សៀវភៅទិន្នន័យសារពើភ័ណ្ឌផ្លូវជនបទទូទាំងប្រទេស ដែលត្រូវបានធ្វើបច្ចុប្បន្នភាពលើកទីមួយនេះ ត្រូវបានបោះពុម្ពជាពីរប្រភេទផ្សេងគ្នា គឺ៖ **១).ទិន្នន័យសារពើភ័ណ្ឌផ្លូវជនបទទូទាំងប្រទេស** ដែលមានទិន្នន័យ រួមទាំង ២៥ រាជធានី ខេត្ត និង២).**ទិន្នន័យសារពើភ័ណ្ឌផ្លូវជនបទរាជធានី ខេត្ត** ដែលមានទិន្នន័យសម្រាប់រាជធានី ខេត្តនីមួយៗដាច់ដោយឡែកពីគ្នា។ ចំពោះសៀវភៅប្រភេទទី១ នៅក្នុងតារាង ៣. ១ បានបង្ហាញអំពីប្រភេទនៃកម្រាលផ្លូវជនបទ និងប្រវែងសរុបដែលសម្រេចបានគិតត្រឹមខែមករា ឆ្នាំ ២០២០ គឺមានប្រវែងសរុប ៤៧,៩១៩.៥៣១ គ.ម ដែលក្នុងនោះ ប្រភេទកម្រាលកៅស៊ូមួយជាន់មានប្រវែង សរុប ៤០៨.៤៩៦ គ.ម កម្រាលកៅស៊ូពីរជាន់មានប្រវែងសរុប ៣,១៦៦.៤២៩ គ.ម កម្រាលបេតុងមានប្រវែងសរុប ៨២១.៣៣៩ គ.ម កម្រាលក្រួសក្រហម មានប្រវែងសរុប ២៧,៧៩៨.៩២៥ គ.ម កម្រាលល្បាយក្រួសអាចម៍ផ្កាយមានប្រវែងសរុប ១,៥១០.៧៦០ គ.ម កម្រាលល្បាយកំទេចថ្មភ្នំមានប្រវែងសរុប ២,៣០៥.៧៦៥ គ.ម កម្រាលដីសមានប្រវែងសរុប ៩,១៧១.២៥៩ គ.ម កម្រាលខ្សាច់ភ្នំមានប្រវែងសរុប ២,៤០៥.១៣១ គ.ម និងប្រភេទកម្រាលផ្សេងៗទៀត មានប្រវែងសរុប ៣៣១.៤២៧ គ.ម។ នៅក្នុងតារាង ៣.២ សៀវភៅនេះបានបង្ហាញអំពីសមិទ្ធផលដែលសម្រេចបាន ១០០% ធៀបនឹងផែនការដែលបានគ្រោង ទុកពីឆ្នាំ ២០១០ ដល់ឆ្នាំ ២០២០។

លើសពីនេះ សៀវភៅក៏បានរៀបរាប់លម្អិតអំពីទីតាំង, ប្រវែងខ្សែផ្លូវ, ឈ្មោះផ្លូវ, និយាមកា, ទទឹងផ្លូវ, ប្រភេទកម្រាល, ប្រភេទខ្សែផ្លូវ, ប្រភពថវិកា, អ្នក ទទួលការ, ឆ្នាំស្ថាបនា ស្ថានភាពរំលាយ ថែទាំ និងជួសជុលផ្លូវជនបទនិងសំណង់សិល្បកា, និងផែនទីផ្លូវជនបទនៅតាមបណ្តារាជធានី ខេត្ត ក្រុង ស្រុក ខណ្ឌ ។ ចំពោះសៀវភៅប្រភេទទី ២ ក៏មិនខុសពីសៀវភៅប្រភេទទី ១ ដែរ គឺមានតារាង ៣.១, តារាង ៣.២, ទីតាំងខ្សែផ្លូវ, និងផែនទីខ្សែផ្លូវនៅតាមបណ្តារាជធានី ខេត្ត ក្រុង ស្រុក ខណ្ឌ ដូចគ្នា។ សៀវភៅប្រភេទទី ២ នេះ ដកស្រង់យកតែទិន្នន័យសម្រាប់ខេត្តកោះកុងមួយមកបោះពុម្ពតែប៉ុណ្ណោះ។

ជាងនេះទៅទៀត សៀវភៅនេះមានការពិពណ៌នាពីប្រព័ន្ធកូអរដោនេភូមិសាស្ត្រច្បាស់លាស់ ដោយខ្សែផ្លូវនីមួយៗមានលេខកូដមួយជាសម្គាល់ (លេខកូដ នេះមិនមែនជាលេខផ្លូវជនបទទេ)។ ចំណែកផែនទីខ្សែផ្លូវជនបទ ត្រូវបានរៀបតាមលេខកូដរាជធានី ខេត្ត ក្រុង ស្រុក និងខណ្ឌ ដែលបានកំណត់ឱ្យប្រើប្រាស់ជា ផ្លូវការដោយក្រសួងមហាផ្ទៃ។ ឈ្មោះផ្លូវដែលក្រុមការងារបានដាក់ក្នុងសៀវភៅទិន្នន័យសារពើភ័ណ្ឌនេះ ជាឈ្មោះក្រៅផ្លូវការនៅឡើយ ដោយឈ្មោះផ្លូវភាគច្រើន កើតពីបន្ទុះរាងឈ្មោះភូមិ ឬទីប្រជុំជន ត្រង់ចំណុចចាប់ផ្តើមនៃផ្លូវ និងឈ្មោះភូមិ ឬទីប្រជុំជនត្រង់ចំណុចបញ្ចប់នៃផ្លូវ។ ទន្ទឹមនឹងនេះ ក្រុមការងារក៏បានស្រង់ ឈ្មោះផ្លូវមួយចំនួនដែលប្រជាជនប្រើប្រាស់ជាក់ស្តែងយកមកដាក់ក្នុងបញ្ជីផងដែរ។

ព័ត៌មានអំពីឆ្នាំជួសជុលសំដៅលើ ឆ្នាំចុងក្រោយដែលប្រតិបត្តិការសាងសង់ កែលម្អ ជួសជុល ឬ ថែទាំផ្លូវជនបទត្រូវបានអនុវត្ត។ ចំពោះព័ត៌មានអំពី សំណង់សិល្បកា សៀវភៅនេះបានបង្ហាញតែចំនួនសរុបរបស់លូ និងស្ពាននៅតាមបណ្តាយខ្សែផ្លូវនីមួយៗប៉ុណ្ណោះ។ រីឯទិន្នន័យលម្អិតរបស់សំណង់សិល្បកា និង ទិន្នន័យសំណង់រដ្ឋបាលសាធារណៈដទៃទៀត ដែលមាននៅតាមបណ្តាយខ្សែផ្លូវជនបទនីមួយៗ រួមមាន វត្តអារាម ផ្សារ សាលារៀន មណ្ឌលសុខភាព សាលាស្រុក សាលាឃុំ ប៉ុស្តិ៍នគរបាល ស្នាក់ការភូមិ វិហារអ៊ីស្លាម។ល។ មានរក្សាទុកនៅក្នុងប្រព័ន្ធទិន្នន័យកូអរដោនេភូមិសាស្ត្រផ្លូវជនបទរបស់ក្រសួងអភិវឌ្ឍន៍ជនបទ សម្រាប់ បោះពុម្ពផែនទីខ្នាតធំ។

សៀវភៅទិន្នន័យបញ្ជីសារពើភ័ណ្ឌផ្លូវជនបទនេះ ជាឧបករណ៍មានសារៈសំខាន់ក្នុងការជួយដល់អង្គការជំនាញពាក់ព័ន្ធចំណុះក្រសួងអភិវឌ្ឍន៍ជនបទផ្ទាល់ ក៏ដូចជាក្រសួង ស្ថាប័ន រដ្ឋបាលថ្នាក់ក្រោមជាតិ ដៃគូជាតិ និងអន្តរជាតិ ព្រមទាំងវិស័យឯកជន។ល។ ក្នុងការរៀបចំផែនការ កម្មវិធីនយោបាយអភិវឌ្ឍន៍ផ្លូវថ្នល់ ការងារគ្រប់គ្រង និងប្រើប្រាស់ផ្លូវជនបទប្រកបដោយប្រសិទ្ធភាព។

**មាតិកា**

**ទំព័រ**

បុព្វកថា	I
សេចក្តីផ្តើម	II
មាតិកា	III
១-ព័ត៌មានទូទៅ និងវាក្យសព្ទគន្លឹះ	១
២-វិធីសាស្ត្រក្នុងការប្រមូលទិន្នន័យ	២
៣-ទិន្នន័យសរុបនៃប្រភេទកម្រាលនិងប្រវែងផ្លូវជនបទ និងលទ្ធផលសារពើភ័ណ្ឌផ្លូវជនបទ ២០១០-២០២០	២
តារាង ៣.១. ប្រភេទកម្រាល និងប្រវែងផ្លូវជនបទទូទាំងប្រទេស	៣
តារាង ៣.២. លទ្ធផលសារពើភ័ណ្ឌផ្លូវជនបទ ២០១០-២០២០	៤
៤- ទិន្នន័យសារពើភ័ណ្ឌផ្លូវជនបទខេត្តកោះកុង	៥
<b>០៩ ខេត្តកោះកុង</b>	<b>៦</b>
តារាងប្រភេទកម្រាល និងប្រវែងផ្លូវជនបទខេត្តកោះកុង	៧
ក្រាហ្វិកប្រភេទកម្រាល និងប្រវែងផ្លូវជនបទខេត្តកោះកុង	៨
តារាងលទ្ធផលសារពើភ័ណ្ឌផ្លូវជនបទ ២០១០-២០២០ ខេត្តកោះកុង	៩
ផែនទីផ្លូវជនបទខេត្តកោះកុង	១០
<u>០៩០១ ស្រុកបទុមសាគរ</u>	១១
តារាងលទ្ធផលសារពើភ័ណ្ឌផ្លូវជនបទ ២០១០-២០២០ ស្រុកបទុមសាគរ	១២
ក្រាហ្វិកប្រភេទកម្រាល និងប្រវែងផ្លូវជនបទស្រុកបទុមសាគរ	១៤
ផែនទីផ្លូវជនបទស្រុកបទុមសាគរ	១៥
<u>០៩០២ ស្រុកគិរីសាគរ</u>	១៦
តារាងលទ្ធផលសារពើភ័ណ្ឌផ្លូវជនបទ ២០១០-២០២០ ស្រុកគិរីសាគរ	១៧
ក្រាហ្វិកប្រភេទកម្រាល និងប្រវែងផ្លូវជនបទស្រុកគិរីសាគរ	១៨
ផែនទីផ្លូវជនបទស្រុកគិរីសាគរ	១៩
<u>០៩០៣ ស្រុកកោះកុង</u>	២០
តារាងលទ្ធផលសារពើភ័ណ្ឌផ្លូវជនបទ ២០១០-២០២០ ស្រុកកោះកុង	២១
ក្រាហ្វិកប្រភេទកម្រាល និងប្រវែងផ្លូវជនបទស្រុកកោះកុង	២២
ផែនទីផ្លូវជនបទស្រុកកោះកុង	២៣
<u>០៩០៤ ក្រុងខេមរភូមិន្ទ</u>	២៤
តារាងលទ្ធផលសារពើភ័ណ្ឌផ្លូវជនបទ ២០១០-២០២០ ក្រុងខេមរភូមិន្ទ	២៥
ក្រាហ្វិកប្រភេទកម្រាល និងប្រវែងផ្លូវជនបទក្រុងខេមរភូមិន្ទ	២៧
ផែនទីផ្លូវជនបទក្រុងខេមរភូមិន្ទ	២៨
<u>០៩០៥ ស្រុកមណ្ឌលសីមា</u>	២៩
តារាងលទ្ធផលសារពើភ័ណ្ឌផ្លូវជនបទ ២០១០-២០២០ ស្រុកមណ្ឌលសីមា	៣០
ក្រាហ្វិកប្រភេទកម្រាល និងប្រវែងផ្លូវជនបទស្រុកមណ្ឌលសីមា	៣១
ផែនទីផ្លូវជនបទស្រុកមណ្ឌលសីមា	៣២
<u>០៩០៦ ស្រុកស្រែអំបិល</u>	៣៣
តារាងលទ្ធផលសារពើភ័ណ្ឌផ្លូវជនបទ ២០១០-២០២០ ស្រុកស្រែអំបិល	៣៤
ក្រាហ្វិកប្រភេទកម្រាល និងប្រវែងផ្លូវជនបទស្រុកស្រែអំបិល	៣៨
ផែនទីផ្លូវជនបទស្រុកស្រែអំបិល	៣៩
<u>០៩០៧ ស្រុកថ្មបាំង</u>	៤០
តារាងលទ្ធផលសារពើភ័ណ្ឌផ្លូវជនបទ ២០១០-២០២០ ស្រុកថ្មបាំង	៤១
ក្រាហ្វិកប្រភេទកម្រាល និងប្រវែងផ្លូវជនបទស្រុកថ្មបាំង	៤៣
ផែនទីផ្លូវជនបទស្រុកថ្មបាំង	៤៤



**១- ព័ត៌មានទូទៅ និងវាក្យសព្ទគន្លឹះ**

<b>ព័ត៌មានទូទៅ</b>	
ផ្ទៃដីសរុប: គម <sup>២</sup>	១៨១ ០៣៥
ចំនួនរាជធានី	១
ចំនួនខេត្ត	២៤
ចំនួនក្រុង	២៧
ចំនួនខណ្ឌ	១៤
ចំនួនស្រុក	១៦២
ចំនួនសង្កាត់	២៤១
ចំនួនឃុំ	១ ៤០៥
ចំនួនភូមិ	១៤ ៣៨៣

**វាក្យសព្ទគន្លឹះ**

- ១- លេខ 47.908 គ.ម អានថា សែសិបប្រាំពីរគីឡូម៉ែត្រ និងប្រាំបួនរយប្រាំបីម៉ែត្រ។
- ២- លេខ 1,822.173 គ.ម អានថា មួយពាន់ប្រាំបីរយម៉ែត្រគីឡូម៉ែត្រ និងមួយរយចិតសិបបីម៉ែត្រ។
- ៣- បញ្ជីសារពើភ័ណ្ណផ្លូវជនបទ សំដៅដល់កំណត់ត្រាទ្រព្យសម្បត្តិផ្លូវជនបទទាំងអស់។
- ៤- ទិន្នន័យផ្លូវជនបទ សំដៅដល់ទិន្នន័យជាបរិមាណ និងគុណភាព របស់ផ្លូវជនបទ។
- ៥- ផ្លូវថ្នល់ សំដៅដល់ទំហំផ្លូវទាំងមូលរួមមាន គូផ្លូវ ទ្រូងផ្លូវ ជាយផ្លូវ ឬចិញ្ចើមផ្លូវ។
- ៦- សំណង់សិល្បកាយ សំដៅដល់សំណង់ស្ថាន លូ ជញ្ជាំងទប់ដី ប្រព័ន្ធរំដោះទឹក និងសំណង់រូបវន្តផ្សេងទៀតដែលផ្តល់សុវត្ថិភាព ប្រសិទ្ធភាព និងស្ថិរភាពដល់ផ្លូវថ្នល់។
- ៧- ផ្លូវជាតិ សំដៅដល់ផ្លូវដែលមានចរាចរណ៍ច្រើន៖
  - ក- ផ្លូវភ្ជាប់ចេញពីរាជធានីភ្នំពេញឆ្ពោះទៅកាន់ក្រុងនៃខេត្តនីមួយៗនៅទូទាំងប្រទេស។
  - ខ- ផ្លូវភ្ជាប់ចេញពីក្រុងនៃខេត្តមួយ ឆ្ពោះទៅកាន់ក្រុងនៃខេត្តមួយទៀត។
  - គ- ផ្លូវភ្ជាប់ចេញពីផ្លូវជាតិ ឆ្ពោះទៅកាន់ផ្លូវជាតិ។
  - ឃ- ផ្លូវបែកចេញពីផ្លូវជាតិ ឆ្ពោះទៅកាន់ក្រុងនៃខេត្តមួយ។
  - ង- ផ្លូវបែកចេញពីផ្លូវជាតិ ឬផ្លូវភ្ជាប់ចេញពីក្រុងនៃខេត្តមួយ ឆ្ពោះទៅកាន់តំបន់សំខាន់ៗ ដូចជា កំពង់ផែ ស្ថានីយរថភ្លើង អាកាសយានដ្ឋាន តំបន់សេដ្ឋកិច្ចពិសេស រមណីយដ្ឋានទេសចរណ៍ ច្រកទ្វារព្រំដែន តំបន់មានសក្តានុពលសេដ្ឋកិច្ចសំខាន់ៗផ្សេងទៀត។
  - ច- ផ្លូវសំខាន់ៗរបស់ជាតិ មានចរាចរណ៍ច្រើនដែលកំណត់ដោយរាជរដ្ឋាភិបាល តាមសំណើរបស់ ក្រសួងសាធារណការ និងដឹកជញ្ជូន។
- ៨- ផ្លូវខេត្ត សំដៅដល់ផ្លូវដែលមានចរាចរណ៍មធ្យម ៖
  - ក- ផ្លូវភ្ជាប់ចេញពីក្រុងនៃខេត្តមួយ ឆ្ពោះទៅកាន់ទីរួមស្រុក ខណ្ឌ។
  - ខ- ផ្លូវបែកចេញពីផ្លូវជាតិ ឆ្ពោះទៅកាន់ផ្លូវខេត្ត។
  - គ- ផ្លូវបែកចេញពីផ្លូវខេត្ត ឬផ្លូវក្រុង ឆ្ពោះទៅកាន់ទីរួមស្រុក ខណ្ឌ។
  - ឃ- ផ្លូវភ្ជាប់ចេញពីក្រុងនៃខេត្តមួយ ឆ្ពោះទៅកាន់ផ្លូវខេត្ត។
  - ង- ផ្លូវបែកចេញពីខេត្ត ឆ្ពោះទៅកាន់ផ្លូវខេត្ត។
  - ច- ផ្លូវបែកចេញពីផ្លូវខេត្ត ឬផ្លូវក្រុង ឬផ្លូវទីប្រជុំជននានាក្នុងខេត្តទៅកាន់តំបន់សំខាន់ៗ ដូចជា កំពង់ផែ ស្ថានីយរថភ្លើង អាកាសយានដ្ឋាន តំបន់សេដ្ឋកិច្ចពិសេស រមណីយដ្ឋានទេសចរណ៍ ច្រកទ្វារព្រំដែនទ្វេភាគី តំបន់មានសក្តានុពលសេដ្ឋកិច្ចមធ្យមផ្សេងទៀត។
- ៩- ផ្លូវជនបទ សំដៅដល់៖
  - ក- ផ្លូវដែលភ្ជាប់ពីផ្លូវជាតិ ផ្លូវខេត្ត ឆ្ពោះទៅកាន់ក្រុង ទីរួមស្រុក ខណ្ឌ ទីប្រជុំជនឃុំ សង្កាត់ និងទៅភូមិ។
  - ខ- ផ្លូវដែលភ្ជាប់ពីក្រុង ទីរួមស្រុក ខណ្ឌ ឆ្ពោះទៅកាន់ក្រុង ទីរួមស្រុក ខណ្ឌ។
  - គ- ផ្លូវដែលភ្ជាប់ពីក្រុង ទីរួមស្រុក ខណ្ឌ ទៅទីប្រជុំជនឃុំ សង្កាត់។
  - ឃ- ផ្លូវដែលភ្ជាប់ពីទីប្រជុំជនឃុំ សង្កាត់ ទៅទីប្រជុំជនឃុំ សង្កាត់។
  - ង- ផ្លូវដែលភ្ជាប់ពីទីប្រជុំជនឃុំ សង្កាត់ទៅភូមិ។
  - ច- ផ្លូវដែលភ្ជាប់ពីភូមិទៅភូមិ។
  - ឆ- ផ្លូវក្នុងភូមិ។



**២- វិធីសាស្ត្រក្នុងការប្រមូលទិន្នន័យ**

ទិន្នន័យផ្លូវជនបទ និងសំណង់សិល្បកាយត្រូវបានរៀបចំចងក្រងនិងបោះពុម្ពឡើងវិញរៀងរាល់ប្រាំឆ្នាំម្តង។ ក្រសួងអភិវឌ្ឍន៍ជនបទបានរៀបចំបង្កើត ក្រុមការងារធ្វើបច្ចុប្បន្នភាពការគ្រប់គ្រងផ្លូវជនបទតាមប្រព័ន្ធព័ត៌មានវិទ្យា ដែលមានសមាសភាពគ្រប់ថ្នាក់ចូលរួមចាប់តាំងពីរដ្ឋបាលកណ្តាលរហូតដល់មន្ទីរ អភិវឌ្ឍន៍ជនបទរាជធានី ខេត្ត។ ក្រុមការងារបានចុះស្រង់ទិន្នន័យនិងធ្វើបច្ចុប្បន្នភាពខ្សែផ្លូវជនបទគ្រប់ប្រភេទនៅតាមបណ្តាក្រុង ស្រុក ខណ្ឌ នៃរាជធានី ខេត្តទាំង ២៥ និងទូទាំងប្រទេស និងដាក់បញ្ចូលក្នុងប្រព័ន្ធព័ត៌មានវិទ្យានៅរៀងរាល់ខែ។

**៣- ទិន្នន័យសរុបនៃប្រភេទកម្រាលនិងប្រព័ន្ធផ្លូវជនបទ និងលទ្ធផលសារពើភ័ណ្ឌផ្លូវជនបទ ២០១០-២០២០**

ផ្លូវជនបទសរុបត្រូវបានស្ថាបនា ស្តារឡើងវិញ ថែទាំ និងជួសជុលទៅតាមប្រភេទកម្រាលផ្សេងៗគ្នា ដូចមានចែងនៅក្នុងតារាង ៣.១ ស្តីពី ប្រភេទកម្រាល និងប្រវែងផ្លូវជនបទទូទាំងប្រទេស និងសមិទ្ធផលដែលក្រសួងអភិវឌ្ឍន៍ជនបទសម្រេចបានពីឆ្នាំ២០១០ ដល់អំឡុងខែមករា ឆ្នាំ២០២០ ដូចមាន ចែងនៅក្នុងតារាង ៣.២ ស្តីពីលទ្ធផលសារពើភ័ណ្ឌផ្លូវជនបទ ២០១០-២០២០។

ដោយឡែកនៅខេត្តកោះកុង សៀវភៅទិន្នន័យសារពើភ័ណ្ឌផ្លូវជនបទបានបញ្ជាក់លម្អិតអំពីប្រភេទកម្រាលនិងប្រវែងផ្លូវជនបទ ក្រាហ្វិក ផែនទីខ្សែផ្លូវ និងលទ្ធផលសារពើភ័ណ្ឌផ្លូវជនបទរបស់ខេត្ត ក្រុង ស្រុក ឃុំ សង្កាត់ និងភូមិ។



**តារាង ៣.១ ប្រភេទកម្រាល និងប្រភេទផ្លូវថ្នល់បណ្តាញប្រទេស**

ល.រ	រាជធានី-ខេត្ត	សរុប		កេរស៊ី ១ ជាន់	កេរស៊ី ២ ជាន់	បេតុង	ក្រុសក្រហម	ល្បាយក្រុស អាចម៍ផ្កាយ	ល្បាយកំនេច ថ្មី	ដីស	ខ្សាច់ក្តី	ផ្សេងៗ
		ខ្សែ	ប្រវែង (គ.ម)	ប្រវែង (គ.ម)	ប្រវែង (គ.ម)	ប្រវែង (គ.ម)	ប្រវែង (គ.ម)	ប្រវែង (គ.ម)	ប្រវែង (គ.ម)	ប្រវែង (គ.ម)	ប្រវែង (គ.ម)	ប្រវែង (គ.ម)
០១	បន្ទាយមានជ័យ	2,067	2,925.026	47.908	272.702	100.387	1,822.173	80.884	60.128	540.844		
០២	បាត់ដំបង	2,140	5,554.310	7.009	503.626	32.062	3,630.711	17.909	438.168	907.861		16.964
០៣	កំពង់ចាម	508	1,807.141	17.000	217.565	101.128	1,128.805		113.464	209.531	19.648	
០៤	កំពង់ឆ្នាំង	656	1,855.910		261.595		1,486.455		43.730	64.130		
០៥	កំពង់ស្ពឺ	1,273	2,978.000	20.400	334.770	46.770	1,824.000		283.470	316.660	147.510	4.420
០៦	កំពង់ធំ	1,108	2,658.175	0.826	130.257	6.689	1,848.024		2.000	670.379		
០៧	កំពត	724	2,105.263	9.150	14.000	18.790	1,892.374		8.911	162.038		
០៨	កណ្តាល	1,047	2,377.060		59.500	40.950	745.490		140.720	1,303.000	76.660	10.740
០៩	កោះកុង	131	488.416		9.700	4.237	415.913		11.777	46.789		
១០	ក្រចេះ	248	2,244.339				1,663.344	324.385	46.800	209.810		
១១	មណ្ឌលគិរី	66	479.040			2.120	148.920		258.800	69.200		
១២	ភ្នំពេញ	187	561.301		29.200	335.123	48.600	83.687	5.970	48.991	9.730	
១៣	ព្រះវិហារ	472	1,586.859		119.110	3.985	1,309.626			154.138		
១៤	ព្រៃវែង	1,097	3,557.422	0.775	316.127	8.168	801.802			1,668.078	762.472	
១៥	ពោធិ៍សាត់	599	1,884.995		239.971		1,191.744			443.852		9.428
១៦	រតនគិរី	332	1,047.534		64.200	0.974	884.016		1.000	93.944	3.400	
១៧	សៀមរាប	819	2,789.899	101.400	132.000	11.895	1,659.235			885.369		
១៨	ព្រះសីហនុ	202	381.503	12.500	32.000	33.377	110.714		179.932	12.980		
១៩	ស្ទឹងត្រែង	170	1,159.413		15.100		44.709	839.438		260.166		
២០	ស្វាយរៀង	764	2,714.211	181.428	45.600	16.771	1,068.241		6.920	133.715	1,261.536	
២១	តាកែវ	689	2,399.939		153.400		978.877		298.948	566.000	115.039	287.675
២២	ឧត្តរមានជ័យ	383	1,222.779	2.400	97.770		999.120			123.489		
២៣	កែប	67	165.893		3.000	1.136	67.378		81.602	12.777		
២៤	ប៉ៃលិន	168	517.091		13.730		33.007		322.495	145.659		2.200
២៥	ត្បូងឃ្មុំ	794	2,458.012	7.700	101.506	56.777	1,995.647	164.457	0.930	121.859	9.136	
សរុបរួម (គ.ម)		16,711	47,919.531	408.496	3,166.429	821.339	27,798.925	1,510.760	2,305.765	9,171.259	2,405.131	331.427



**តារាង ៣.២ លទ្ធផលសារពើភ័ណ្ណផ្គត់ផ្គង់ ២០១០-២០២០**

ល.រ	អាជីវកម្ម-ខេត្ត	ផែនការសរុប (២០១០-២០២០)		ដើមគ្រួសារ (២០១៤)		ផែនការ និងការអនុវត្ត (២០១៥-២០២០)					ប្រកបយោងអនុវត្តសរុប		% អនុវត្ត
						ផែនការ		ក្នុងគ្រួសារ		% អនុវត្ត			
		ខ្សែ	គ.ម	ខ្សែ	គ.ម	ខ្សែ	គ.ម	ខ្សែ	គ.ម		ខ្សែ	គ.ម	
1	2	3	4	5	6	7	8	9	10	11=10/8	12=5+9	13=6+10	14=13/4
០១	បន្ទាយមានជ័យ	2,067	2,925.026	1,983	2,723.437	84	201.589	84	201.589	100%	2,067	2,925.026	100%
០២	បាត់ដំបង	2,140	5,554.310	1,865	4,285.927	275	1268.383	275	1,268.383	100%	2,140	5,554.310	100%
០៣	កំពង់ចាម	508	1,807.141	288	1,390.348	220	416.793	220	416.793	100%	508	1,807.141	100%
០៤	កំពង់ឆ្នាំង	656	1,855.910	399	1,344.662	257	511.248	257	511.248	100%	656	1,855.910	100%
០៥	កំពង់ស្ពឺ	1,273	2,978.000	1,167	2,803.000	106	175.000	106	175.000	100%	1,273	2,978.000	100%
០៦	កំពង់ធំ	1,108	2,658.175	858	2,217.729	250	440.446	250	440.446	100%	1,108	2,658.175	100%
០៧	កំពត	724	2,105.263	655	1,951.190	69	154.073	69	154.073	100%	724	2,105.263	100%
០៨	កណ្តាល	1,047	2,377.060	1,016	2,226.330	31	150.730	31	150.730	100%	1,047	2,377.060	100%
០៩	កោះកុង	131	488.416	112	418.151	19	70.265	19	70.265	100%	131	488.416	100%
១០	ក្រចេះ	248	2,244.339	211	1,982.857	37	261.482	37	261.482	100%	248	2,244.339	100%
១១	មណ្ឌលគិរី	66	479.040	27	291.600	39	187.440	39	187.440	100%	66	479.040	100%
១២	ភ្នំពេញ	187	561.301	180	542.761	7	18.540	7	18.540	100%	187	561.301	100%
១៣	ព្រះវិហារ	472	1,586.859	349	1,200.175	123	386.684	123	386.684	100%	472	1,586.859	100%
១៤	ព្រៃវែង	1,097	3,557.422	719	3,137.853	378	419.569	378	419.569	100%	1,097	3,557.422	100%
១៥	ពោធិ៍សាត់	599	1,884.995	464	1,585.565	135	299.430	135	299.430	100%	599	1,884.995	100%
១៦	រតនគិរី	332	1,047.534	285	888.006	47	159.528	47	159.528	100%	332	1,047.534	100%
១៧	សៀមរាប	819	2,789.899	388	2,055.390	431	734.509	431	734.509	100%	819	2,789.899	100%
១៨	ព្រះសីហនុ	202	381.503	175	314.676	27	66.827	27	66.827	100%	202	381.503	100%
១៩	ស្ទឹងត្រែង	170	1,159.413	53	560.339	117	599.074	117	599.074	100%	170	1,159.413	100%
២០	ស្វាយរៀង	764	2,714.211	635	2,481.998	129	232.213	129	232.213	100%	764	2,714.211	100%
២១	តាកែវ	689	2,399.939	602	2,217.182	87	182.757	87	182.757	100%	689	2,399.939	100%
២២	ឧត្តរមានជ័យ	383	1,222.779	263	898.254	120	324.525	120	324.525	100%	383	1,222.779	100%
២៣	កែប	67	165.893	54	102.237	13	63.656	13	63.656	100%	67	165.893	100%
២៤	ប៉ៃលិន	168	517.091	142	382.952	26	134.139	26	134.139	100%	168	517.091	100%
២៥	ត្បូងឃ្មុំ	794	2,458.012	458	1,881.660	336	576.352	336	576.352	100%	794	2,458.012	100%
	សរុបរួម	16,711	47,919.531	13,348	39,884.279	3,363	8,035.252	3,363	8,035.252	100%	16,711	47,919.531	100%



**៤- ទិន្នន័យសារពើភ័ណ្ណផ្លូវជនបទខេត្តកោះកុង**

ខេត្តកោះកុងមានចំនួន ០៦ ស្រុក និង ០១ ក្រុង ។ ទិន្នន័យសារពើភ័ណ្ណផ្លូវជនបទខេត្តកោះកុង បានរៀបចំធ្វើបច្ចុប្បន្នភាពនៅ រៀងរាល់ខែ នឹងដាក់បញ្ចូលក្នុងប្រព័ន្ធព័ត៌មានវិទ្យា។ ទិន្នន័យទាំងនេះ ក្រសួងអភិវឌ្ឍន៍ជនបទ បានជ្រើសរើសតែខ្សែផ្លូវណាដែលស្ថិត ក្រោមសមត្ថកិច្ចរបស់ខ្លួន រួចរៀបចំឱ្យក្លាយជាបញ្ជីសារពើភ័ណ្ណផ្លូវជនបទខេត្តកោះកុង។

ការបោះពុម្ពលើកទី ២ នេះ ទិន្នន័យសារពើភ័ណ្ណផ្លូវជនបទខេត្តកោះកុងបានគ្របដណ្តប់ដល់ភូមិ ហើយបានរៀបចំទៅតាមលំដាប់ លេខកូដខេត្ត ស្រុក និងក្រុង រួមមាន ខេត្តកោះកុងលេខកូដ ០៩ ស្រុកបទុមសាគរលេខកូដ ០៩០១ ស្រុកគិរីសាគរលេខកូដ ០៩០២ ស្រុកកោះកុងលេខកូដ ០៩០៣ ក្រុងខេមរភូមិន្ទលេខកូដ ០៩០៤ ស្រុកមណ្ឌលសីមាលេខកូដ ០៩០៥ ស្រុកស្រែអំបិលលេខកូដ ០៩០៦ និងស្រុកថ្មបាំងលេខកូដ ០៩០៧។



## **០៩- ខេត្តកោះកុង**

**ខេត្តកោះកុង មាន ០៦ ស្រុក និង ០១ ក្រុង រួមមាន៖**

**០៩០១- ស្រុកបទុមសាគរ**

**០៩០២- ស្រុកគិរីសាគរ**

**០៩០៣- ស្រុកកោះកុង**

**០៩០៤- ក្រុងខេមរភូមិន្ទ**

**០៩០៥- ស្រុកមណ្ឌលសីមា**

**០៩០៦- ស្រុកស្រែអំបិល**

**០៩០៧- ស្រុកថ្មបាំង**

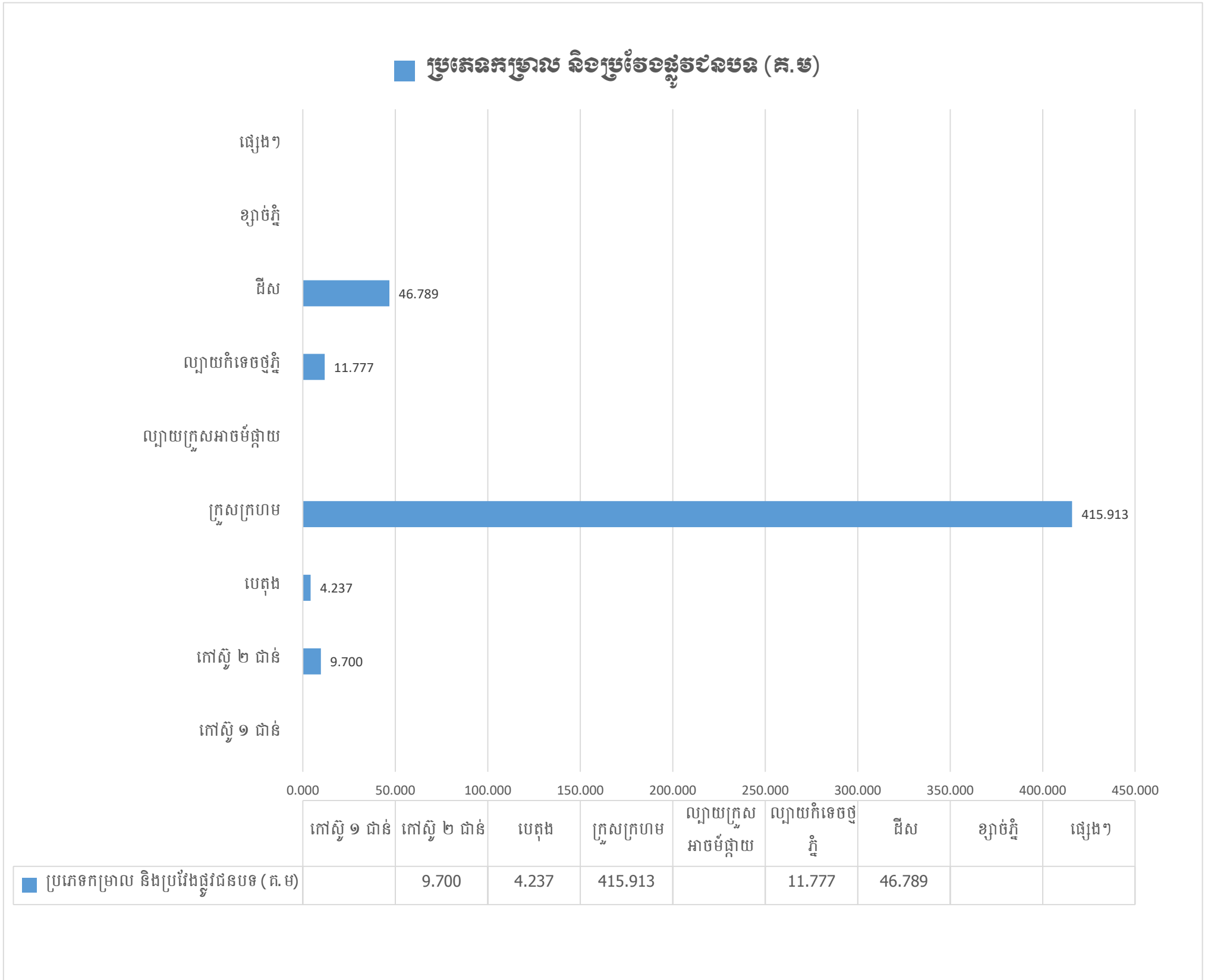


**តារាងប្រភេទកម្រាល និងប្រវែងផ្លូវជនបទខេត្តកោះកុង**

ល.រ	ប្រភេទកម្រាល	ប្រវែង (គ.ម)
១	កៅស៊ូ ១ ជាន់	
២	កៅស៊ូ ២ ជាន់	9.700
៣	បេតុង	4.237
៤	ក្រួសក្រហម	415.913
៥	ល្បាយក្រួសអាចម៍ផ្កាយ	
៦	ល្បាយកំទេចថ្មក្តី	11.777
៧	ដីស	46.789
៨	ខ្សាច់ក្តី	
៩	ផ្សេងៗ	
	<b>សរុប</b>	<b>488.416</b>



## ក្រាហ្វិកប្រភេទកម្រាល និងប្រវែងផ្លូវជនបទខេត្តកោះកុង



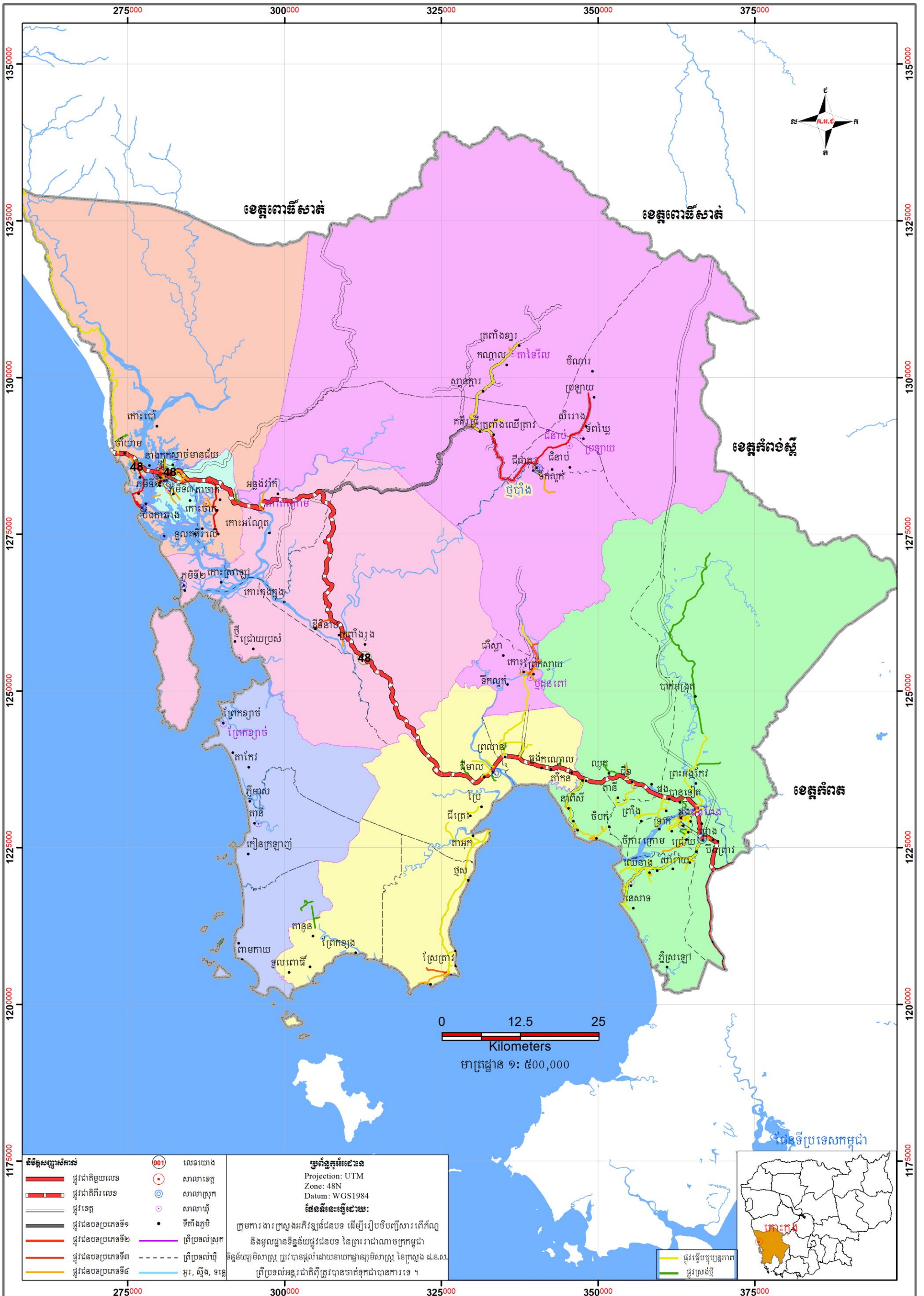


**តារាងលទ្ធផលសារពើភ័ណ្ណផ្គត់ផ្គង់ ២០១០-២០២០ ខេត្តកោះកុង**

	<b>ខ្សែ</b>	<b>គ.ម</b>	<b>% អនុវត្ត</b>
<b>ផែនការសរុប ២០១០-២០២០</b>	131	488.416	
<b>ដើមគ្រា</b>	112	418.151	
<b>ផែនការ និងការអនុវត្ត (២០១៥-២០២០)</b>	<b>ផែនការ</b>	19	70.265
	<b>ក្នុងគ្រា</b>	19	70.265 100%
<b>ប្រកប្រោងអនុវត្តសរុប</b>	131	488.416	100%



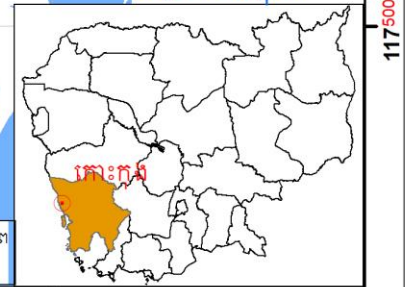
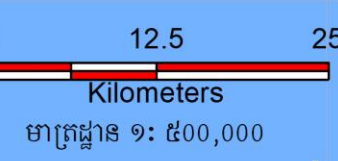
# ផែនទីផ្លូវជនបទខេត្តកោះកុង



សិទ្ធិសញ្ញាសកល	
	ផ្លូវជាតិមួយលេខ
	ផ្លូវជាតិពីរលេខ
	ផ្លូវទេក
	ផ្លូវជនបទប្រភេទទី១
	ផ្លូវជនបទប្រភេទទី២
	ផ្លូវជនបទប្រភេទទី៣
	ផ្លូវជនបទប្រភេទទី៤
	លេខយោង
	សាលាខេត្ត
	សាលាស្រុក
	សាលាឃុំ
	ទីតាំងភូមិ
	ព្រំប្រទល់ស្រុក
	ព្រំប្រទល់ឃុំ
	អូរ, ល្វែង, ទន្លេ

**ប្រព័ន្ធកូអរដោនេ**  
 Projection: UTM  
 Zone: 48N  
 Datum: WGS1984

**ផែនទីនេះធ្វើដោយ:**  
 ក្រុមការងារ ក្រសួងអភិវឌ្ឍន៍ជនបទ ដើម្បីរៀបចំបញ្ជីសារពើភ័ណ្ណ និងមូលដ្ឋានទិន្នន័យផ្លូវជនបទ នៃព្រះរាជាណាចក្រកម្ពុជា ទិន្នន័យរូបមិត្តសាស្ត្រ ត្រូវបានផ្តល់ដោយនាយកដ្ឋានរូបមិត្តសាស្ត្រ នៃក្រសួង ឧស្សាហកម្ម រ៉ែ និងថាមពល ព្រំប្រទល់អន្តរជាតិ ត្រូវបានកាត់ទុកជាធានាការទេ ។





# ၀၆၀၅-ပြန်ကမ်းဖွဲ့စည်းပုံ



**តារាងលទ្ធផលការពើភ័ណ្ណឆ្នាំ២០១០-២០២០ ក្រុមហ៊ុនបណ្ណាសាគរ**

ល.រ	លេខយោង	ឃុំ/សង្កាត់	ឈ្មោះផ្លូវ	ប្រវែង(ម)	ទទឹង (ម)	និយាមកា				ប្រភេទកម្រាល	ប្រភេទ	ប្រភពថវិកា	អនុវត្តដោយ	ឆ្នាំជួសជុល	សំណង់សិល្បកម្ម	
						ចំណុចដើមផ្លូវ		ចំណុចចុងផ្លូវ							លូ	ស្ពាន
						x	y	x	y							
1	091	កណ្តាល	ក្នុងភូមិព្រលាន, ឃុំកណ្តាល	550	4	335007	1239860	334470	1239777	ក្រូសក្រហម	4	ថវិកាជាតិ	គម្រោង/កម្មវិធី	2004	2	0
2	092	កណ្តាល	ផ្លូវជាតិ ៤៨ ចូលសហគមន៍ សុវណ្ណបែតង	5900	5	337410	1239405	334676	1241807	ក្រូសក្រហម	3	សប្បុរសជន	សប្បុរសជន	2000	1	1
3	093	កណ្តាល	ក្នុងភូមិព្រលាន ឃុំកណ្តាល	1700	4	337986	1240964	339387	1241441	ក្រូសក្រហម	4	សប្បុរសជន	សប្បុរសជន	2000	0	2
4	094	អណ្តូងទឹក	ក្នុងភូមិអណ្តូងទឹក ខាងកើត ព្រែក	1900	4	333424	1237990	331961	1239034	ក្រូសក្រហម	4	ថវិកាជាតិ	គម្រោង/កម្មវិធី	2008		
5	095	អណ្តូងទឹក	ភូមិដីមាល ឃុំអណ្តូងទឹក	4300	4	332737	1236894	329849	1238862	ក្រូសក្រហម	4	ថវិកាជាតិ	គម្រោង/កម្មវិធី	2008	3	0
6	096	អណ្តូងទឹក	ក្នុងភូមិដីមាល, ឃុំអណ្តូងទឹក	1600	4	332537	1237097	331484	1236167	ក្រូសក្រហម	4	ថវិកាជាតិ	គម្រោង/កម្មវិធី	2008	3	0
7	097	ថ្នល់	ថ្នល់	30000	8	326175	1229187	325868	1205254	ក្រូសក្រហម	2	សប្បុរសជន	សប្បុរសជន	2000	24	4
8	098	ថ្នល់	ក្នុងភូមិថ្នល់ ឃុំថ្នល់	519	4	325824	1204499	325535	1204929	ក្រូសក្រហម	4	ថវិកាជាតិ	គម្រោង/កម្មវិធី	2008		
9	099	ថ្នល់	ក្នុងភូមិថ្នល់ ឃុំថ្នល់ (ជាប់វត្ត)	1200	4	325740	1204673	326076	1205513	ក្រូសក្រហម	4	ថវិកាជាតិ	គម្រោង/កម្មវិធី	2006	1	0
10	101	ថ្នល់	ក្នុងភូមិថ្នល់ ឃុំថ្នល់ (មុខផ្ទះ សៀនឃុំ)	918	4	326169	1205188	325820	1204490	ក្រូសក្រហម	4	ថវិកាជាតិ	គម្រោង/កម្មវិធី	2007	1	0
11	103	ថ្នល់	ក្នុងភូមិថ្នល់ ឃុំថ្នល់	572	4	325204	1204728	325616	1204413	ក្រូសក្រហម	4	ថវិកាជាតិ	គម្រោង/កម្មវិធី	2006		
12	104	ថ្នល់	ថ្នល់-តានូន	3400	6	325631	1205030	322566	1205914	ក្រូសក្រហម	3	ថវិកាជាតិ	គម្រោង/កម្មវិធី	2011		
13	105	ថ្នល់	ក្នុងភូមិស្រែត្រាវ ឃុំថ្នល់	568	4	326193	1206210	326749	1206169	ក្រូសក្រហម	4	ថវិកាជាតិ	ឃុំ	2005	1	0
14	106	ថ្នល់	ក្នុងភូមិស្រែថ្មី ឃុំថ្នល់	1300	5	326016	1208119	327207	1208590	បេតុង	4	ថវិកាជាតិ	គម្រោង/កម្មវិធី	2004	1	0
15	107	ថ្នល់	ក្នុងភូមិចំការលើ ឃុំថ្នល់	1200	4	328762	1220091	329224	1219817	ក្រូសក្រហម	4	ថវិកាជាតិ	គម្រោង/កម្មវិធី	2003		
16	108	អណ្តូងទឹក	ក្នុងភូមិប្រទាល ឃុំអណ្តូងទឹក	2000	4	330145	1225417	331796	1225612	ក្រូសក្រហម	4	ថវិកាជាតិ	គម្រោង/កម្មវិធី	2004		

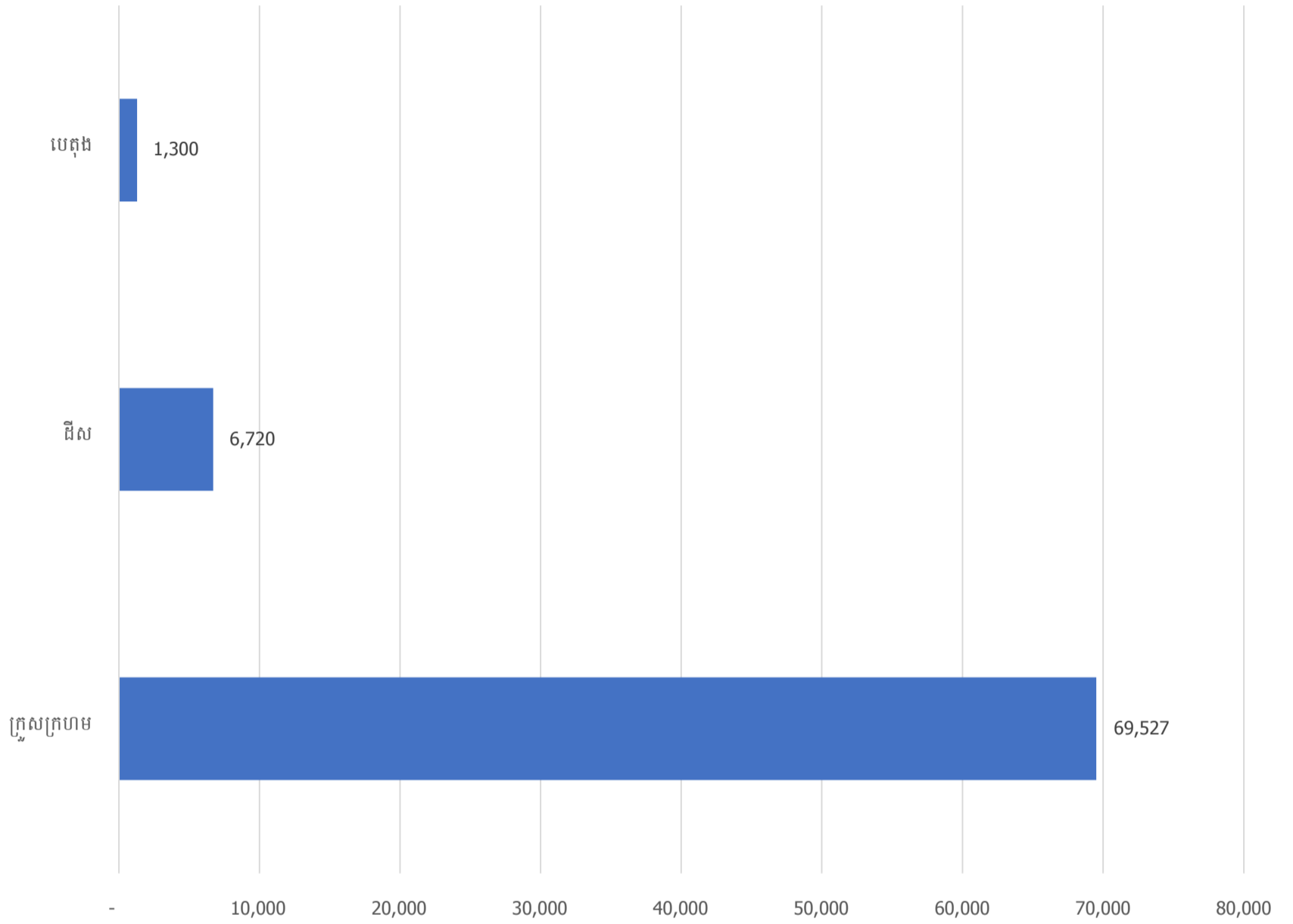


ល.រ	លេខយោង	ឃុំ/សង្កាត់	ឈ្មោះផ្លូវ	ប្រវែង(ម)	ទទឹង (ម)	និយាមកា				ប្រភេទកម្រាល	ប្រភេទ	ប្រភពថវិកា	អនុវត្តដោយ	ឆ្នាំជួសជុល	សំណង់សិល្បកម្ម	
						ចំណុចដើមផ្លូវ		ចំណុចចុងផ្លូវ							ជុំវិញ	ស្ថាន
						x	y	x	y							
17	109	អណ្តូងទឹក	ភូមិប្រទាល- ភូមិតាមាយ ឃុំ អណ្តូងទឹក	2500	4	331489	1226002	332670	1227860	ក្រូសក្រហម	4	ថវិកាជាតិ	គម្រោង/កម្មវិធី	2005		
18	110	អណ្តូងទឹក	ភូមិតាមុក ឃុំ អណ្តូងទឹក	2000	4	331248	1225949	329648	1227063	ក្រូសក្រហម	4	ថវិកាជាតិ	គម្រោង/កម្មវិធី	2003	1	0
19	111	អណ្តូងទឹក	ក្នុងភូមិជីត្រះ ឃុំអណ្តូងទឹក	2700	4	329029	1230820	330836	1231318	ក្រូសក្រហម	4	ថវិកាជាតិ	គម្រោង/កម្មវិធី	2004	2	0
20	112	ថ្នល់	ថ្នល់-ចំលង គោ-ឃុំថ្នល់	4700	6	325533	1204925	321377	1203397	ក្រូសក្រហម	4	សប្បុរសជន	សប្បុរសជន	2003	2	1
21	122	អណ្តូងទឹក	វិទ្យាល័យបន្ទុម សាគរទៅអណ្តូង មួយរយ	2200	5	333047	1237231	333761	1235731	ដីស	4	ថវិកាជាតិ	ឃុំ	1997		
22	123	កណ្តាល	ក្នុងភូមិតាំកន់ (ចុះពីផ្លូវជាតិ លេខ ៤៨)	1360	4	343806	1237895	344117	1239110	ដីស	4		អ្នកភូមិ	2014		
23	124	អណ្តូងទឹក	ចុះពីផ្លូវជាតិ លេខ ៤៨ ចូល ដីសម្បទាន សង្កមកិច្ច	3160	4	328291	1238997	329206	1236393	ដីស	4		សហគមន៍	2014		
				សរុប		76,247									42	8



ក្រាហ្វិកប្រភេទកម្រាល និងប្រវែងផ្លូវជនបទស្រុកបន្ទុយសាគរ

■ ប្រភេទកម្រាល និងប្រវែងផ្លូវជនបទ (ម)



	ក្រសក្រហម	ដីស	ហេតុង
■ ប្រភេទកម្រាល និងប្រវែងផ្លូវជនបទ (ម)	69,527	6,720	1,300







# ០៩០២-ស្រុកកន្ទីរសាលា

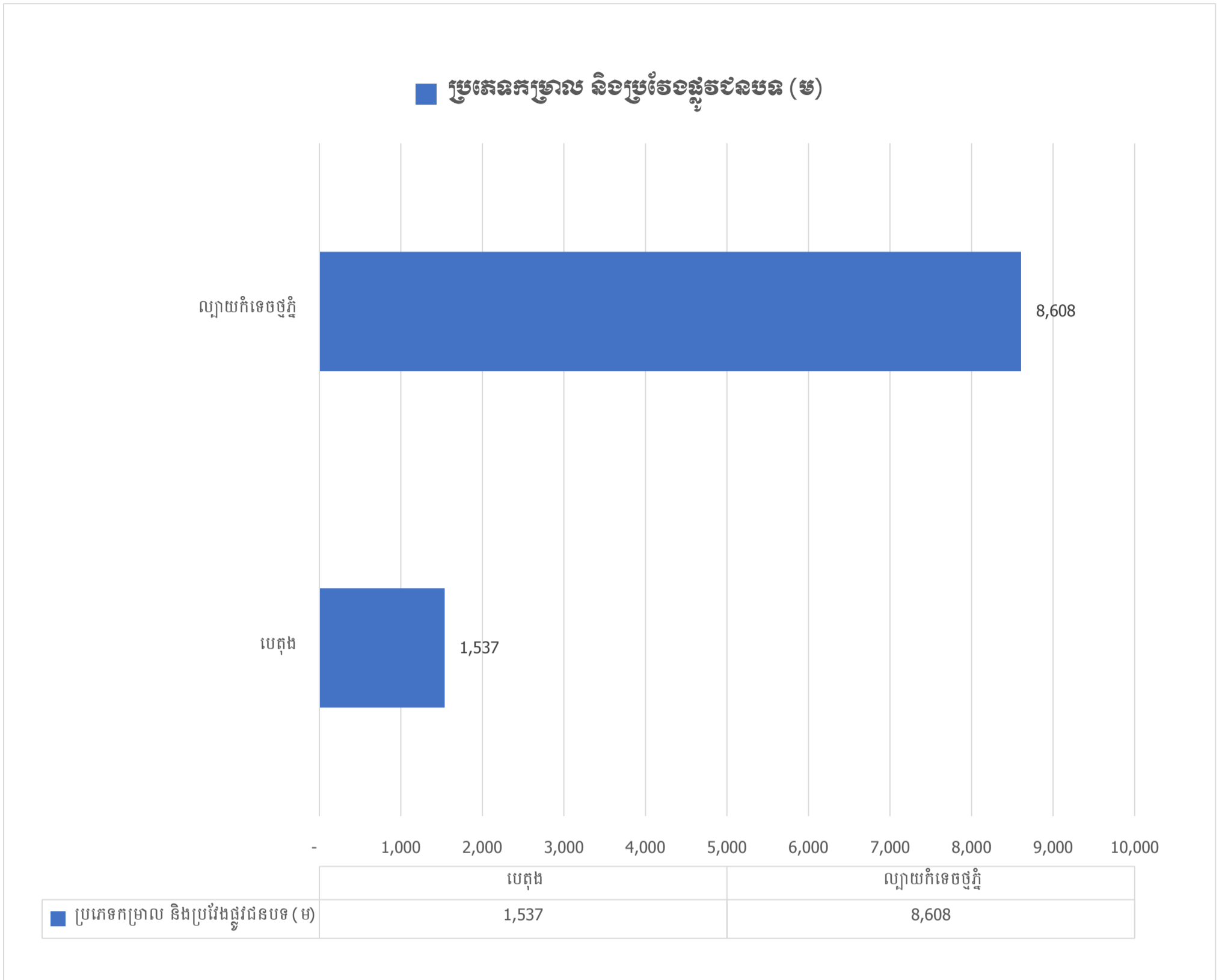


**តារាងលទ្ធផលសារពើភ័ណ្ណផ្លូវជនបទ ២០១០-២០២០ ប្រកាសវិសាគរ**

ល.រ	លេខយោង	ឃុំ/សង្កាត់	ឈ្មោះផ្លូវ	ប្រវែង(ម)	ទទឹង (ម)	និយាមកា				ប្រភេទកម្រាល	ប្រភេទប្រឡាក់	ប្រភេទថវិកា	អនុវត្តដោយ	ឆ្នាំជួសជុល	សំណង់សិល្បកម្ម	
						ចំណុចដើមផ្លូវ		ចំណុចចុងផ្លូវ							លូ	ស្ពាន
						x	y	x	y							
1	113	ភ្នំមាស	ផ្លូវចិនទៅភូមិ តានី	3000	10	30441	1215031	30480	1212137	ល្បាយកំទេច ថ្មភ្នំ	4	សប្បុរសជន	គម្រោង/កម្ម វិធី	2013		
2	114	ភ្នំមាស	ផ្លូវក្នុងភូមិតានី	1000	5	30462	1213676	30559	1213952	ល្បាយកំទេច ថ្មភ្នំ	4	សប្បុរសជន	គម្រោង/កម្ម វិធី	2013	1	0
3	115	កោះស្តេច	ផ្លូវក្នុងភូមិ ព្រែកស្មាច់	2900	4	30268	1214913	30316	1216108	ល្បាយកំទេច ថ្មភ្នំ	4	សប្បុរសជន	គម្រោង/កម្ម វិធី	2013	0	1
4	116	កោះស្តេច	ផ្លូវក្នុងភូមិ ព្រែកស្មាច់ទៅ សាលារៀនកូន កុក	951	4	30363	1216250	30453	1216407	ល្បាយកំទេច ថ្មភ្នំ	4	សប្បុរសជន	គម្រោង/កម្ម វិធី	2013		
5	117	កោះស្តេច	ផ្លូវចិនទៅ សាលាបឋម សិក្សាព្រែកស្មាច់	757	6	30441	1215073	30427	1215818	ល្បាយកំទេច ថ្មភ្នំ	4	សប្បុរសជន	គម្រោង/កម្ម វិធី	2013		
6	118	កោះស្តេច	ផ្លូវពីកំពង់ផែទៅ វត្តកោះស្តេច	1100	3	29028	1210330	28965	1209506	បេតុង	4	ថវិកាជាតិ	ឃុំ	2012		
7	119	កោះស្តេច	ផ្លូវបែកទៅ វិទ្យាល័យកោះ ស្តេច	437	3	28976	1209829	29012	1209994	បេតុង	4	ថវិកាជាតិ	ឃុំ	2011		
			សរុប	10,145											1	1

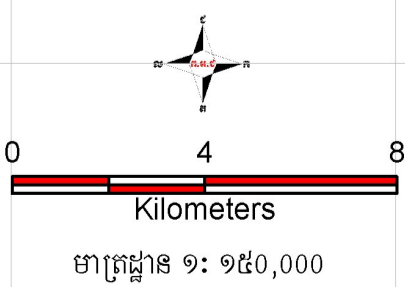
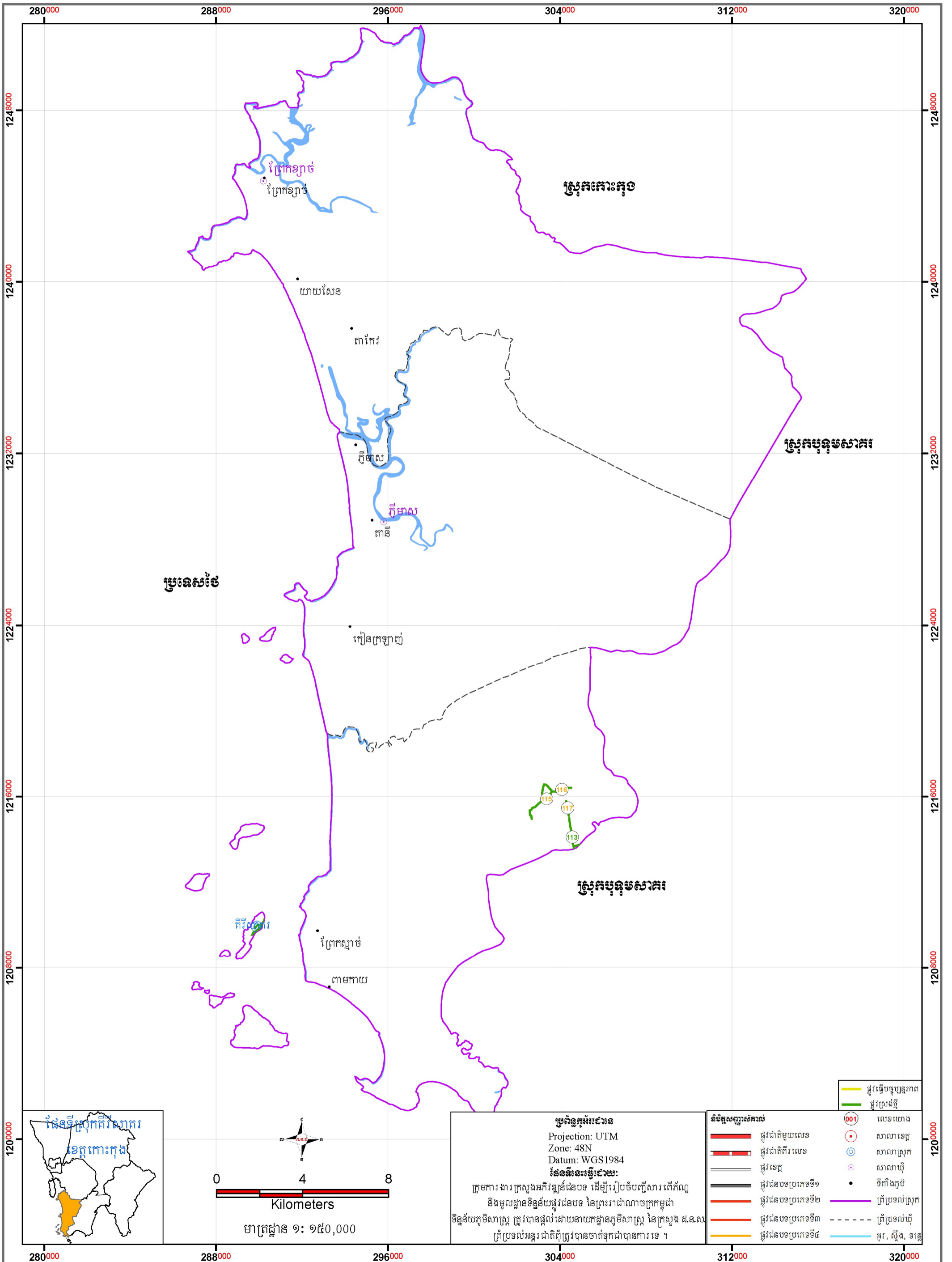


ក្រាហ្វិកប្រភេទកម្រាល និងប្រវែងផ្លូវជនបទស្រុកគិរីសាគរ





# ផែនទីផ្លូវជនបទស្រុកកំរិតសាគរ



**ប្រព័ន្ធកូអរដោនេ**  
 Projection: UTM  
 Zone: 48N  
 Datum: WGS1984  
**ផែនទីនេះធ្វើឡើងដោយ៖**  
 ក្រុមការងារ ក្រសួងអភិវឌ្ឍន៍ជនបទ ដើម្បីរៀបចំបញ្ជីសារពើភ័ណ្ណ និងមូលដ្ឋានទិន្នន័យផ្លូវជនបទ នៃព្រះរាជាណាចក្រកម្ពុជា ទិន្នន័យភូមិសាស្ត្រ ត្រូវបានផ្តល់ដោយនាយកដ្ឋានភូមិសាស្ត្រ នៃក្រសួង ដ.ន.ស. ព្រំប្រទល់អន្តរជាតិពុំត្រូវបានចាត់ទុកជាធានាការ ទេ ។

និមិត្តសញ្ញាសំគាល់		សញ្ញាសំគាល់	
	ផ្លូវជាតិមួយលេខ		លេខរយោង
	ផ្លូវជាតិពីរលេខ		សាលារៀន
	ផ្លូវខេត្ត		សាលាស្រុក
	ផ្លូវជនបទប្រភេទទី១		សាលាឃុំ
	ផ្លូវជនបទប្រភេទទី២		ទីតាំងភូមិ
	ផ្លូវជនបទប្រភេទទី៣		ព្រំប្រទល់ស្រុក
	ផ្លូវជនបទប្រភេទទី៤		ព្រំប្រទល់ឃុំ
	ផ្លូវធ្វើបច្ចុប្បន្នភាព		អូរ, ស្ទឹង, ទន្លេ
	ផ្លូវស្រង់ថ្មី		

# ០៩០៣-ស្រុកកោះកុង

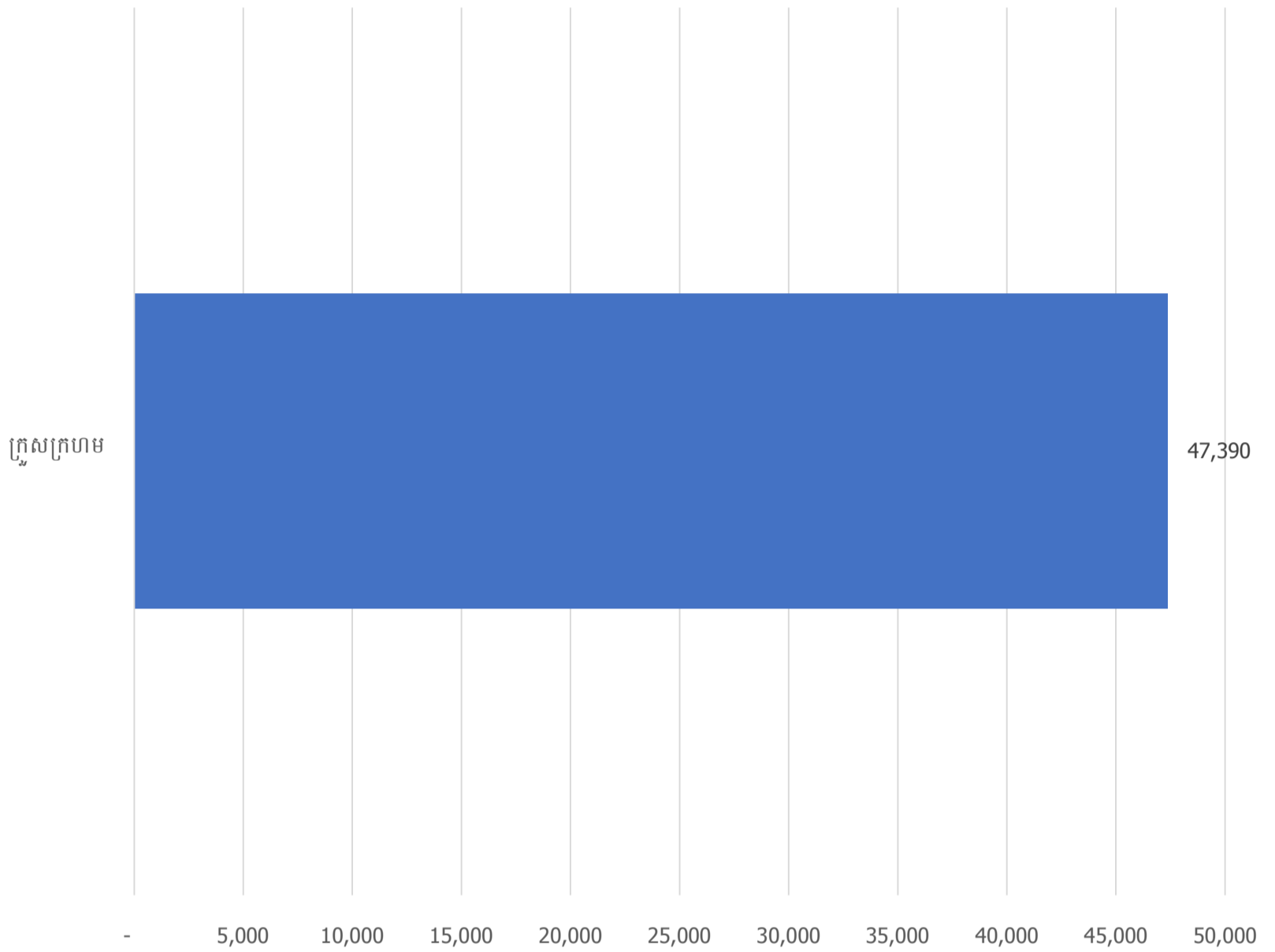


**តារាងលទ្ធផលសារពើភ័ណ្ឌផ្លូវថ្នល់ ២០១០-២០២០ ត្រូវកែតម្រូវ**

ល.រ	លេខយោង	ឃុំ/សង្កាត់	ឈ្មោះផ្លូវ	ប្រវែង(ម)	ទទឹង (ម)	និយាមកា				ប្រភេទកម្រាល	ប្រភេទ	ប្រភពថវិកា	អនុវត្តដោយ	ឆ្នាំជួសជុល	សំណង់សិល្បកម្ម	
						ចំណុចដើមផ្លូវ		ចំណុចចុងផ្លូវ							លូ	ស្ថាន
						x	y	x	y							
1	003	ត្រពាំងរួង	បែកពីផ្លូវជាតិ លេខ៤៨ ទៅថ្ន បាំង	34100	8	305755	1281893	330271	1292023	ក្រូសក្រហម	1	សប្បុរសជន	សប្បុរសជន	1994	26	1
2	045	តាតែក្រោម	ភូមិអន្លង់វ៉ាក់, ឃុំតាតែក្រោម ខាងកើតផ្លូវ៤៨	3000	4	296110	1279143	296977	1281783	ក្រូសក្រហម	4	ថវិកាជាតិ	គម្រោង/កម្មវិធី	2008	9	0
3	046	តាតែក្រោម	ភូមិអន្លង់វ៉ាក់ ឃុំតាតែក្រោម ខាងលិចផ្លូវ ជាតិ៤៨	1100	4	296031	1279110	296736	1278820	ក្រូសក្រហម	4	ថវិកាជាតិ	គម្រោង/កម្មវិធី	2008	1	0
4	047	ត្រពាំងរួង	ខាងលិចស្ថាន ត្រពាំងរួង ទៅ ខាងក្រោយវត្ត	2200	4	309218	1259045	309348	1257035	ក្រូសក្រហម	4	ថវិកាជាតិ	គម្រោង/កម្មវិធី	2004		
5	048	ត្រពាំងរួង	ផ្លូវក្នុងភូមិ ត្រពាំងរួង ខាង កើតស្ថាន	1000	4	309611	1258674	310211	1259410	ក្រូសក្រហម	4	ថវិកាជាតិ	គម្រោង/កម្មវិធី	2008		
6	049	ត្រពាំងរួង	ផ្លូវជាតិ ៤៨ទៅ ភូមិព្រែកអង្កញ	3300	4	307346	1261591	305034	1259902	ក្រូសក្រហម	3	សប្បុរសជន	សប្បុរសជន	2002		
7	050	ត្រពាំងរួង	ភូមិព្រែកអង្កញ, ត្រពាំងរួង	790	4	305195	1260078	304537	1260244	ក្រូសក្រហម	4	សប្បុរសជន	សប្បុរសជន	2002		
8	127	តាតែក្រោម	បែកពីផ្លូវជាតិ លេខ៤៨ ទៅ ទឹកជ្រោះតាតែ ក្រោម	1900	6	293227	1279698	292790	1281166	ក្រូសក្រហម	4	ឯកជន	ក្រុមហ៊ុន	2015		
			សរុប	47,390											36	1

ក្រាហ្វិកប្រភេទកម្រាល និងប្រវែងផ្លូវជនបទស្រុកកោះកុង

■ ប្រភេទកម្រាល និងប្រវែងផ្លូវជនបទ (ម)



■ ប្រភេទកម្រាល និងប្រវែងផ្លូវជនបទ (ម)	ក្រសក្រហម
	47,390





# ០៩០៤-ក្រុមខេមរេស្តរ៉ាស៊ី



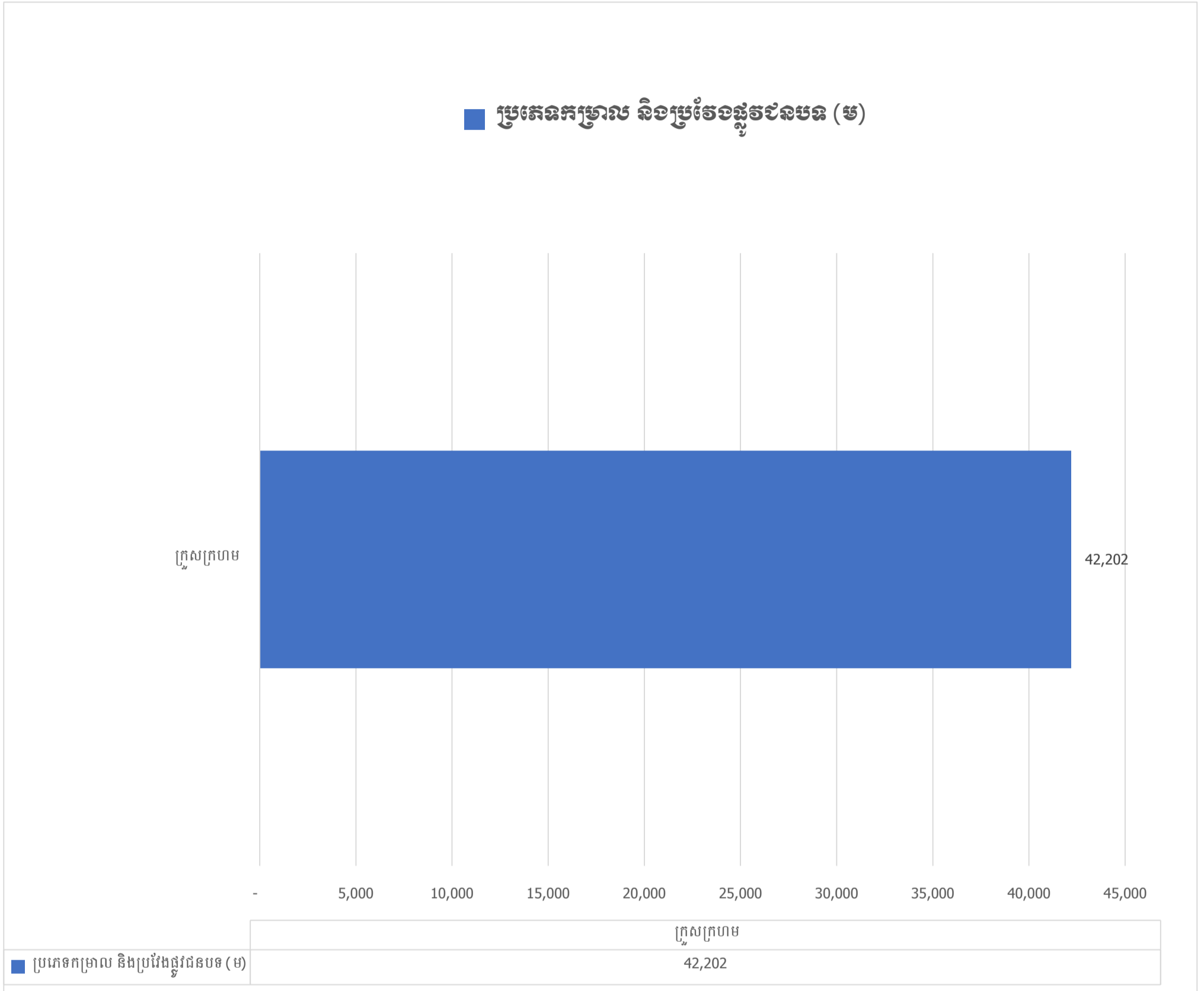
**តារាងលទ្ធផលសារពើភ័ណ្ឌផ្លូវថ្នល់ ២០១០-២០២០ ក្រុងខេមរភូមិន្ទ**

ល.រ	លេខយោង	ឃុំ/សង្កាត់	ឈ្មោះផ្លូវ	ប្រវែង (ម)	ទទឹង (ម)	និយាមកា				ប្រភេទកម្រាល	ប្រភេទ	ប្រភពថវិកា	អនុវត្តដោយ	ឆ្នាំជួសជុល	សំណង់សិល្បកម្ម	
						ចំណុចដើមផ្លូវ		ចំណុចចុងផ្លូវ							លូ	ស្ពាន
						x	y	x	y							
1	001	ស្នាមមានជ័យ	ជាប់កាកបាទក្រហម	1100	5	280891	1284575	280223	1285226	ក្រូសក្រហម	4	ថវិកាជាតិ	គម្រោង/កម្មវិធី	2005	2	0
2	002	ដងទង់	បាយក្តាំង ទៅវត្តថ្មី	1900	6	279987	1283901	280881	1284567	ក្រូសក្រហម	4	ថវិកាជាតិ	គម្រោង/កម្មវិធី	2006	1	0
3	004	ស្នាមមានជ័យ	សពយុទ្ធជន ភូមិទី៣ សង្កាត់ស្នាមមានជ័យ	679	6	280097	1284438	280746	1284311	ក្រូសក្រហម	4	ថវិកាជាតិ	គម្រោង/កម្មវិធី	2004		
4	005	ស្នាមមានជ័យ	ផ្ទះមន្ត្រីផែនការ ភូមិទី៣ សង្កាត់ស្នាមមានជ័យ	411	6	280311	1284395	280224	1284007	ក្រូសក្រហម	4	ថវិកាជាតិ	គម្រោង/កម្មវិធី	2007	1	0
5	006	ស្នាមមានជ័យ	ផ្ទះមន្ត្រីអង្គការមហាជន ភូមិទី៣ សង្កាត់ស្នាមមានជ័យ	499	6	280378	1284376	280697	1284076	ក្រូសក្រហម	4	ថវិកាជាតិ	គម្រោង/កម្មវិធី	2007	1	0
6	007	ស្នាមមានជ័យ	ផ្លូវសាលាបឋមសិក្សាស្នាមមានជ័យ	1800	6	280889	1285477	280764	1287262	ក្រូសក្រហម	4	ថវិកាជាតិ	គម្រោង/កម្មវិធី	2005		
7	008	ស្នាមមានជ័យ	ភូមិបឹងឃុនឆាង ឃុំស្នាមមានជ័យ	2100	5	282592	1284936	284005	1283478	ក្រូសក្រហម	4	ថវិកាជាតិ	ឃុំ	2005		
8	009	ស្នាមមានជ័យ	ផ្លូវ ៤៨ ចាស់	3000	9	284647	1283701	282686	1284859	ក្រូសក្រហម	4				0	1
9	011	ស្នាមមានជ័យ	ភូមិស្នាមភ្នំ (ជិតសេនាធិការសិករងខេត្ត)	1300	5	283210	1283290	284117	1284127	ក្រូសក្រហម	4	សប្បុរសជន	សប្បុរសជន	2003		
10	015	ដងទង់	ភូមិ ៣ ទៅភូមិ ៤ សង្កាត់ដងទង់	517	4	279767	1283262	280201	1283403	ក្រូសក្រហម	4	ថវិកាជាតិ	គម្រោង/កម្មវិធី	2006	1	0
11	016	ស្ទឹងវែង	ស្ទឹងវែង	4400	5	280201	1283403	282655	1279942	ក្រូសក្រហម	4	ថវិកាជាតិ	គម្រោង/កម្មវិធី	2004		
12	018	ស្ទឹងវែង	ផ្លូវក្នុងភូមិស្ទឹងវែង សង្កាត់ស្ទឹងវែង	695	4	283356	1280479	282952	1281022	ក្រូសក្រហម	4	ថវិកាជាតិ	គម្រោង/កម្មវិធី	2003		
13	019	ស្ទឹងវែង	ផ្លូវក្នុងភូមិស្ទឹងវែង (មុខសាលាសង្កាត់)	2700	4	282954	1281021	281117	1282964	ក្រូសក្រហម	4	ថវិកាជាតិ	គម្រោង/កម្មវិធី	2004	1	0





ក្រាហ្វិកប្រភេទកម្រាល និងប្រវែងផ្លូវជនបទក្រុងខេមរភូមិន្ទ







# ០៩០៥-ស្រុកមណ្ឌលសីមា

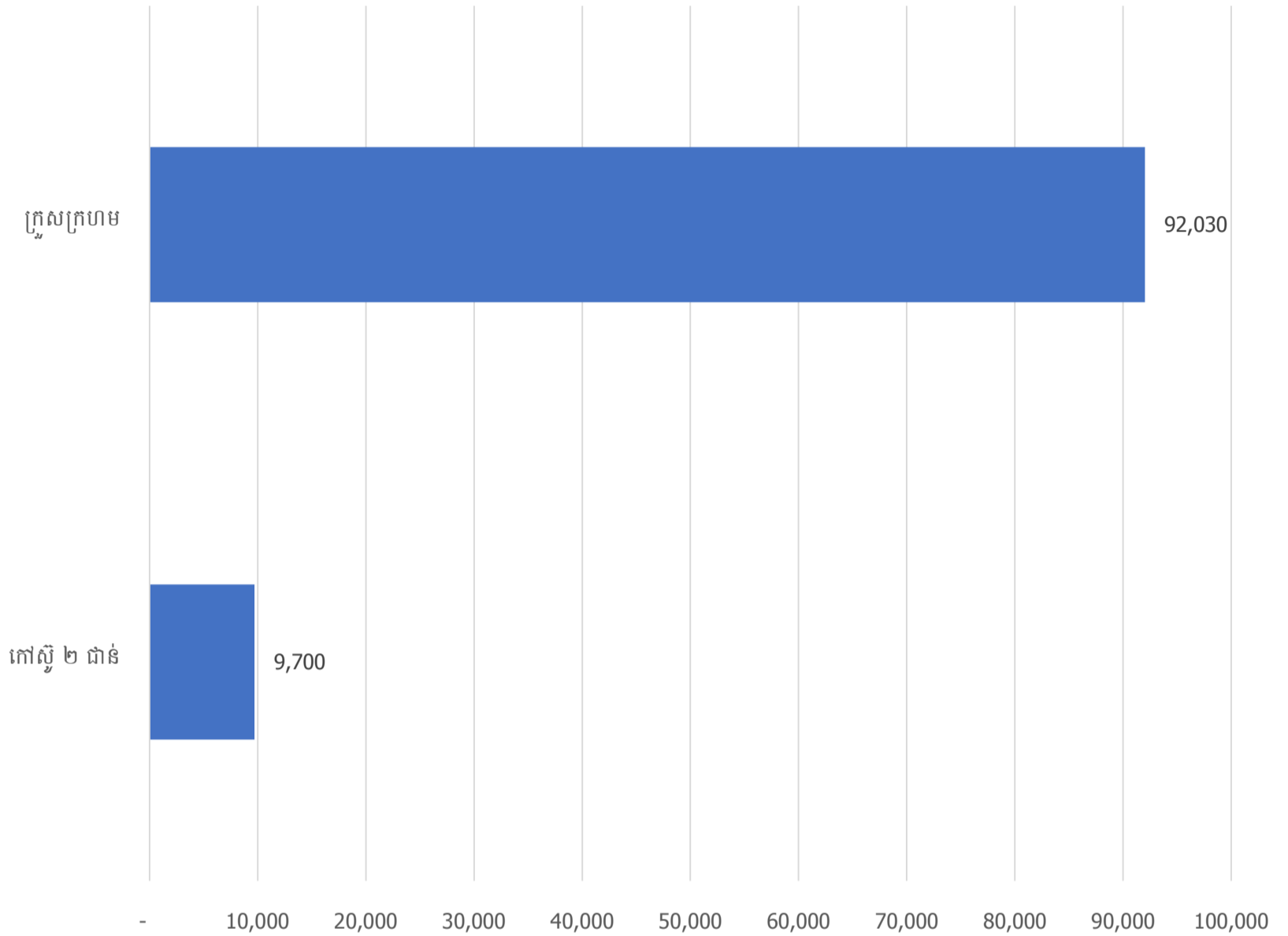
**តារាងលទ្ធផលសារពើភ័ណ្ឌផ្លូវថ្នល់ ២០១០-២០២០ ក្រុមកម្មណ្តូលសីមា**

ល.រ	លេខយោង	ឃុំ/សង្កាត់	ឈ្មោះផ្លូវ	ប្រវែង(ម)	ទទឹង (ម)	និយាមកា				ប្រភេទកម្រាល	ប្រភេទប្រឡាក់	ប្រភពថវិកា	អនុវត្តដោយ	ឆ្នាំជួសជុល	សំណង់សិល្បកម្ម	
						ចំណុចដើមផ្លូវ		ចំណុចចុងផ្លូវ							ជុល	ស្ថាន
						x	y	x	y							
1	010	ប៉ាកខ្នង	ផ្លូវចូលចេតិយ៍ ឃុនរាង	730	5	279522	1283670	279733	1283176	ក្រូសក្រហម	4	ថវិកាជាតិ	ឃុំ	2004	1	0
2	012	ប៉ាកខ្នង	សាលាស្រុក មណ្ឌលសីមា ទៅឃុំប៉ាកខ្នង	9700	6	276417	1285702	276181	1280138	កៅស៊ូ ២ ជាន់	2	សប្បុរសជន	សប្បុរសជន	2006	2	1
3	013	ប៉ាកខ្នង	ភូមិទាបកុក ឃុំ ប៉ាកខ្នង (ក្រោយសាលា ស្រុក)	2200	5	276400	1285714	275451	1287424	ក្រូសក្រហម	4	សប្បុរសជន	សប្បុរសជន	2000	4	0
4	014	ប៉ាកខ្នង	ផ្លូវក្រវ៉ាត់ព្រំ ដែនចាំយាម-អូរ រំដេង	60700	7	273465	1287927	257957	1332217	ក្រូសក្រហម	1	ថវិកាជាតិ	វិស្វកម្ម	2015	115	19
5	017	ពាមក្រសោប	ឆ្នេរកោះស្នេហ៍	1300	6	280212	1281371	278956	1281070	ក្រូសក្រហម	4	ថវិកាជាតិ	គម្រោង/កម្ម វិធី	2006	3	0
6	020	ទួលគគីរ	បែកពីផ្លូវជាតិ ៤៨ ទៅឃុំទួល គគីរ	13700	8	287694	1283505	289455	1274860	ក្រូសក្រហម	2	សប្បុរសជន	សប្បុរសជន	2000	9	7
7	021	ទួលគគីរ	ភូមិទួលគគីរ (មុខវត្ត)	1800	4	288100	1279801	286914	1280426	ក្រូសក្រហម	4	ថវិកាជាតិ	គម្រោង/កម្ម វិធី	2010		
8	022	ទួលគគីរ	ភូមិទួលគគីរ (មុខសាលាឃុំ)	1900	4	288638	1279502	287544	1280818	ក្រូសក្រហម	4	ថវិកាជាតិ	គម្រោង/កម្ម វិធី	2010	1	0
9	121	ប៉ាកខ្នង	ផ្លូវទៅវង់កាថាក់	2200	5	273394	1289983	275095	1290715	ល្បាយកំទេច ថ្មភ្នំ	4	សប្បុរសជន	សប្បុរសជន	1994	4	0
			សរុប	94,230											139	27



ក្រាហ្វិកប្រភេទកម្រាល និងប្រវែងផ្លូវជនបទស្រុកមណ្ឌលសីមា

■ ប្រភេទកម្រាល និងប្រវែងផ្លូវជនបទ (ម)



	កៅស៊ូ ២ ជាន់	ក្រសក្រហម
■ ប្រភេទកម្រាល និងប្រវែងផ្លូវជនបទ (ម)	9,700	92,030



# ០៩០៦-ស្រុកកំស្រែងអំបិល



**តារាងលទ្ធផលការពើត័ណ្ណឆ្លងវិស័យ ២០១០-២០២០ ក្រុមកម្រិតអំបិល**

ល.រ	លេខយោង	ឃុំ/សង្កាត់	ឈ្មោះផ្លូវ	ប្រវែង(ម)	ទទឹង (ម)	និយាមកា				ប្រភេទកម្រាល	ប្រភេទប្រឡាក់	ប្រភពថវិកា	អនុវត្តដោយ	ឆ្នាំជួសជុល	សំណង់សិល្បកម្ម	
						ចំណុចដើមផ្លូវ		ចំណុចចុងផ្លូវ							ជុល	ស្ថាន
						x	y	x	y							
1	023	ស្រែអំបិល	ភូមិត្រពាំង ជាប់សាលាឃុំ ស្រែអំបិល	1000	4	363193	1228840	363004	1229224	ក្រូសក្រហម	4	ថវិកាជាតិ	គម្រោង/កម្មវិធី	2003		
2	024	ស្រែអំបិល	ត្រៀក-ស្រែ អំបិល	5200	4	362773	1229435	363196	1228842	ក្រូសក្រហម	3	ថវិកាជាតិ	គម្រោង/កម្មវិធី	2004	16	0
3	025	ស្រែអំបិល	ចូលកំពង់ផែ ស្រែអំបិល ឃុំ ស្រែអំបិល	1400	4	362955	1229438	361720	1229451	បេតុង	4	សប្បុរសជន	សប្បុរសជន	2002		
4	026	ស្រែអំបិល	ចូលមាត់ព្រែក ភូមិត្រពាំង ឃុំ ស្រែអំបិល	711	4	362991	1229498	362878	1230044	ក្រូសក្រហម	4	សប្បុរសជន	សប្បុរសជន	2000		
5	027	ស្រែអំបិល	ទៅផែនចាស់ ភូមិ ត្រពាំង, ឃុំស្រែ អំបិល	412	6	363014	1229909	362663	1229882	ក្រូសក្រហម	4	សប្បុរសជន	សប្បុរសជន	2003		
6	028	ស្រែអំបិល	ទៅផ្សារក្រោម ភូមិត្រពាំង, ឃុំ ស្រែអំបិល	367	6	363048	1229853	363168	1230175	ក្រូសក្រហម	4	សប្បុរសជន	សប្បុរសជន	2000		
7	029	ស្រែអំបិល	ភូមិវាលជើង, ឃុំស្រែអំបិល	1000	4	364270	1228103	363782	1227246	ក្រូសក្រហម	4	ថវិកាជាតិ	គម្រោង/កម្មវិធី	2004	2	0
8	030	ស្រែអំបិល	វាលត្បូង ឃុំ ស្រែអំបិល	6200	4	364472	1227963	360306	1224208	ក្រូសក្រហម	4	ថវិកាជាតិ	ឃុំ	2007	1	1
9	031	បឹងព្រាវ	ឃុំបឹងព្រាវ, ភូមិ បឹងព្រាវ, ទល់ មុខពេទ្យបង្អែក	625	4	367640	1226212	367653	1226609	ក្រូសក្រហម	4	ថវិកាជាតិ	គម្រោង/កម្មវិធី	2008		
10	032	បឹងព្រាវ	ចូលស្ថានីយ៍ ទឹកស្អាត ភូមិ បឹងព្រាវ	1400	4	367188	1226736	0	0	ក្រូសក្រហម	3	ថវិកាជាតិ	គម្រោង/កម្មវិធី	2004	3	0
11	033	បឹងព្រាវ	បឹងព្រាវ- ជ្រោយស្វាយ	20300	5	366247	1226788	353552	1216015	ក្រូសក្រហម	2	ថវិកាជាតិ	គម្រោង/កម្មវិធី	2006	19	2
12	034	ជ្រោយស្វាយ	ភូមិនេសាទ ឃុំ ជ្រោយស្វាយ	1500	4	354172	1216184	355015	1215148	ក្រូសក្រហម	4	ថវិកាជាតិ	គម្រោង/កម្មវិធី	2010	1	0
13	035	ជ្រោយស្វាយ	ភូមិជ្រោយស្វាយ ឃុំជ្រោយស្វាយ	1800	4	354673	1219124	354542	1218480	ក្រូសក្រហម	4	ថវិកាជាតិ	គម្រោង/កម្មវិធី	2004		
14	036	បឹងព្រាវ	ភូមិផ្កាង, ឃុំ បឹងព្រាវ	2400	4	364530	1223390	363920	1221395	ក្រូសក្រហម	4	ថវិកាជាតិ	គម្រោង/កម្មវិធី	2004	2	0
15	037	បឹងព្រាវ	ទៅបឹងម្តេស ភូមិផ្កាង ឃុំ បឹងព្រាវ	780	4	364718	1222989	365464	1222910	ក្រូសក្រហម	4	ថវិកាជាតិ	គម្រោង/កម្មវិធី	2004		

ល.រ	លេខយោង	ឃុំ/សង្កាត់	ឈ្មោះផ្លូវ	ប្រវែង(ម)	ទទឹង (ម)	និយាមកា				ប្រភេទកម្រាល	ប្រភេទ	ប្រភពថវិកា	អនុវត្តដោយ	ឆ្នាំជួសជុល	សំណង់សិល្បកម្ម	
						ចំណុចដើមផ្លូវ		ចំណុចចុងផ្លូវ							ជុំ	ស្ថាន
						x	y	x	y							
16	038	ជ្រោយស្វាយ	ភូមិភ្នំស្រឡៅ ឃុំជ្រោយស្វាយ	1500	4	358591	1221795	357796	1222795	ក្រូសក្រហម	4	ថវិកាជាតិ	គម្រោង/កម្មវិធី	2004		
17	039	ជ្រោយស្វាយ	ភូមិជ្រោយស្វាយ ឃុំជ្រោយស្វាយ	1100	4	356033	1221426	356846	1221496	ក្រូសក្រហម	4	ថវិកាជាតិ	គម្រោង/កម្មវិធី	2004		
18	040	ជ្រោយស្វាយ	ទៅភូមិកំពង់ស្ពឺ ឃុំជ្រោយស្វាយ	3000	4	356290	1220822	355150	1222903	ក្រូសក្រហម	4	ថវិកាជាតិ	គម្រោង/កម្មវិធី	2009		
19	041	ជ្រោយស្វាយ	ទៅចំការកៅស៊ូ ភូមិកំពង់ស្ពឺ ឃុំ ជ្រោយស្វាយ	2300	4	353351	1221033	355196	1221853	ក្រូសក្រហម	4	សប្បុរសជន	សប្បុរសជន	2009		
20	042	ជ្រោយស្វាយ	ទៅភ្នំពក ភូមិសា វ៉ាយ ឃុំជ្រោយ ស្វាយ	2600	4	357734	1221791	358521	1219495	ក្រូសក្រហម	4	ថវិកាជាតិ	នាយកដ្ឋាន ផ្លូវលំជនបទ	2010	1	0
21	043	ជ្រោយស្វាយ	ទៅអន្លង់ថ្ម ភូមិ សាវ៉ាយ ឃុំ ជ្រោយស្វាយ	611	4	358038	1220625	358617	1220737	ក្រូសក្រហម	4	ថវិកាជាតិ	នាយកដ្ឋាន ផ្លូវលំជនបទ	2010		
22	044	ស្រែអំបិល	ក្នុងភូមិវាល ខាងត្បូង ឃុំ ស្រែអំបិល	1700	4	362496	1225103	363892	1225863	ក្រូសក្រហម	4	ថវិកាជាតិ	គម្រោង/កម្មវិធី	2007		
23	051	ស្រែអំបិល	ផ្លូវក្នុងភូមិខ្ពង ឃុំស្រែអំបិល	1300	4	363008	1229353	363939	1229349	ល្បាយកំទេច ថ្មភ្នំ	4	ថវិកាជាតិ	គម្រោង/កម្មវិធី	2005	3	0
24	052	ស្រែអំបិល	ផ្លូវវិទ្យាល័យ ស្រែអំបិល ភូមិ ខ្ពង	2120	4	363404	1229752	364317	1228491	ក្រូសក្រហម	4	ថវិកាជាតិ	គម្រោង/កម្មវិធី	2005	2	0
25	053	ស្រែអំបិល	ផ្លូវក្នុងភូមិខ្ពង ឃុំស្រែអំបិល	268	4	364416	1229428	364643	1229328	ក្រូសក្រហម	4	ថវិកាជាតិ	គម្រោង/កម្មវិធី	2005		
26	054	ស្រែអំបិល	ផ្លូវក្នុងភូមិខ្ពង ឃុំស្រែអំបិល	493	4	364373	1230014	364351	1229530	ក្រូសក្រហម	4	ថវិកាជាតិ	គម្រោង/កម្មវិធី	2005		
27	055	ស្រែអំបិល	ក្រោយវិទ្យាល័យ ស្រែអំបិល ដល់គល់ស្ពាន ស្រែអំបិល	2600	4	363704	1229651	365742	1231041	ក្រូសក្រហម	4	ថវិកាជាតិ	គម្រោង/កម្មវិធី	2005	0	0
28	056	ស្រែអំបិល	ផ្លូវមាត់ព្រែក ស្រែអំបិល	179	4	363358	1229721	363492	1229827	ក្រូសក្រហម	4	ថវិកាជាតិ	គម្រោង/កម្មវិធី	2005		
29	057	ស្រែអំបិល	ពីភូមិខ្ពងទៅ មាត់ព្រែកស្រែ អំបិល	1400	4	363181	1230189	364364	1229846	ក្រូសក្រហម	4	ថវិកាជាតិ	គម្រោង/កម្មវិធី	2005		

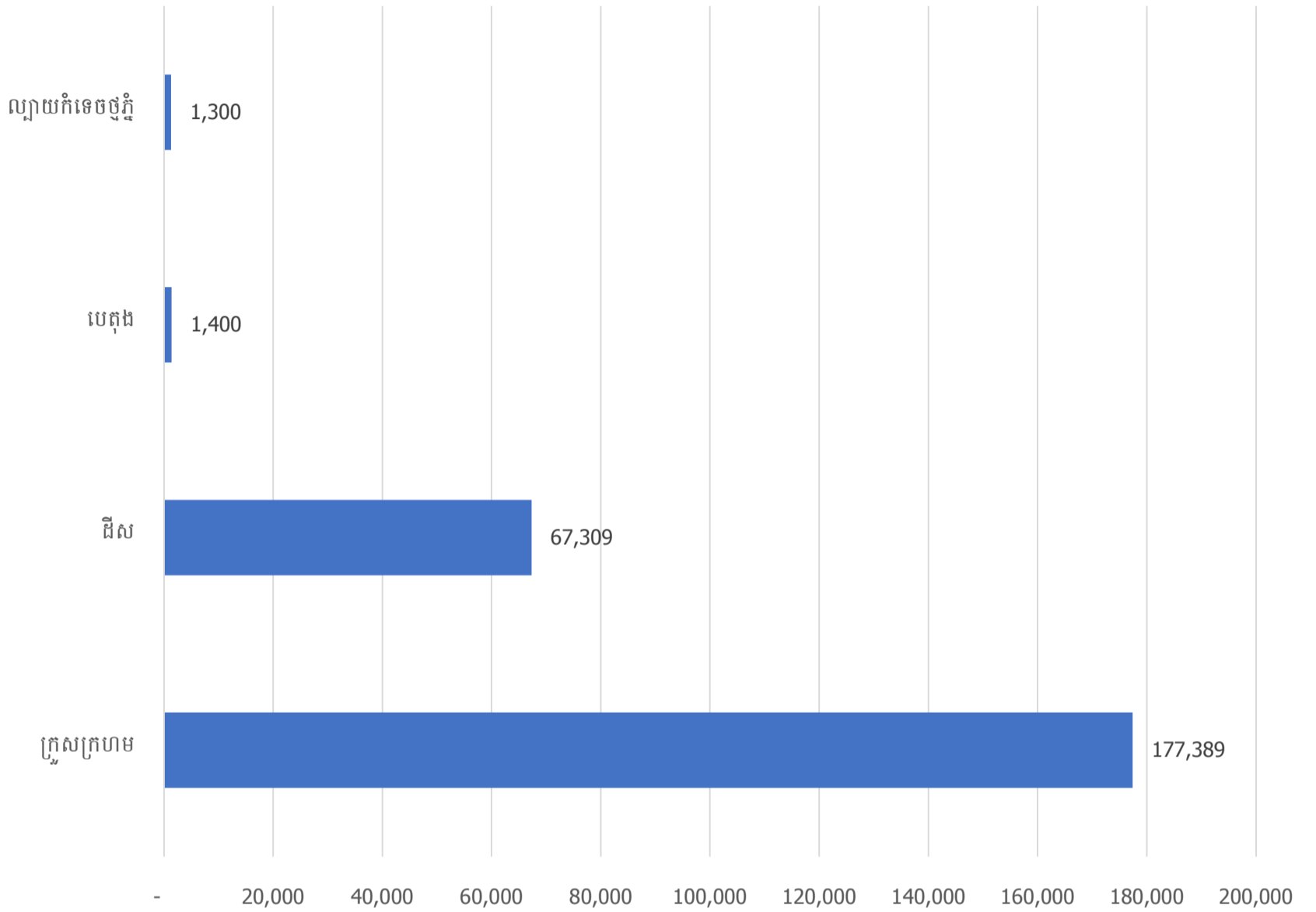
ល.រ	លេខយោង	ឃុំ/សង្កាត់	ឈ្មោះផ្លូវ	ប្រវែង(ម)	ទទឹង (ម)	និយាមកា				ប្រភេទកម្រាល	ប្រភេទប្រឡាក់	ប្រភេទថវិកា	អនុវត្តដោយ	ឆ្នាំជួសជុល	សំណង់សិល្បកម្ម	
						ចំណុចដើមផ្លូវ		ចំណុចចុងផ្លូវ							លូ	ស្ថាន
						x	y	x	y							
30	058	ជីខលើ	ផ្លូវជី ខ លើ	7400	4	355554	1235477	353025	1232956	ក្រូសក្រហម	4	ថវិកាជាតិ	គម្រោង/កម្មវិធី	2003	7	0
31	059	ជីខលើ	ក្នុងភូមិឈូក (ចុះពីផ្លូវជាតិលេខ៤៨)	2400	4	354604	1235953	354488	1238213	ក្រូសក្រហម	4	ថវិកាជាតិ	គម្រោង/កម្មវិធី	2011	1	0
32	060	ជីខក្រោម	ផ្លូវជី ខ ក្រោម (ចុះពីផ្លូវជាតិលេខ៤៨)	16100	9	347983	1235912	351266	1228400	ក្រូសក្រហម	3	សប្បុរសជន	សប្បុរសជន	2008	7	1
33	061	ជីខក្រោម	ក្នុងភូមិតាបែន ឃុំជីខ ក្រោម	150	4	350952	1227724	351082	1227653	ក្រូសក្រហម	4	ថវិកាជាតិ	គម្រោង/កម្មវិធី	2011		
34	062	ជីខក្រោម	ក្នុងភូមិតាបែន ទៅមាត់សមុទ្រ	893	4	350798	1227684	350561	1228493	ក្រូសក្រហម	4	ថវិកាជាតិ	ឃុំ	2011		
35	063	ជីខក្រោម	ក្នុងភូមិតាបែន ទៅមាត់សមុទ្រ	795	4	349317	1226962	349293	1226311	ក្រូសក្រហម	4	ថវិកាជាតិ	គម្រោង/កម្មវិធី	2007		
36	064	ជីខក្រោម	ក្នុងភូមិតាបែន ទៅមាត់សមុទ្រ	626	4	348949	1226907	349150	1226394	ក្រូសក្រហម	4	ថវិកាជាតិ	គម្រោង/កម្មវិធី	2007		
37	065	ជីខក្រោម	ក្នុងភូមិតាបែន ទៅមាត់សមុទ្រ	566	4	349025	1226591	348484	1226418	ក្រូសក្រហម	4	ថវិកាជាតិ	គម្រោង/កម្មវិធី	2007		
38	066	ជីខក្រោម	ក្នុងភូមិខ្សាច់ ក្រហម ឃុំ ជីខ ក្រោម	1000	4	346473	1228399	346010	1227793	ក្រូសក្រហម	4	ថវិកាជាតិ	គម្រោង/កម្មវិធី	2004		
39	067	ជីខក្រោម	ក្នុងភូមិខ្សាច់ ក្រហម ឃុំជី ខ ក្រោម	357	4	345939	1228043	345752	1228182	ក្រូសក្រហម	4	ថវិកាជាតិ	គម្រោង/កម្មវិធី	2004	1	0
40	068	ជីខក្រោម	ក្នុងភូមិភាពិសី, ឃុំជីខក្រោម	659	4	344919	1231909	344607	1231502	ក្រូសក្រហម	4	ថវិកាជាតិ	គម្រោង/កម្មវិធី	2003	1	0
41	069	ជីខក្រោម	ក្នុងភូមិភាពិសី, ឃុំជីខក្រោម	668	4	344919	1231909	344607	1231502	ក្រូសក្រហម	4	សប្បុរសជន	សប្បុរសជន	2000	1	0
42	070	ដងពែង	ក្នុងភូមិដងពែង ទៅចុងព្រែក	1200	4	360354	1232536	361374	1232003	ដីស	4	ថវិកាជាតិ	គម្រោង/កម្មវិធី	2010		
43	071	ដងពែង	ផ្លូវដងពែង (ចុះ ពីផ្លូវជាតិលេខ ៤៨ទៅភូមិព្រាំង ឃុំដងពែង)	6700	4	360421	1233119	355935	1229903	ក្រូសក្រហម	3	ថវិកាជាតិ	គម្រោង/កម្មវិធី	2010	1	1
44	072	ដងពែង	ក្នុងភូមិព្រាំង ឃុំដងពែង	409	4	359403	1228774	359520	1228360	ដីស	4	សប្បុរសជន	សប្បុរសជន	2007		
45	073	ដងពែង	ក្នុងភូមិព្រាំង ឃុំដងពែង	3700	4	359608	1230502	358965	1228584	ក្រូសក្រហម	4	មូលនិធិឃុំ	កម្មវិធីសិលា	2006	5	0
46	074	ដងពែង	ក្នុងភូមិព្រាំង ឃុំដងពែង	1900	4	356224	1229540	356733	1231153	ក្រូសក្រហម	4	ថវិកាជាតិ	គម្រោង/កម្មវិធី	2010	6	0



ល.រ	លេខយោង	ឃុំ/សង្កាត់	ឈ្មោះផ្លូវ	ប្រវែង(ម)	ទទឹង (ម)	និយាមកា				ប្រភេទកម្រាល	ប្រភេទ ប្រឡាក់	ប្រភពថវិកា	អនុវត្តដោយ	ឆ្នាំជួស ជុល	សំណង់សិល្បកម្ម	
						ចំណុចដើមផ្លូវ		ចំណុចចុងផ្លូវ							លូ	ស្ពាន
						x	y	x	y							
47	075	ដងពែង	ទៅច្រកបួស្សី ឃុំដងពែង	1100	4	360114	1231251	360973	1231552	ក្រូសក្រហម	4	ថវិកាជាតិ	គម្រោង/កម្ម វិធី	2010	3	0
48	076	ដងពែង	អគ្គិសនីគីរីវម្យ ទី៣ ភូមិព្រះ អង្គកែវ	15200	6	365508	1231737	366931	1242983	ក្រូសក្រហម	3	សប្បុរសជន	សប្បុរសជន	2008	0	2
49	120	ស្រែអំបិល	ផ្លូវភូមិវាលជើង ទៅដល់ប្រឡាយ	1100	4	364131	1227909	363065	1227849	ក្រូសក្រហម	4	ថវិកាជាតិ	ឃុំ	2013		
50	125	ដងពែង	ផ្លូវព្រះអង្គកែវ ទៅឆាយរាបសំ ឡូតពោធិ៍បឹងឃុំ ដងពែង	36000	4	366774	1243163	367846	1272023	ដីស	3				0	7
51	126	ដងពែង	ក្នុងភូមិព្រះអង្គ កែវ ឃុំដងពែង	4000	5	365738	1238106	369525	1238659	ក្រូសក្រហម	3	ក្រុមហ៊ុនចិន	ក្រុមហ៊ុនចិន	1997	0	5
52	128	ជីខលើ	ផ្លូវក្នុងភូមិឈូក	3500	4	353112	1236832	350717	1238395	ក្រូសក្រហម	4	មូលនិធិឃុំ	គ.ជ.អ.ប	2014	3	0
53	129	ជីខលើ	ចុះពីផ្លូវជាតិ លេខ៤៨ ចុះ ទៅភូមិជីខលើ	2300	4	363371	1232939	363642	1231341	ក្រូសក្រហម	4	មូលនិធិឃុំ	ឃុំ	2016	1	0
54	130	កណ្តាល	ផ្លូវក្នុងភូមិ ព្រលាន	1300	4	334999	1240593	335167	1241797	ក្រូសក្រហម	4	មូលនិធិឃុំ	ឃុំ	2017	1	0
55	131	ស្រែអំបិល	ផ្លូវភូមិវាលជើង	1100	4	363883	1227136	362979	1227735	ក្រូសក្រហម	4	សប្បុរសជន	សប្បុរសជន			
សរុប				177,389											88	19

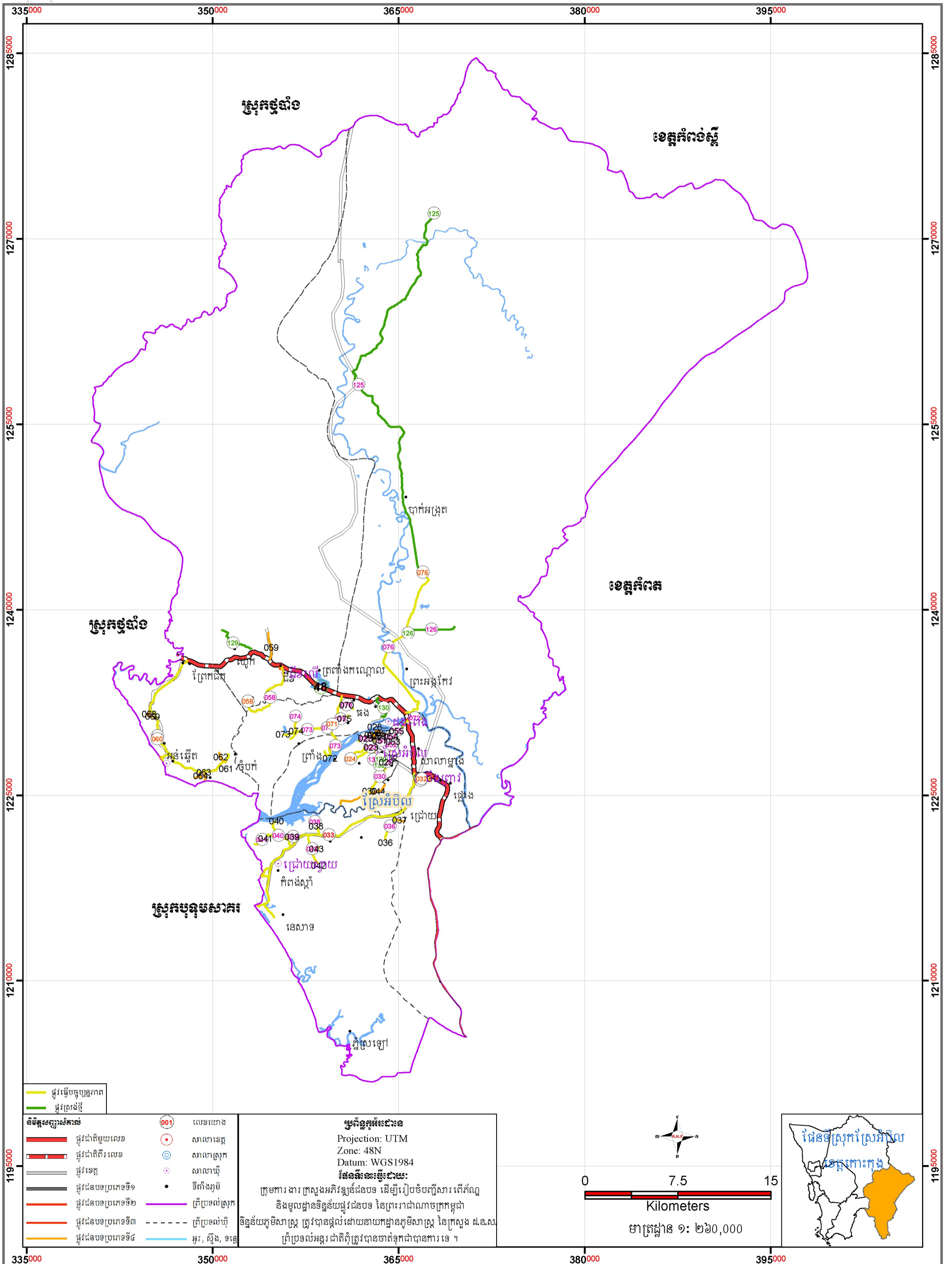
ក្រាហ្វិកប្រភេទកម្រាល និងប្រវែងផ្លូវជនបទស្រុកស្រែអំបិល

■ ប្រភេទកម្រាល និងប្រវែងផ្លូវជនបទ (ម)



	ក្រួសក្រហម	ដីស	បេតុង	ល្បាយកំទេចថ្មភ្នំ
■ ប្រភេទកម្រាល និងប្រវែងផ្លូវជនបទ (ម)	177,389	67,309	1,400	1,300

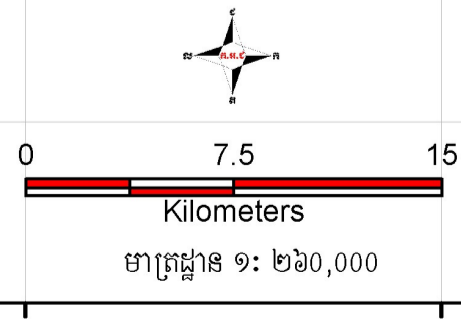
# ផែនទីផ្លូវជនបទស្រុកស្រែអំបិល



ផ្លូវធ្វើបច្ចុប្បន្នភាព  
ផ្លូវស្រង់ថ្មី

សិក្ខាសញ្ញាសំគាល់	
	ផ្លូវជាតិមួយលេខ
	ផ្លូវជាតិពីរលេខ
	ផ្លូវខេត្ត
	ផ្លូវជនបទប្រភេទទី១
	ផ្លូវជនបទប្រភេទទី២
	ផ្លូវជនបទប្រភេទទី៣
	ផ្លូវជនបទប្រភេទទី៤
	លេខយោង
	សាលាខេត្ត
	សាលាស្រុក
	សាលាឃុំ
	ទីតាំងភូមិ
	ព្រំប្រទល់ស្រុក
	ព្រំប្រទល់ឃុំ
	អូរ, ស្ទឹង, ទន្លេ

**ប្រព័ន្ធកូអរដោនេ**  
 Projection: UTM  
 Zone: 48N  
 Datum: WGS1984  
**ផែនទីនេះធ្វើដោយ:**  
 ក្រុមការងារ ក្រសួងអភិវឌ្ឍន៍ជនបទ ដើម្បីរៀបចំបញ្ជីសារពើភ័ណ្ណ និងមូលដ្ឋានទិន្នន័យផ្លូវជនបទ នៃព្រះរាជាណាចក្រកម្ពុជា និងមូលដ្ឋានទិន្នន័យផ្លូវជនបទ នៃព្រះរាជាណាចក្រកម្ពុជា ដ.ន.ស. ព្រំប្រទល់អន្តរជាតិពុំត្រូវបានចាត់ទុកជាបានការ ទេ ។





# ၀၆၀၀၀-ပြန်ကုသမှုအား

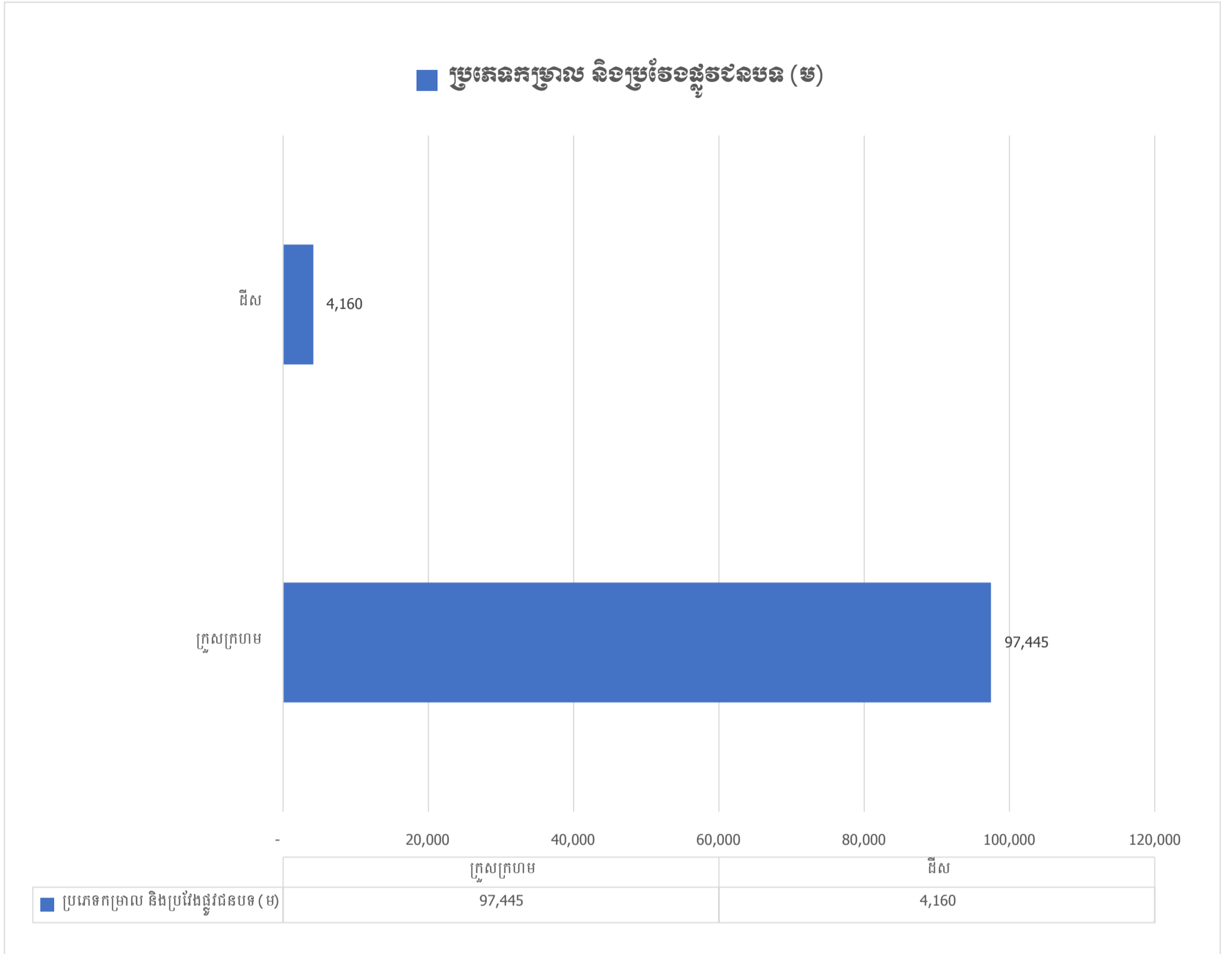
**តារាងលទ្ធផលសារពើភ័ណ្ណផ្គត់ផ្គង់នៃបទ ២០១០-២០២០ ក្រុមកម្មដំបូង**

ល.រ	លេខយោង	ឃុំ/សង្កាត់	ឈ្មោះផ្លូវ	ប្រវែង(ម)	ទទឹង (ម)	និយាមកា				ប្រភេទកម្រាល	ប្រភេទ	ប្រភពថវិកា	អនុវត្ត ដោយ	ឆ្នាំជួស ជុល	សំណង់សិល្បករ	
						ចំណុចដើមផ្លូវ		ចំណុចចុងផ្លូវ							លូ	ស្ពាន
						x	y	x	y							
1	077	ឃុំស្ទឹងត្រែង	រង្វង់មូលឃុំស្ទឹង ត្រែងទៅអូរចម្រូង	3500	4	330261	1292020	333044	1290772	ក្រូសក្រហម	4	ថវិកាជាតិ	គម្រោង/ កម្មវិធី	2011		
2	078	ឃុំស្ទឹងត្រែង	ស្ទឹងកាយាង ទៅអូរដាច់ព្រៃ ក្រវ៉ាញ	3400	4	332352	1291674	334977	1293173	ក្រូសក្រហម	4	ថវិកាជាតិ	គម្រោង/ កម្មវិធី	2011		
3	079	ឃុំស្ទឹងត្រែង	តាទែលើ	18700	5	330261	1292020	337170	1305526	ក្រូសក្រហម	2	ថវិកាជាតិ	គម្រោង/ កម្មវិធី	2010	19	1
4	080	តាទែលើ	ផ្លូវវត្តតាទែលើ ទៅមាត់ស្ទឹង	955	4	335976	1303977	335773	1304895	ក្រូសក្រហម	4	ថវិកាជាតិ	គម្រោង/ កម្មវិធី	2010		
5	081	ឃុំស្ទឹងត្រែង	ផ្លូវអគ្គិសនី ឬ ស្ទឹង ត្រែងទៅចំ ការធុន	1200	4	330181	1292423	329123	1292185	ក្រូសក្រហម	4	ថវិកាជាតិ	គម្រោង/ កម្មវិធី	2008		
6	082	ជីផាត	ជីផាត (បែកពី ផ្លូវជាតិលេខ ៤៨ ដល់ព្រែក ជីផាត)	16200	6	335025	1239677	338680	1252445	ក្រូសក្រហម	1	ថវិកាជាតិ	ឃុំ	2008		
7	083	ជីផាត	ជីផាត(ពីព្រែក ជីផាតទៅភូមិ ជាំស្លា)	6400	5	338776	1252569	340405	1257567	ក្រូសក្រហម	3	ថវិកាជាតិ	គម្រោង/ កម្មវិធី	2004	2	0
8	084	ជីផាត	ភូមិជាំស្លាទៅ អូរកី	1100	4	339461	1257228	338959	1258122	ក្រូសក្រហម	4	ថវិកាជាតិ	គម្រោង/ កម្មវិធី	2008		
9	085	ជីផាត	ភូមិជាំស្លាទៅ កាន់អូរកី	700	4	340242	1254807	340832	1255017	ក្រូសក្រហម	4	ថវិកាជាតិ	គម្រោង/ កម្មវិធី	2007		
10	086	ជីផាត	ភូមិជាំស្លាទៅ កាន់ស្ពាន យោលកំលត់ កោះមូល	860	4	339596	1253712	340381	1253452	ដីស	4	ថវិកាជាតិ	គម្រោង/ កម្មវិធី	2005		
11	087	ជីផាត	ក្នុងភូមិកំលត់ ឃុំជីផាត	1700	4	339757	1253623	338823	1252619	ក្រូសក្រហម	4	ថវិកាជាតិ	គម្រោង/ កម្មវិធី	2004	3	0
12	088	ជីផាត	ក្នុងភូមិកំលត់ ឃុំជីផាត (តាមមាត់ព្រែក)	1600	4	339132	1252519	340178	1251948	ដីស	4	ថវិកាជាតិ	គម្រោង/ កម្មវិធី	2009		
13	089	ជីផាត	ភូមិជីផាត- ទឹកល្អក់ ឃុំជី ផាត	1900	4	339017	1252844	337344	1252844	ក្រូសក្រហម	4	ថវិកាជាតិ	គម្រោង/ កម្មវិធី	2008	0	1

ល.រ	លេខយោង	ឃុំ/សង្កាត់	ឈ្មោះផ្លូវ	ប្រវែង(ម)	ទទឹង (ម)	និយាមកា				ប្រភេទកម្រាល	ប្រភេទប្រកប	ប្រភពថវិកា	អនុវត្ត ដោយ	ឆ្នាំជួស ជុល	សំណង់សិល្បករ	
						ចំណុចដើមផ្លូវ		ចំណុចចុងផ្លូវ							លូ	ស្ពាន
						x	y	x	y							
14	090	ជីផាត	ចូលវត្តជីផាត ឃុំជីផាត	330	4	338417	1252362	338092	1252410	ក្រូសក្រហម	4	ថវិកាជាតិ	គម្រោង/ កម្មវិធី	2012		
15	100	ឫស្សីជ្រៃ	ស្រុកថ្មបាំង, ឃុំប្រឡាយ	32300	6	333050	1290749	348415	1297617	ក្រូសក្រហម	2	ថវិកាជាតិ	ឃុំ	2008		
16	102	ថ្មដួនពៅ	ឃុំថ្មដួនពៅ, ភូមិកោះ	6600	4	339740	1286024	343157	1281795	ក្រូសក្រហម	4	ថវិកាជាតិ	ឃុំ	2009		
			សរុប	97,445											24	2
			សរុបរួម	523,947											337	59



ក្រាហ្វិកប្រភេទកម្រាល និងប្រវែងផ្លូវជនបទស្រុកថ្មបាំង





# ប្រភេទកម្រៃ និងប្រវែងផ្លូវជនបទខេត្តកោះកុង ឆ្នាំ ២០២០

ល.រ	ប្រភេទកម្រៃ	ប្រវែង (គ.ម)
១	កេរស៊ី ១ ជាន់	
២	កេរស៊ី ២ ជាន់	9.700
៣	បេតុង	4.237
៤	ក្រូសក្រហម	415.913
៥	ល្បាយក្រូសអាចម៍ផ្កាយ	
៦	ល្បាយកំទេចថ្នក់	11.777
៧	ដីស	46.789
៨	ខ្សាច់ក្តី	
៩	ផ្សេងៗ	
	<b>សរុប</b>	<b>488.416</b>

## ក្រសួងអភិវឌ្ឍន៍ជនបទ

អាសយដ្ឋាន កាច់ជ្រុងផ្លូវលេខ ១៦៩ និងមហាវិថីសហព័ន្ធរុស្ស៊ី រាជធានីភ្នំពេញ ទូរស័ព្ទ (855) 23 884 639  
 ទូរសារ (855) 23 881 615 ប្រអប់សំបុត្រ 2016 គេហទំព័រ [www.mrd.gov.kh](http://www.mrd.gov.kh) អ៊ីមែល [info@mrd.gov.kh](mailto:info@mrd.gov.kh)