




ព្រះរាជាណាចក្រកម្ពុជា ជាតិ សាសនា ព្រះមហាក្សត្រ

ក្រសួងអភិវឌ្ឍន៍ជនបទ

ទិន្នន័យសារពើភ័ណ្ឌផ្លូវជនបទខេត្តបាត់ដំបង



បោះពុម្ពលើកទី ២ ខែ សីហា ឆ្នាំ ២០២០

បុព្វកថា

ការអភិវឌ្ឍប្រទេសជាតិ ក្រោមការដឹកនាំប្រកបដោយគតិបណ្ឌិត និងចក្ខុវិស័យវែងឆ្ងាយរបស់ **សម្តេចអគ្គមហាសេនាបតីតេជោ ហ៊ុន សែន នាយករដ្ឋមន្ត្រី នៃព្រះរាជាណាចក្រកម្ពុជា** បានកំណត់យកវិស័យអាទិភាពបួនគឺ ផ្លូវ ទឹក ភ្លើង និងមនុស្ស។ ចាប់ពីនីតិកាលទី ៦ មកអាទិភាពទាំងបួនត្រូវបានផ្លាស់ប្តូរលំដាប់នៃសារៈសំខាន់ទៅជា **មនុស្ស ផ្លូវ ភ្លើង និងទឹក** ដើម្បីផ្តល់អាទិភាពទីមួយទៅលើមនុស្ស និងនៅតែបន្តផ្តោតការយកចិត្តទុកដាក់ទៅលើ **ផ្លូវ ភ្លើង និងទឹក** ដែលក្នុងយុទ្ធសាស្ត្របន្តជំរុញការអភិវឌ្ឍសេដ្ឋកិច្ច និងសង្គមកិច្ច ស្របទៅតាមដំណាក់កាល និងស្ថានភាពជាក់ស្តែង ដែលបាននិងកំពុងធ្វើឱ្យសេដ្ឋកិច្ចមានកំណើនខ្ពស់ប្រកបដោយចីរភាព ហើយសង្គមជាតិមានការរីកចម្រើនគួរជាទីមោទនៈ។

ក្រសួងអភិវឌ្ឍន៍ជនបទ ដែលជាស្ថាប័នមានសមត្ថកិច្ចក្នុងការងារអភិវឌ្ឍន៍ជនបទ ពិសេសក្នុងការស្ថាបនា ការស្តារឡើងវិញ ការថែទាំ និងការជួសជុលហេដ្ឋារចនាសម្ព័ន្ធរូបវន្តធាតុដើមជនបទ បាននិងកំពុងធ្វើឱ្យមានការប្រែប្រួលទាំងបរិមាណ និងគុណភាពក្នុងអត្រាគ្របដណ្តប់ប្រមាណ ៧៤% នៃផ្លូវថ្នល់ទូទាំងព្រះរាជាណាចក្រកម្ពុជា។ ផ្លូវជនបទ និងសំណង់សិល្បកម្ម បានដើរតួនាទីយ៉ាងសំខាន់ប្រកបដោយយុទ្ធសាស្ត្រក្នុងការធ្វើដំណើរ ការដឹកជញ្ជូន និងចរាចរណ៍បែងចែកកសិផលក៏ដូចជាទំនិញគ្រប់ប្រភេទនៅតាមតំបន់ជនបទ និងទូទាំងប្រទេស។ ជាក់ស្តែងការកែលម្អ ឬលើកកម្រិតផ្លូវជនបទពីផ្លូវដីទៅជាផ្លូវក្រាលក្រួស ក្រោម ពីផ្លូវក្រាលក្រួសក្រោម ទៅជាផ្លូវក្រាលកៅស៊ូ និងផ្លូវក្រាលបេតុង គឺមិនត្រឹមតែបង្កលក្ខណៈងាយស្រួលដល់ការធ្វើដំណើររបស់ប្រជាពលរដ្ឋប៉ុណ្ណោះទេ ថែមទាំងបានកាត់បន្ថយពេលវេលា និងកាត់បន្ថយចំណាយទៀតផង។ លើសពីនេះទៅទៀត ប្រព័ន្ធផ្លូវគមនាគមន៍ជនបទ បាននិងកំពុងរួមចំណែកបង្កើនប្រាក់ចំណូលលើកកម្ពស់ជីវភាព និងកាត់បន្ថយភាពក្រីក្ររបស់ប្រជាពលរដ្ឋជនបទប្រកបដោយសមធម៌ និងបរិយាប័ន្ន។ សរុបមកនាពេលបច្ចុប្បន្ននេះ ផ្លូវជនបទកំពុងដើរតួនាទីយ៉ាងសំខាន់ក្នុងលំហូរនៃធាតុចូលនិងធាតុចេញរបស់តំបន់ជនបទ និងបម្រើដោយផ្ទាល់នូវសកម្មភាពសេដ្ឋកិច្ច។ ម្យ៉ាងទៀត ផ្លូវជនបទបាននិងកំពុងបង្កលក្ខណៈងាយស្រួលដល់ការធ្វើដំណើរ ការប្រាស្រ័យទាក់ទងគ្នារវាងប្រជាជនគ្រប់ច្រកល្អក គ្រប់រដូវកាល សម្រួលគ្រប់សកម្មភាពសង្គមកិច្ច ក៏ដូចជាបង្កើនទីជនបទឱ្យនៅជិតគ្នា និងទីប្រជុំជន។

សៀវភៅទិន្នន័យសារពើភ័ណ្ឌផ្លូវជនបទទូទាំងប្រទេស ត្រូវបានបោះពុម្ពជាលើកដំបូងនៅឆ្នាំ ២០១៤ ក្រោយពីការចុះបញ្ជីសារពើភ័ណ្ឌផ្លូវជនបទតាមប្រព័ន្ធព័ត៌មានវិទ្យាត្រូវបានបង្កើត និងដាក់ឱ្យប្រើប្រាស់ និងធ្វើបច្ចុប្បន្នភាពប្រចាំខែ ដោយក្រុមការងារធ្វើបច្ចុប្បន្នភាពការគ្រប់គ្រងផ្លូវជនបទ។ ស្របតាមគោលការណ៍ធ្វើបច្ចុប្បន្នភាព សៀវភៅទិន្នន័យសារពើភ័ណ្ឌផ្លូវជនបទទូទាំងប្រទេស ត្រូវបានរៀបចំចងក្រង និងបោះពុម្ពរៀងរាល់ប្រាំឆ្នាំម្តង។ សៀវភៅទិន្នន័យសារពើភ័ណ្ឌផ្លូវជនបទទូទាំងប្រទេស ឆ្នាំ ២០២០ នេះ គឺជាការធ្វើបច្ចុប្បន្នភាពលើកទីមួយទៅលើការបោះពុម្ពដំបូងនៅឆ្នាំ ២០១៤ ដោយត្រូវបានរៀបចំចងក្រងបោះពុម្ពជាពីរប្រភេទផ្សេងគ្នាគឺ **"ទិន្នន័យសារពើភ័ណ្ឌផ្លូវជនបទទូទាំងប្រទេស"** ដែលរួមមានទិន្នន័យសរុបទាំង ២៥ រាជធានី ខេត្ត និង **"ទិន្នន័យសារពើភ័ណ្ឌផ្លូវជនបទរាជធានី ខេត្ត"** ដែលមានតែទិន្នន័យសម្រាប់រាជធានី ខេត្ត តែមួយប៉ុណ្ណោះ។

ការធ្វើបច្ចុប្បន្នភាពលើកនេះ ត្រូវបានផ្តោតជាសំខាន់ទៅលើវឌ្ឍនភាពនៃទិន្នន័យផ្លូវជនបទទូទាំងប្រទេសដែលស្ថិតក្រោមសមត្ថកិច្ចរបស់ក្រសួងអភិវឌ្ឍន៍ជនបទដែលរួមមាន៖ **ប្រភេទទី១** ជាផ្លូវដែលភ្ជាប់ពីផ្លូវជាតិ ផ្លូវខេត្ត ឆ្ពោះទៅកាន់ទីរួមក្រុង ស្រុក ខណ្ឌ និងផ្លូវដែលភ្ជាប់ពីទីរួមក្រុង ស្រុក ខណ្ឌ ឆ្ពោះទៅកាន់ទីរួមក្រុង ស្រុក ខណ្ឌ **ប្រភេទទី២** ជាផ្លូវដែលភ្ជាប់ពីទីរួមក្រុង ស្រុក ខណ្ឌ ឆ្ពោះទៅកាន់ទីប្រជុំជនឃុំ សង្កាត់ **ប្រភេទទី៣** ជាផ្លូវដែលភ្ជាប់ពីទីប្រជុំជនឃុំ សង្កាត់ ឆ្ពោះទៅកាន់ទីប្រជុំជនឃុំ សង្កាត់ និង**ប្រភេទទី៤** ជាផ្លូវដែលភ្ជាប់ពីទីប្រជុំជនឃុំ សង្កាត់ ឆ្ពោះទៅកាន់ទីប្រជុំជនភូមិ ផ្លូវដែលភ្ជាប់ពីទីប្រជុំជនភូមិ ឆ្ពោះទៅកាន់ទីប្រជុំជនភូមិ និងផ្លូវក្នុងភូមិ។ ទន្ទឹមនឹងនេះ ក្នុងគោលដៅកំណត់ឱ្យបានច្បាស់លាស់នូវប្រភេទនៃខ្សែផ្លូវជនបទនីមួយៗ ក្រុមការងារបានរៀបចំបង្កើតប្រព័ន្ធគ្រប់គ្រង និងធ្វើបច្ចុប្បន្នភាពទិន្នន័យផ្លូវជនបទតាមប្រព័ន្ធព័ត៌មានភូមិសាស្ត្រ (Geographic Information System) និងបានបោះពុម្ពផែនទីខ្សែផ្លូវជនបទតាមបណ្តាក្រុង ស្រុក ខណ្ឌទាំង ២០៣ នៃរាជធានី ខេត្ត ទូទាំងប្រទេស។

ក្នុងនាមក្រសួងអភិវឌ្ឍន៍ជនបទ ខ្ញុំសូមវាយតម្លៃខ្ពស់ និងថ្លែងអំណរគុណ ចំពោះក្រុមការងារធ្វើបច្ចុប្បន្នភាពការគ្រប់គ្រងផ្លូវជនបទតាមប្រព័ន្ធព័ត៌មានវិទ្យានៃក្រសួងអភិវឌ្ឍន៍ជនបទ ដែលដឹកនាំដោយ **ឯកឧត្តម ភួង សោភា** រដ្ឋលេខាធិការក្រសួងអភិវឌ្ឍន៍ជនបទ និងមន្ទីរអភិវឌ្ឍន៍ជនបទរាជធានី ខេត្តទាំងអស់ដែលបានខិតខំប្រឹងប្រែងយកអស់កម្លាំងកាយចិត្តក្នុងការចុះប្រមូល និងបញ្ចូលទិន្នន័យទៅក្នុងប្រព័ន្ធព័ត៌មានវិទ្យា ដើម្បីធ្វើបច្ចុប្បន្នភាព និងរៀបចំបោះពុម្ពសៀវភៅទិន្នន័យសារពើភ័ណ្ឌនេះ រហូតសម្រេចបានជោគជ័យតាមការគ្រោងទុក។ ជាមួយគ្នានេះ ខ្ញុំក៏សូមថ្លែងអំណរគុណយ៉ាងជ្រាលជ្រៅផងដែរចំពោះ **ឯកឧត្តម លោកជំទាវ លោក លោកស្រី** ជាថ្នាក់ដឹកនាំ និងគ្រប់អង្គការព័ន្ធនៃក្រសួងអភិវឌ្ឍន៍ជនបទទាំងអស់ ដែលបានរួមចំណែកជួយពិនិត្យ និងផ្តល់យោបល់កែលម្អប្រកបដោយស្មារតីទទួលខុសត្រូវខ្ពស់ និងបណ្តាដៃគូអភិវឌ្ឍន៍នានា ដែលបានផ្តល់កិច្ចសហប្រតិបត្តិការដ៏ល្អប្រសើរ ក្នុងការរួមចំណែកធ្វើឱ្យក្រសួងសម្រេចបាននូវសមិទ្ធផលដ៏មានសារៈសំខាន់នេះ។

ខ្ញុំសង្ឃឹមយ៉ាងមុតមាំថា សៀវភៅទិន្នន័យសារពើភ័ណ្ឌនេះនឹងក្លាយជាឧបករណ៍ដ៏មានសារៈសំខាន់ និងជាមូលដ្ឋានសម្រាប់ការរៀបចំគោលនយោបាយផែនការយុទ្ធសាស្ត្រអភិវឌ្ឍន៍ និងការគ្រប់គ្រងហេដ្ឋារចនាសម្ព័ន្ធធាតុដើមរបស់អង្គការក្រោមឱវាទក្រសួងអភិវឌ្ឍន៍ជនបទ។ ទន្ទឹមនឹងនេះ ក្រសួង ស្ថាប័នពាក់ព័ន្ធ ក្នុងវិស័យផ្លូវថ្នល់ និងរដ្ឋបាលថ្នាក់ក្រោមជាតិ ដៃគូអភិវឌ្ឍន៍ ព្រមទាំងអង្គការសង្គមស៊ីវិល អាចយកទៅប្រើប្រាស់តាមតម្រូវការចាំបាច់ ដើម្បីជាប្រយោជន៍ដល់ប្រជាពលរដ្ឋ និងសង្គមជាតិ។

ថ្ងៃពុធនាគារ ៩ ខែ ខែ ខ្សែ ខ្សែ ខ្សែ ស្រុក ទៅ សំក ព.ស. ២៥៦៤
រាជធានីភ្នំពេញ ថ្ងៃទី ១៣ ខែ សីហា ឆ្នាំ ២០២០


បណ្ឌិតសភាចារ្យ អ៊ុន ភ័យ៉ុន

សេចក្តីផ្តើម

សៀវភៅទិន្នន័យសារពើភ័ណ្ណផ្លូវជនបទទូទាំងប្រទេស បានបោះពុម្ពជាលើកដំបូងនៅឆ្នាំ ២០១៤។ ការចុះបញ្ជីសារពើភ័ណ្ណផ្លូវជនបទតាមប្រព័ន្ធព័ត៌មានវិទ្យា ត្រូវបានរៀបចំឡើង និងធ្វើបច្ចុប្បន្នភាពប្រចាំខែដោយក្រុមការងាររៀបចំបញ្ជីសារពើភ័ណ្ណ និងប្រមូលទិន្នន័យផ្លូវជនបទ នៃព្រះរាជាណាចក្រកម្ពុជា ដែលបានបង្កើត ឡើងក្នុងឆ្នាំ ២០១០។ តាមគោលការណ៍ច្បាប់ សៀវភៅទិន្នន័យសារពើភ័ណ្ណផ្លូវជនបទទូទាំងប្រទេស ត្រូវបានបោះពុម្ពរៀងរាល់ប្រាំឆ្នាំម្តង ដោយនៅក្នុងឆ្នាំ ២០២០ នេះ គឺជាការធ្វើបច្ចុប្បន្នភាពលើកទីមួយទៅលើការបោះពុម្ពដំបូងនាឆ្នាំ ២០១៤ ដោយក្រុមការងារធ្វើបច្ចុប្បន្នភាពការគ្រប់គ្រងផ្លូវជនបទតាមប្រព័ន្ធព័ត៌មានវិទ្យា របស់ក្រសួងអភិវឌ្ឍន៍ជនបទ។

ការធ្វើបច្ចុប្បន្នភាពផ្លូវជនបទលើកនេះ ត្រូវបានពង្រីកវិសាលភាពគ្របដណ្តប់ទូទាំងប្រទេស និងបង្កើនបានភាពគ្រប់ជ្រុងជ្រោយដែលមានលក្ខណៈលម្អិត ដល់គ្រប់ភូមិ ហើយគុណភាពផ្លូវជនបទក៏ត្រូវបានកែលម្អ ឬលើកកម្រិតពីប្រភេទផ្លូវដីទៅជាផ្លូវក្រាលក្រួសក្រហម ពីផ្លូវក្រាលក្រួសក្រហមទៅជាផ្លូវក្រាលកៅស៊ូ និងផ្លូវក្រាលបេតុង។ ប្រវែងផ្លូវត្រូវបានកើនឡើងគួរឱ្យកត់សម្គាល់ ពោលគឺផ្លូវជនបទដែលមានប្រវែង ៣៩,៧១១.០០ គ.ម នៅឆ្នាំ ២០១៤ ត្រូវបានកើនឡើង ដល់ ៤៧,៩១៩.៥៣១ គ.ម នៅក្នុងអំឡុងខែមករា ឆ្នាំ ២០២០។

ដូចមាននៅក្នុងសៀវភៅទិន្នន័យសារពើភ័ណ្ណដែលបានបោះពុម្ពលើកដំបូងដែរ ផ្លូវជនបទដែលស្ថិតក្រោមសមត្ថកិច្ចរបស់ក្រសួងអភិវឌ្ឍន៍ជនបទ ត្រូវបាន រក្សាជាប្រភេទដដែល៖ **ប្រភេទទី១** ជាផ្លូវដែលភ្ជាប់ពីផ្លូវជាតិ ផ្លូវខេត្ត ឆ្ពោះទៅកាន់ទីរួមក្រុង ស្រុក ខណ្ឌ និងផ្លូវដែលភ្ជាប់ពីទីរួមក្រុង ស្រុក ខណ្ឌ ឆ្ពោះទៅកាន់ ទីរួមក្រុង ស្រុក ខណ្ឌ **ប្រភេទទី២** ជាផ្លូវដែលភ្ជាប់ពីទីរួមក្រុង ស្រុក ខណ្ឌ ឆ្ពោះទៅកាន់ទីប្រជុំជនឃុំ សង្កាត់ **ប្រភេទទី៣** ជាផ្លូវដែលភ្ជាប់ពីទីប្រជុំជនឃុំ សង្កាត់ ឆ្ពោះទៅកាន់ទីប្រជុំជនឃុំ សង្កាត់ និង**ប្រភេទទី៤** ជាផ្លូវដែលភ្ជាប់ពីទីប្រជុំជនឃុំ សង្កាត់ ឆ្ពោះទៅកាន់ទីប្រជុំជនភូមិ ផ្លូវដែលភ្ជាប់ពីទីប្រជុំជនភូមិឆ្ពោះទៅកាន់ ទីប្រជុំជនភូមិ និងផ្លូវក្នុងភូមិ។ ទន្ទឹមនឹងនេះ ក្នុងគោលដៅកំណត់ឱ្យបានច្បាស់លាស់នូវប្រភេទខ្សែផ្លូវជនបទនីមួយៗ ក្រុមការងារបានរៀបចំបង្កើតប្រព័ន្ធគ្រប់គ្រង និងធ្វើបច្ចុប្បន្នភាពទិន្នន័យផ្លូវជនបទតាមប្រព័ន្ធព័ត៌មានភូមិសាស្ត្រ (Geographic Information System) និងបានបោះពុម្ពផែនទីខ្សែផ្លូវជនបទតាមបណ្តាក្រុង ស្រុក ខណ្ឌទាំង ២០៣ នៃរាជធានី ខេត្តទូទាំងប្រទេស។

សៀវភៅទិន្នន័យសារពើភ័ណ្ណផ្លូវជនបទទូទាំងប្រទេស ដែលត្រូវបានធ្វើបច្ចុប្បន្នភាពលើកទីមួយនេះ ត្រូវបានបោះពុម្ពជាពីរប្រភេទផ្សេងគ្នា គឺ៖ **១).ទិន្នន័យសារពើភ័ណ្ណផ្លូវជនបទទូទាំងប្រទេស** ដែលមានទិន្នន័យ រួមទាំង ២៥ រាជធានី ខេត្ត និង២).**ទិន្នន័យសារពើភ័ណ្ណផ្លូវជនបទរាជធានី ខេត្ត** ដែលមានទិន្នន័យសម្រាប់រាជធានី ខេត្តនីមួយៗដាច់ដោយឡែកពីគ្នា។ ចំពោះសៀវភៅប្រភេទទី១ នៅក្នុងតារាង ៣. ១ បានបង្ហាញអំពីប្រភេទនៃកម្រាលផ្លូវជនបទ និងប្រវែងសរុបដែលសម្រេចបានគិតត្រឹមខែមករា ឆ្នាំ ២០២០ គឺមានប្រវែងសរុប ៤៧,៩១៩.៥៣១ គ.ម ដែលក្នុងនោះ ប្រភេទកម្រាលកៅស៊ូមួយជាន់មានប្រវែង សរុប ៤០៨.៤៩៦ គ.ម កម្រាលកៅស៊ូពីរជាន់មានប្រវែងសរុប ៣,១៦៦.៤២៩ គ.ម កម្រាលបេតុងមានប្រវែងសរុប ៨២១.៣៣៩ គ.ម កម្រាលក្រួសក្រហម មានប្រវែងសរុប ២៧,៧៩៨.៩២៥ គ.ម កម្រាលល្បាយក្រួសអាចម៍ផ្កាយមានប្រវែងសរុប ១,៥១០.៧៦០ គ.ម កម្រាលល្បាយកំទេចថ្មភ្នំមានប្រវែងសរុប ២,៣០៥.៧៦៥ គ.ម កម្រាលដីសមានប្រវែងសរុប ៩,១៧១.២៥៩ គ.ម កម្រាលខ្សាច់ភ្នំមានប្រវែងសរុប ២,៤០៥.១៣១ គ.ម និងប្រភេទកម្រាលផ្សេងៗទៀត មានប្រវែងសរុប ៣៣១.៤២៧ គ.ម។ នៅក្នុងតារាង ៣.២ សៀវភៅនេះបានបង្ហាញអំពីសមិទ្ធផលដែលសម្រេចបាន ១០០% ធៀបនឹងផែនការដែលបានគ្រោង ទុកពីឆ្នាំ ២០១០ ដល់ឆ្នាំ ២០២០។

លើសពីនេះ សៀវភៅក៏បានរៀបរាប់លម្អិតអំពីទីតាំង, ប្រវែងខ្សែផ្លូវ, ឈ្មោះផ្លូវ, និយាមកា, ទទឹងផ្លូវ, ប្រភេទកម្រាល, ប្រភេទខ្សែផ្លូវ, ប្រភពថវិកា, អ្នក ទទួលការ, ឆ្នាំស្ថាបនា ស្ថានភាពរំលាយ ថែទាំ និងជួសជុលផ្លូវជនបទនិងសំណង់សិល្បកា, និងផែនទីផ្លូវជនបទនៅតាមបណ្តារាជធានី ខេត្ត ក្រុង ស្រុក ខណ្ឌ ។ ចំពោះសៀវភៅប្រភេទទី ២ ក៏មិនខុសពីសៀវភៅប្រភេទទី ១ ដែរ គឺមានតារាង ៣.១, តារាង ៣.២, ទីតាំងខ្សែផ្លូវ, និងផែនទីខ្សែផ្លូវនៅតាមបណ្តារាជធានី ខេត្ត ក្រុង ស្រុក ខណ្ឌ ដូចគ្នា។ សៀវភៅប្រភេទទី ២ នេះ ដកស្រង់យកតែទិន្នន័យសម្រាប់ខេត្តបាត់ដំបងមួយមកបោះពុម្ពតែប៉ុណ្ណោះ។

ជាងនេះទៅទៀត សៀវភៅនេះមានការពិពណ៌នាពីប្រព័ន្ធកូអរដោនេភូមិសាស្ត្រច្បាស់លាស់ ដោយខ្សែផ្លូវនីមួយៗមានលេខកូដមួយជាសម្គាល់ (លេខកូដ នេះមិនមែនជាលេខផ្លូវជនបទទេ)។ ចំណែកផែនទីខ្សែផ្លូវជនបទ ត្រូវបានរៀបតាមលេខកូដរាជធានី ខេត្ត ក្រុង ស្រុក និងខណ្ឌ ដែលបានកំណត់ឱ្យប្រើប្រាស់ជា ផ្លូវការដោយក្រសួងមហាផ្ទៃ។ ឈ្មោះផ្លូវដែលក្រុមការងារបានដាក់ក្នុងសៀវភៅទិន្នន័យសារពើភ័ណ្ណនេះ ជាឈ្មោះក្រៅផ្លូវការនៅឡើយ ដោយឈ្មោះផ្លូវភាគច្រើន កើតពីបន្ទុះរាងឈ្មោះភូមិ ឬទីប្រជុំជន ត្រង់ចំណុចចាប់ផ្តើមនៃផ្លូវ និងឈ្មោះភូមិ ឬទីប្រជុំជនត្រង់ចំណុចបញ្ចប់នៃផ្លូវ។ ទន្ទឹមនឹងនេះ ក្រុមការងារក៏បានស្រង់ ឈ្មោះផ្លូវមួយចំនួនដែលប្រជាជនប្រើប្រាស់ជាក់ស្តែងយកមកដាក់ក្នុងបញ្ជីផងដែរ។

ព័ត៌មានអំពីឆ្នាំជួសជុលសំដៅលើ ឆ្នាំចុងក្រោយដែលប្រតិបត្តិការសាងសង់ កែលម្អ ជួសជុល ឬ ថែទាំផ្លូវជនបទត្រូវបានអនុវត្ត។ ចំពោះព័ត៌មានអំពី សំណង់សិល្បកា សៀវភៅនេះបានបង្ហាញតែចំនួនសរុបរបស់លូ និងស្ពាននៅតាមបណ្តាយខ្សែផ្លូវនីមួយៗប៉ុណ្ណោះ។ រីឯទិន្នន័យលម្អិតរបស់សំណង់សិល្បកា និង ទិន្នន័យសំណង់រដ្ឋបាលសាធារណៈដទៃទៀត ដែលមាននៅតាមបណ្តាយខ្សែផ្លូវជនបទនីមួយៗ រួមមាន វត្តអារាម ផ្សារ សាលារៀន មណ្ឌលសុខភាព សាលាស្រុក សាលាឃុំ ប៉ុស្តិ៍នគរបាល ស្នាក់ការភូមិ វិហារអ៊ីស្លាម។ល។ មានរក្សាទុកនៅក្នុងប្រព័ន្ធទិន្នន័យកូអរដោនេភូមិសាស្ត្រផ្លូវជនបទរបស់ក្រសួងអភិវឌ្ឍន៍ជនបទ សម្រាប់ បោះពុម្ពផែនទីខ្នាតធំ។

សៀវភៅទិន្នន័យបញ្ជីសារពើភ័ណ្ណផ្លូវជនបទនេះ ជាឧបករណ៍មានសារៈសំខាន់ក្នុងការជួយដល់អង្គការជំនាញពាក់ព័ន្ធចំណុះក្រសួងអភិវឌ្ឍន៍ជនបទផ្ទាល់ ក៏ដូចជាក្រសួង ស្ថាប័ន រដ្ឋបាលថ្នាក់ក្រោមជាតិ ដៃគូជាតិ និងអន្តរជាតិ ព្រមទាំងវិស័យឯកជន។ល។ ក្នុងការរៀបចំផែនការ កម្មវិធីនយោបាយអភិវឌ្ឍន៍ផ្លូវថ្នល់ ការងារគ្រប់គ្រង និងប្រើប្រាស់ផ្លូវជនបទប្រកបដោយប្រសិទ្ធភាព។

មាតិកា

ទំព័រ

បុព្វកថា	I
សេចក្តីផ្តើម	II
មាតិកា	III
១-ព័ត៌មានទូទៅ និងវាក្យសព្ទគន្លឹះ	១
២-វិធីសាស្ត្រក្នុងការប្រមូលទិន្នន័យ	២
៣-ទិន្នន័យសរុបនៃប្រភេទកម្រាលនិងប្រវែងផ្លូវជនបទ និងលទ្ធផលសារពើភ័ណ្ឌផ្លូវជនបទ ២០១០-២០២០	២
តារាង ៣.១. ប្រភេទកម្រាល និងប្រវែងផ្លូវជនបទទូទាំងប្រទេស	៣
តារាង ៣.២. លទ្ធផលសារពើភ័ណ្ឌផ្លូវជនបទ ២០១០-២០២០	៤
៤- ទិន្នន័យសារពើភ័ណ្ឌផ្លូវជនបទខេត្តបាត់ដំបង	៥
០២ ខេត្តបាត់ដំបង	៦
តារាងប្រភេទកម្រាល និងប្រវែងផ្លូវជនបទខេត្តបាត់ដំបង	៧
ក្រាហ្វិកប្រភេទកម្រាល និងប្រវែងផ្លូវជនបទខេត្តបាត់ដំបង	៨
តារាងលទ្ធផលសារពើភ័ណ្ឌផ្លូវជនបទ ២០១០-២០២០ ខេត្តបាត់ដំបង	៩
ផែនទីផ្លូវជនបទខេត្តបាត់ដំបង	១០
<u>០២០១ ស្រុកបាណន់</u>	១១
តារាងលទ្ធផលសារពើភ័ណ្ឌផ្លូវជនបទ ២០១០-២០២០ ស្រុកបាណន់	១២
ក្រាហ្វិកប្រភេទកម្រាល និងប្រវែងផ្លូវជនបទស្រុកបាណន់	២២
ផែនទីផ្លូវជនបទស្រុកបាណន់	២៣
<u>០២០២ ស្រុកថ្មគោល</u>	២៤
តារាងលទ្ធផលសារពើភ័ណ្ឌផ្លូវជនបទ ២០១០-២០២០ ស្រុកថ្មគោល	២៥
ក្រាហ្វិកប្រភេទកម្រាល និងប្រវែងផ្លូវជនបទស្រុកថ្មគោល	៤២
ផែនទីផ្លូវជនបទស្រុកថ្មគោល	៤៣
<u>០២០៣ ក្រុងបាត់ដំបង</u>	៤៤
តារាងលទ្ធផលសារពើភ័ណ្ឌផ្លូវជនបទ ២០១០-២០២០ ក្រុងបាត់ដំបង	៤៥
ក្រាហ្វិកប្រភេទកម្រាល និងប្រវែងផ្លូវជនបទក្រុងបាត់ដំបង	៥៤
ផែនទីផ្លូវជនបទក្រុងបាត់ដំបង	៥៥
<u>០២០៤ ស្រុកបវេល</u>	៥៦
តារាងលទ្ធផលសារពើភ័ណ្ឌផ្លូវជនបទ ២០១០-២០២០ ស្រុកបវេល	៥៧
ក្រាហ្វិកប្រភេទកម្រាល និងប្រវែងផ្លូវជនបទស្រុកបវេល	៦៨
ផែនទីផ្លូវជនបទស្រុកបវេល	៦៩
<u>០២០៥ ស្រុកឯកភ្នំ</u>	៧០
តារាងលទ្ធផលសារពើភ័ណ្ឌផ្លូវជនបទ ២០១០-២០២០ ស្រុកឯកភ្នំ	៧១
ក្រាហ្វិកប្រភេទកម្រាល និងប្រវែងផ្លូវជនបទស្រុកឯកភ្នំ	៧៤
ផែនទីផ្លូវជនបទស្រុកឯកភ្នំ	៧៥
<u>០២០៦ ស្រុកមោងឫស្សី</u>	៧៦
តារាងលទ្ធផលសារពើភ័ណ្ឌផ្លូវជនបទ ២០១០-២០២០ ស្រុកមោងឫស្សី	៧៧
ក្រាហ្វិកប្រភេទកម្រាល និងប្រវែងផ្លូវជនបទស្រុកមោងឫស្សី	៨៧
ផែនទីផ្លូវជនបទស្រុកមោងឫស្សី	៨៨
<u>០២០៧ ស្រុករតនមណ្ឌល</u>	៨៩
តារាងលទ្ធផលសារពើភ័ណ្ឌផ្លូវជនបទ ២០១០-២០២០ ស្រុករតនមណ្ឌល	៩០
ក្រាហ្វិកប្រភេទកម្រាល និងប្រវែងផ្លូវជនបទស្រុករតនមណ្ឌល	៩៦
ផែនទីផ្លូវជនបទស្រុករតនមណ្ឌល	៩៧
<u>០២០៨ ស្រុកសង្កែ</u>	៩៨
តារាងលទ្ធផលសារពើភ័ណ្ឌផ្លូវជនបទ ២០១០-២០២០ ស្រុកសង្កែ	៩៩
ក្រាហ្វិកប្រភេទកម្រាល និងប្រវែងផ្លូវជនបទស្រុកសង្កែ	១០៨
ផែនទីផ្លូវជនបទស្រុកសង្កែ	១០៩
<u>០២០៩ ស្រុកសំឡូត</u>	១១០
តារាងលទ្ធផលសារពើភ័ណ្ឌផ្លូវជនបទ ២០១០-២០២០ ស្រុកសំឡូត	១១១

ក្រាហ្វិកប្រភេទកម្រាល និងប្រវែងផ្លូវជនបទស្រុកសំឡូត	១១៥
ផែនទីផ្លូវជនបទស្រុកសំឡូត	១១៦
<u>០២១០ ស្រុកសំពៅលូន</u>	១១៧
តារាងលទ្ធផលសារពើភ័ណ្ណផ្លូវជនបទ ២០១០-២០២០ ស្រុកសំពៅលូន	១១៨
ក្រាហ្វិកប្រភេទកម្រាល និងប្រវែងផ្លូវជនបទស្រុកសំពៅលូន	១២១
ផែនទីផ្លូវជនបទស្រុកសំពៅលូន	១២២
<u>០២១១ ស្រុកភ្នំព្រឹក</u>	១២៣
តារាងលទ្ធផលសារពើភ័ណ្ណផ្លូវជនបទ ២០១០-២០២០ ស្រុកភ្នំព្រឹក	១២៤
ក្រាហ្វិកប្រភេទកម្រាល និងប្រវែងផ្លូវជនបទស្រុកភ្នំព្រឹក	១២៨
ផែនទីផ្លូវជនបទស្រុកភ្នំព្រឹក	១២៩
<u>០២១២ ស្រុកកំរៀង</u>	១៣០
តារាងលទ្ធផលសារពើភ័ណ្ណផ្លូវជនបទ ២០១០-២០២០ ស្រុកកំរៀង	១៣១
ក្រាហ្វិកប្រភេទកម្រាល និងប្រវែងផ្លូវជនបទស្រុកកំរៀង	១៣៤
ផែនទីផ្លូវជនបទស្រុកកំរៀង	១៣៥
<u>០២១៣ ស្រុកគាស់ក្រឡ</u>	១៣៦
តារាងលទ្ធផលសារពើភ័ណ្ណផ្លូវជនបទ ២០១០-២០២០ ស្រុកគាស់ក្រឡ	១៣៧
ក្រាហ្វិកប្រភេទកម្រាល និងប្រវែងផ្លូវជនបទស្រុកគាស់ក្រឡ	១៤១
ផែនទីផ្លូវជនបទស្រុកគាស់ក្រឡ	១៤២
<u>០២១៤ ស្រុករុក្ខគិរី</u>	១៤៣
តារាងលទ្ធផលសារពើភ័ណ្ណផ្លូវជនបទ ២០១០-២០២០ ស្រុករុក្ខគិរី	១៤៤
ក្រាហ្វិកប្រភេទកម្រាល និងប្រវែងផ្លូវជនបទស្រុករុក្ខគិរី	១៤៨
ផែនទីផ្លូវជនបទស្រុករុក្ខគិរី	១៤៩

១- ព័ត៌មានទូទៅ និងវាក្យសព្ទគន្លឹះ

ព័ត៌មានទូទៅ

ផ្ទៃដីសរុប: គម ^២	១៨១ ០៣៥
ចំនួនរាជធានី	១
ចំនួនខេត្ត	២៤
ចំនួនក្រុង	២៧
ចំនួនខណ្ឌ	១៤
ចំនួនស្រុក	១៦២
ចំនួនសង្កាត់	២៤១
ចំនួនឃុំ	១ ៤០៥
ចំនួនភូមិ	១៤ ៣៨៣

វាក្យសព្ទគន្លឹះ

- ១- លេខ 47.908 គ.ម អានថា សែសិបប្រាំពីរគីឡូម៉ែត្រ និងប្រាំបួនរយប្រាំបីម៉ែត្រ។
- ២- លេខ 1,822.173 គ.ម អានថា មួយពាន់ប្រាំបីរយម៉ែត្រគីឡូម៉ែត្រ និងមួយរយចិតសិបបីម៉ែត្រ។
- ៣- បញ្ជីសារពើភ័ណ្ណផ្លូវជនបទ សំដៅដល់កំណត់ត្រាទ្រព្យសម្បត្តិផ្លូវជនបទទាំងអស់។
- ៤- ទិន្នន័យផ្លូវជនបទ សំដៅដល់ទិន្នន័យជាបរិមាណ និងគុណភាព របស់ផ្លូវជនបទ។
- ៥- ផ្លូវថ្នល់ សំដៅដល់ទំហំផ្លូវទាំងមូលរួមមាន គូផ្លូវ ទ្រូងផ្លូវ ជាយផ្លូវ ឬចិញ្ចើមផ្លូវ។
- ៦- សំណង់សិល្បកាយ សំដៅដល់សំណង់ស្ថាន លូ ជញ្ជាំងទប់ដី ប្រព័ន្ធរំដោះទឹក និងសំណង់រូបវន្តផ្សេងទៀតដែលផ្តល់សុវត្ថិភាព ប្រសិទ្ធភាព និងស្ថិរភាពដល់ផ្លូវថ្នល់។
- ៧- ផ្លូវជាតិ សំដៅដល់ផ្លូវដែលមានចរាចរណ៍ច្រើន៖
 - ក- ផ្លូវភ្ជាប់ចេញពីរាជធានីភ្នំពេញឆ្ពោះទៅកាន់ក្រុងនៃខេត្តនីមួយៗនៅទូទាំងប្រទេស។
 - ខ- ផ្លូវភ្ជាប់ចេញពីក្រុងនៃខេត្តមួយ ឆ្ពោះទៅកាន់ក្រុងនៃខេត្តមួយទៀត។
 - គ- ផ្លូវភ្ជាប់ចេញពីផ្លូវជាតិ ឆ្ពោះទៅកាន់ផ្លូវជាតិ។
 - ឃ- ផ្លូវបែកចេញពីផ្លូវជាតិ ឆ្ពោះទៅកាន់ក្រុងនៃខេត្តមួយ។
 - ង- ផ្លូវបែកចេញពីផ្លូវជាតិ ឬផ្លូវភ្ជាប់ចេញពីក្រុងនៃខេត្តមួយ ឆ្ពោះទៅកាន់តំបន់សំខាន់ៗ ដូចជា កំពង់ផែ ស្ថានីយរថភ្លើង អាកាសយានដ្ឋាន តំបន់សេដ្ឋកិច្ចពិសេស រមណីយដ្ឋានទេសចរណ៍ ច្រកទ្វារព្រំដែន តំបន់មានសក្តានុពលសេដ្ឋកិច្ចសំខាន់ៗផ្សេងទៀត។
 - ច- ផ្លូវសំខាន់ៗរបស់ជាតិ មានចរាចរណ៍ច្រើនដែលកំណត់ដោយរាជរដ្ឋាភិបាល តាមសំណើរបស់ ក្រសួងសាធារណការ និងដឹកជញ្ជូន។
- ៨- ផ្លូវខេត្ត សំដៅដល់ផ្លូវដែលមានចរាចរណ៍មធ្យម ៖
 - ក- ផ្លូវភ្ជាប់ចេញពីក្រុងនៃខេត្តមួយ ឆ្ពោះទៅកាន់ទីរួមស្រុក ខណ្ឌ។
 - ខ- ផ្លូវបែកចេញពីផ្លូវជាតិ ឆ្ពោះទៅកាន់ផ្លូវខេត្ត។
 - គ- ផ្លូវបែកចេញពីផ្លូវខេត្ត ឬផ្លូវក្រុង ឆ្ពោះទៅកាន់ទីរួមស្រុក ខណ្ឌ។
 - ឃ- ផ្លូវភ្ជាប់ចេញពីក្រុងនៃខេត្តមួយ ឆ្ពោះទៅកាន់ផ្លូវខេត្ត។
 - ង- ផ្លូវបែកចេញពីខេត្ត ឆ្ពោះទៅកាន់ផ្លូវខេត្ត។
 - ច- ផ្លូវបែកចេញពីផ្លូវខេត្ត ឬផ្លូវក្រុង ឬផ្លូវទីប្រជុំជននានាក្នុងខេត្តទៅកាន់តំបន់សំខាន់ៗ ដូចជា កំពង់ផែ ស្ថានីយរថភ្លើង អាកាសយានដ្ឋាន តំបន់សេដ្ឋកិច្ចពិសេស រមណីយដ្ឋានទេសចរណ៍ ច្រកទ្វារព្រំដែនទ្វេភាគី តំបន់មានសក្តានុពលសេដ្ឋកិច្ចមធ្យមផ្សេងទៀត។
- ៩- ផ្លូវជនបទ សំដៅដល់៖
 - ក- ផ្លូវដែលភ្ជាប់ពីផ្លូវជាតិ ផ្លូវខេត្ត ឆ្ពោះទៅកាន់ក្រុង ទីរួមស្រុក ខណ្ឌ ទីប្រជុំជនឃុំ សង្កាត់ និងទៅភូមិ។
 - ខ- ផ្លូវដែលភ្ជាប់ពីក្រុង ទីរួមស្រុក ខណ្ឌ ឆ្ពោះទៅកាន់ក្រុង ទីរួមស្រុក ខណ្ឌ។
 - គ- ផ្លូវដែលភ្ជាប់ពីក្រុង ទីរួមស្រុក ខណ្ឌ ទៅទីប្រជុំជនឃុំ សង្កាត់។
 - ឃ- ផ្លូវដែលភ្ជាប់ពីទីប្រជុំជនឃុំ សង្កាត់ ទៅទីប្រជុំជនឃុំ សង្កាត់។
 - ង- ផ្លូវដែលភ្ជាប់ពីទីប្រជុំជនឃុំ សង្កាត់ទៅភូមិ។
 - ច- ផ្លូវដែលភ្ជាប់ពីភូមិទៅភូមិ។
 - ឆ- ផ្លូវក្នុងភូមិ។

២- វិធីសាស្ត្រក្នុងការប្រមូលទិន្នន័យ

ទិន្នន័យផ្លូវជនបទ និងសំណង់សិល្បកាយត្រូវបានរៀបចំចងក្រងនិងបោះពុម្ពឡើងវិញរៀងរាល់ប្រាំឆ្នាំម្តង។ ក្រសួងអភិវឌ្ឍន៍ជនបទបានរៀបចំបង្កើត ក្រុមការងារធ្វើបច្ចុប្បន្នភាពការគ្រប់គ្រងផ្លូវជនបទតាមប្រព័ន្ធព័ត៌មានវិទ្យា ដែលមានសមាសភាពគ្រប់ថ្នាក់ចូលរួមចាប់តាំងពីរដ្ឋបាលកណ្តាលរហូតដល់មន្ទីរ អភិវឌ្ឍន៍ជនបទរាជធានី ខេត្ត។ ក្រុមការងារបានចុះស្រង់ទិន្នន័យនិងធ្វើបច្ចុប្បន្នភាពខ្សែផ្លូវជនបទគ្រប់ប្រភេទនៅតាមបណ្តាក្រុង ស្រុក ខណ្ឌ នៃរាជធានី ខេត្តទាំង ២៥ និងទូទាំងប្រទេស និងដាក់បញ្ចូលក្នុងប្រព័ន្ធព័ត៌មានវិទ្យានៅរៀងរាល់ខែ។

៣- ទិន្នន័យសរុបនៃប្រភេទកម្រាលនិងប្រវែងផ្លូវជនបទ និងលទ្ធផលសារពើភ័ណ្ឌផ្លូវជនបទ ២០១០-២០២០

ផ្លូវជនបទសរុបត្រូវបានស្ថាបនា ស្តារឡើងវិញ ថែទាំ និងជួសជុលទៅតាមប្រភេទកម្រាលផ្សេងៗគ្នា ដូចមានចែងនៅក្នុងតារាង ៣.១ ស្តីពី ប្រភេទកម្រាល និងប្រវែងផ្លូវជនបទទូទាំងប្រទេស និងសមិទ្ធផលដែលក្រសួងអភិវឌ្ឍន៍ជនបទសម្រេចបានពីឆ្នាំ២០១០ ដល់អំឡុងខែមករា ឆ្នាំ២០២០ ដូចមាន ចែងនៅក្នុងតារាង ៣.២ ស្តីពីលទ្ធផលសារពើភ័ណ្ឌផ្លូវជនបទ ២០១០-២០២០។

ដោយឡែកនៅខេត្តបាត់ដំបង សៀវភៅទិន្នន័យសារពើភ័ណ្ឌផ្លូវជនបទបានបញ្ជាក់លម្អិតអំពីប្រភេទកម្រាលនិងប្រវែងផ្លូវជនបទ ក្រាហ្វិក ផែនទីខ្សែផ្លូវ និងលទ្ធផលសារពើភ័ណ្ឌផ្លូវជនបទរបស់ខេត្ត ក្រុង ស្រុក ឃុំ សង្កាត់ និងភូមិ។

តារាង ៣.១ ប្រភេទកម្រាល និងប្រភេទផ្លូវថ្នល់បណ្តាញប្រទេស

ល.រ	រាជធានី-ខេត្ត	សរុប		កោសិកា ១ ជាន់	កោសិកា ២ ជាន់	បេតុង	ក្រុងក្រហម	ល្បាយក្រុង អាចម៍ផ្កាយ	ល្បាយកំណេច ផ្លូវ	ដីស	ខ្សាច់ក្តី	ផ្សេងៗ
		ខ្សែ	ប្រវែង (គ.ម)	ប្រវែង (គ.ម)	ប្រវែង (គ.ម)	ប្រវែង (គ.ម)	ប្រវែង (គ.ម)	ប្រវែង (គ.ម)	ប្រវែង (គ.ម)	ប្រវែង (គ.ម)	ប្រវែង (គ.ម)	ប្រវែង (គ.ម)
០១	បន្ទាយមានជ័យ	2,067	2,925.026	47.908	272.702	100.387	1,822.173	80.884	60.128	540.844		
០២	បាត់ដំបង	2,140	5,554.310	7.009	503.626	32.062	3,630.711	17.909	438.168	907.861		16.964
០៣	កំពង់ចាម	508	1,807.141	17.000	217.565	101.128	1,128.805		113.464	209.531	19.648	
០៤	កំពង់ឆ្នាំង	656	1,855.910		261.595		1,486.455		43.730	64.130		
០៥	កំពង់ស្ពឺ	1,273	2,978.000	20.400	334.770	46.770	1,824.000		283.470	316.660	147.510	4.420
០៦	កំពង់ធំ	1,108	2,658.175	0.826	130.257	6.689	1,848.024		2.000	670.379		
០៧	កំពត	724	2,105.263	9.150	14.000	18.790	1,892.374		8.911	162.038		
០៨	កណ្តាល	1,047	2,377.060		59.500	40.950	745.490		140.720	1,303.000	76.660	10.740
០៩	កោះកុង	131	488.416		9.700	4.237	415.913		11.777	46.789		
១០	ក្រចេះ	248	2,244.339				1,663.344	324.385	46.800	209.810		
១១	មណ្ឌលគិរី	66	479.040			2.120	148.920		258.800	69.200		
១២	ភ្នំពេញ	187	561.301		29.200	335.123	48.600	83.687	5.970	48.991	9.730	
១៣	ព្រះវិហារ	472	1,586.859		119.110	3.985	1,309.626			154.138		
១៤	ព្រៃវែង	1,097	3,557.422	0.775	316.127	8.168	801.802			1,668.078	762.472	
១៥	ពោធិ៍សាត់	599	1,884.995		239.971		1,191.744			443.852		9.428
១៦	រតនគិរី	332	1,047.534		64.200	0.974	884.016		1.000	93.944	3.400	
១៧	សៀមរាប	819	2,789.899	101.400	132.000	11.895	1,659.235			885.369		
១៨	ព្រះសីហនុ	202	381.503	12.500	32.000	33.377	110.714		179.932	12.980		
១៩	ស្ទឹងត្រែង	170	1,159.413		15.100		44.709	839.438		260.166		
២០	ស្វាយរៀង	764	2,714.211	181.428	45.600	16.771	1,068.241		6.920	133.715	1,261.536	
២១	តាកែវ	689	2,399.939		153.400		978.877		298.948	566.000	115.039	287.675
២២	ឧត្តរមានជ័យ	383	1,222.779	2.400	97.770		999.120			123.489		
២៣	កែប	67	165.893		3.000	1.136	67.378		81.602	12.777		
២៤	ប៉ៃលិន	168	517.091		13.730		33.007		322.495	145.659		2.200
២៥	ត្បូងឃ្មុំ	794	2,458.012	7.700	101.506	56.777	1,995.647	164.457	0.930	121.859	9.136	
សរុបរួម (គ.ម)		16,711	47,919.531	408.496	3,166.429	821.339	27,798.925	1,510.760	2,305.765	9,171.259	2,405.131	331.427

តារាង ៣.២ លទ្ធផលសារពើភ័ណ្ណផ្គត់ផ្គង់ ២០១០-២០២០

ល.រ	អាជីវកម្ម-ខេត្ត	ផែនការសរុប (២០១០-២០២០)		ដើមគ្រួសារ (២០១៤)		ផែនការ និងការអនុវត្ត (២០១៥-២០២០)					ប្រកបយោងអនុវត្តសរុប		% អនុវត្ត	
						ផែនការ		ក្នុងគ្រួសារ						
		ខ្សែ	គ.ម	ខ្សែ	គ.ម	ខ្សែ	គ.ម	ខ្សែ	គ.ម	% អនុវត្ត	ខ្សែ	គ.ម		
1	2	3	4	5	6	7	8	9	10	11=10/8	12=5+9	13=6+10	14=13/4	
០១	បន្ទាយមានជ័យ	2,067	2,925.026	1,983	2,723.437	84	201.589	84	201.589	100%	2,067	2,925.026	100%	
០២	បាត់ដំបង	2,140	5,554.310	1,865	4,285.927	275	1268.383	275	1,268.383	100%	2,140	5,554.310	100%	
០៣	កំពង់ចាម	508	1,807.141	288	1,390.348	220	416.793	220	416.793	100%	508	1,807.141	100%	
០៤	កំពង់ឆ្នាំង	656	1,855.910	399	1,344.662	257	511.248	257	511.248	100%	656	1,855.910	100%	
០៥	កំពង់ស្ពឺ	1,273	2,978.000	1,167	2,803.000	106	175.000	106	175.000	100%	1,273	2,978.000	100%	
០៦	កំពង់ធំ	1,108	2,658.175	858	2,217.729	250	440.446	250	440.446	100%	1,108	2,658.175	100%	
០៧	កំពត	724	2,105.263	655	1,951.190	69	154.073	69	154.073	100%	724	2,105.263	100%	
០៨	កណ្តាល	1,047	2,377.060	1,016	2,226.330	31	150.730	31	150.730	100%	1,047	2,377.060	100%	
០៩	កោះកុង	131	488.416	112	418.151	19	70.265	19	70.265	100%	131	488.416	100%	
១០	ក្រចេះ	248	2,244.339	211	1,982.857	37	261.482	37	261.482	100%	248	2,244.339	100%	
១១	មណ្ឌលគិរី	66	479.040	27	291.600	39	187.440	39	187.440	100%	66	479.040	100%	
១២	ភ្នំពេញ	187	561.301	180	542.761	7	18.540	7	18.540	100%	187	561.301	100%	
១៣	ព្រះវិហារ	472	1,586.859	349	1,200.175	123	386.684	123	386.684	100%	472	1,586.859	100%	
១៤	ព្រៃវែង	1,097	3,557.422	719	3,137.853	378	419.569	378	419.569	100%	1,097	3,557.422	100%	
១៥	ពោធិ៍សាត់	599	1,884.995	464	1,585.565	135	299.430	135	299.430	100%	599	1,884.995	100%	
១៦	រតនគិរី	332	1,047.534	285	888.006	47	159.528	47	159.528	100%	332	1,047.534	100%	
១៧	សៀមរាប	819	2,789.899	388	2,055.390	431	734.509	431	734.509	100%	819	2,789.899	100%	
១៨	ព្រះសីហនុ	202	381.503	175	314.676	27	66.827	27	66.827	100%	202	381.503	100%	
១៩	ស្ទឹងត្រែង	170	1,159.413	53	560.339	117	599.074	117	599.074	100%	170	1,159.413	100%	
២០	ស្វាយរៀង	764	2,714.211	635	2,481.998	129	232.213	129	232.213	100%	764	2,714.211	100%	
២១	តាកែវ	689	2,399.939	602	2,217.182	87	182.757	87	182.757	100%	689	2,399.939	100%	
២២	ឧត្តរមានជ័យ	383	1,222.779	263	898.254	120	324.525	120	324.525	100%	383	1,222.779	100%	
២៣	កែប	67	165.893	54	102.237	13	63.656	13	63.656	100%	67	165.893	100%	
២៤	ប៉ៃលិន	168	517.091	142	382.952	26	134.139	26	134.139	100%	168	517.091	100%	
២៥	ត្បូងឃ្មុំ	794	2,458.012	458	1,881.660	336	576.352	336	576.352	100%	794	2,458.012	100%	
សរុបរួម		16,711	47,919.531	13,348	39,884.279	3,363	8,035.252	3,363	8,035.252	100%	16,711	47,919.531	100%	

៤- ទិន្នន័យសារពើភ័ណ្ឌផ្លូវជនបទខេត្តបាត់ដំបង

ខេត្តបាត់ដំបងមានចំនួន ១៣ ស្រុក និង ០១ ក្រុង ។ ទិន្នន័យសារពើភ័ណ្ឌផ្លូវជនបទខេត្តបាត់ដំបង បានរៀបចំធ្វើបច្ចុប្បន្នភាពនៅ រៀងរាល់ខែ នឹងដាក់បញ្ចូលក្នុងប្រព័ន្ធព័ត៌មានវិទ្យា។ ទិន្នន័យទាំងនេះ ក្រសួងអភិវឌ្ឍន៍ជនបទ បានជ្រើសរើសតែខ្សែផ្លូវណាដែលស្ថិត ក្រោមសមត្ថកិច្ចរបស់ខ្លួន រួចរៀបចំឱ្យក្លាយជាបញ្ជីសារពើភ័ណ្ឌផ្លូវជនបទខេត្តបាត់ដំបង។

ការបោះពុម្ពលើកទី ២ នេះ ទិន្នន័យសារពើភ័ណ្ឌផ្លូវជនបទខេត្តបាត់ដំបង បានគ្របដណ្តប់ដល់ភូមិ ហើយបានរៀបចំទៅតាម លំដាប់លេខកូដខេត្ត ស្រុក និងក្រុង រួមមាន ខេត្តបាត់ដំបងលេខកូដ ០២ ស្រុកបាណន់លេខកូដ ០២០១ ស្រុកថ្មីគោលលេខកូដ ០២០២ ក្រុងបាត់ដំបងលេខកូដ ០២០៣ ស្រុកបរិវេលលេខកូដ ០២០៤ ស្រុកឯកភ្នំលេខកូដ ០២០៥ ស្រុកមោងឫស្សីលេខកូដ ០២០៦ ស្រុករតនមណ្ឌលលេខកូដ ០២០៧ ស្រុកសង្កែលេខកូដ ០២០៨ ស្រុកសំឡូតលេខកូដ ០២០៩ ស្រុកសំពៅលូនលេខកូដ ០២១០ ស្រុកភ្នំព្រឹកលេខកូដ ០២១១ ស្រុកកំរៀងលេខកូដ ០២១២ ស្រុកគាស់ក្រឡលេខកូដ ០២១៣ និងស្រុករុក្ខគិរីលេខកូដ ០២១៤។

០២- ខេត្តបាត់ដំបង

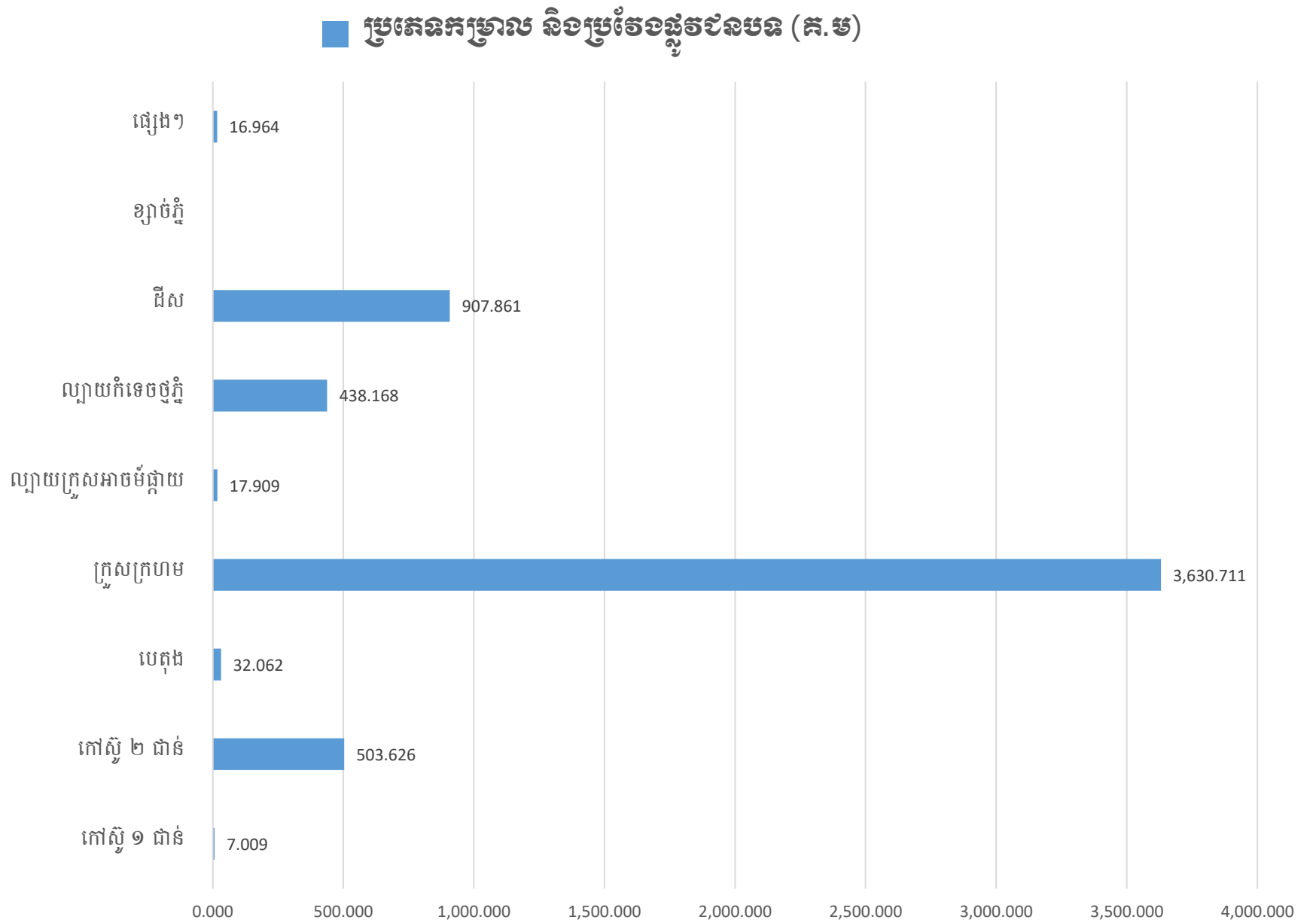
ខេត្តបាត់ដំបង មាន ១៣ ស្រុក និង ០១ ក្រុង រួមមាន៖

- ០២០១- ស្រុកបាណន់
- ០២០២- ស្រុកថ្មគោល
- ០២០៣- ក្រុងបាត់ដំបង
- ០២០៤- ស្រុកបរិវេណ
- ០២០៥- ស្រុកឯកភ្នំ
- ០២០៦- ស្រុកមេឧបស្សី
- ០២០៧- ស្រុករតនមណ្ឌល
- ០២០៨- ស្រុកសង្កែ
- ០២០៩- ស្រុកសំឡូត
- ០២១០- ស្រុកសំរោងល្វា
- ០២១១- ស្រុកភ្នំព្រឹក
- ០២១២- ស្រុកកំរៀង
- ០២១៣- ស្រុកគាស់ក្រឡ និង
- ០២១៤- ស្រុករុក្ខគិរី

តារាងប្រភេទកម្រាល និងប្រវែងផ្លូវជនបទខេត្តបាត់ដំបង

ល.រ	ប្រភេទកម្រាល	ប្រវែង (គ.ម)
១	កៅស៊ូ ១ ជាន់	7.009
២	កៅស៊ូ ២ ជាន់	503.626
៣	បេតុង	32.062
៤	ក្រួសក្រហម	3,630.711
៥	ល្បាយក្រួសអាចម៍ផ្កាយ	17.909
៦	ល្បាយកំទេចថ្មក្តី	438.168
៧	ដីស	907.861
៨	ខ្សាច់ក្តី	
៩	ផ្សេងៗ	16.964
	សរុប	5,554.310

ក្រាហ្វិកប្រភេទកម្រាល និងប្រវែងផ្លូវជនបទខេត្តបាត់ដំបង

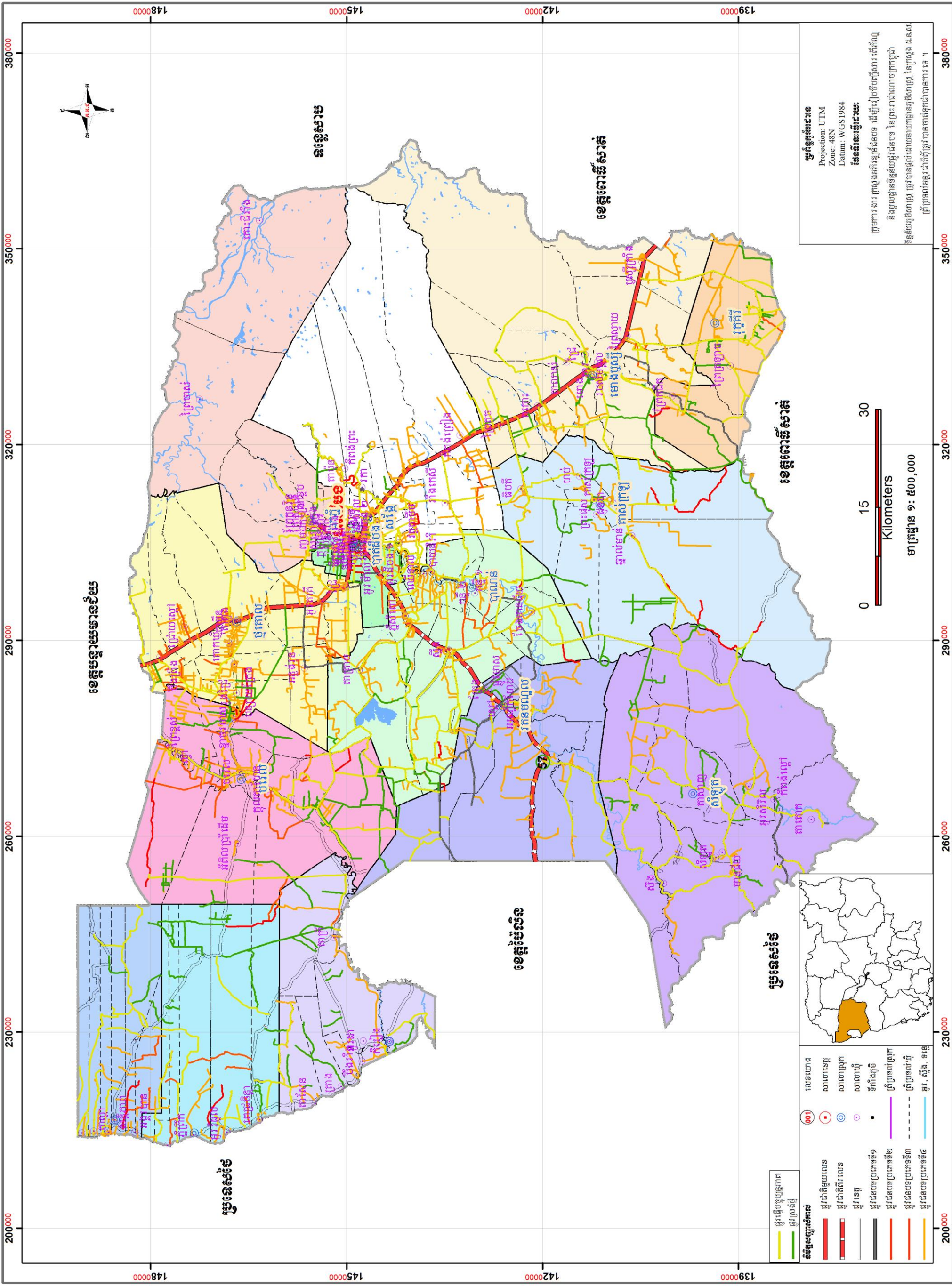


	កៅស៊ូ ១ ជាន់	កៅស៊ូ ២ ជាន់	បេតុង	ក្រួសក្រហម	ល្អាយក្រួសអាចម៍ផ្កាយ	ល្អាយកំទេចថ្មភ្នំ	ដីស	ខ្សាច់ភ្នំ	ផ្សេងៗ
■ ប្រភេទកម្រាល និងប្រវែងផ្លូវជនបទ (គ.ម)	7.009	503.626	32.062	3,630.711	17.909	438.168	907.861		16.964

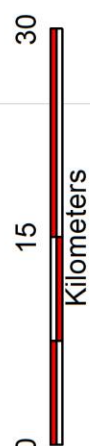
តារាងលទ្ធផលសារពើភ័ណ្ណផ្គត់ផ្គង់សរុប ២០១០-២០២០ ខេត្តបាត់ដំបង

	ខ្សែ	គ.ម	% អនុវត្ត
ផែនការសរុប ២០១០-២០២០	2,140	5,554.310	
ដើមគ្រា	1,865	4,285.927	
ផែនការ និងការអនុវត្ត (២០១៥-២០២០)	ផែនការ	275	1,268.383
	ក្នុងគ្រា	275	1,268.383 100%
ប្រកបោលអនុវត្តសរុប	2,140	5,554.310	100%

ផែនទីផែនការសាងសង់ប្រព័ន្ធស្រូវស្រូវស្រែកស្រែក



ប្រព័ន្ធស្រូវស្រែកស្រែក
 Projection: UTM
 Zone: 48N
 Datum: WGS 1984
ផែនទីនេះត្រូវបានរៀបចំឡើងដោយ
 ក្រុមការងារស្រាវជ្រាវ និងស្រាវជ្រាវស្រូវស្រែកស្រែក ដើម្បីប្រើប្រាស់ក្នុងការសម្រេចបាននូវ
 គោលដៅ និងប្រសិទ្ធភាពខ្ពស់ក្នុងការសាងសង់ប្រព័ន្ធស្រូវស្រែកស្រែក ដែលមានប្រសិទ្ធភាពខ្ពស់
 ក្នុងការសម្រេចបាននូវគោលដៅ និងប្រសិទ្ធភាពខ្ពស់ក្នុងការសាងសង់ប្រព័ន្ធស្រូវស្រែកស្រែក ដែលមានប្រសិទ្ធភាពខ្ពស់
 ក្នុងការសម្រេចបាននូវគោលដៅ និងប្រសិទ្ធភាពខ្ពស់ក្នុងការសាងសង់ប្រព័ន្ធស្រូវស្រែកស្រែក ដែលមានប្រសិទ្ធភាពខ្ពស់



មាត្រដ្ឋាន ១: ៥០០,០០០



	ផ្លូវស្រូវស្រែកស្រែក		ស្រូវស្រែកស្រែក
	ផ្លូវស្រូវស្រែកស្រែក		ស្រូវស្រែកស្រែក
	ផ្លូវស្រូវស្រែកស្រែក		ស្រូវស្រែកស្រែក
	ផ្លូវស្រូវស្រែកស្រែក		ស្រូវស្រែកស្រែក
	ផ្លូវស្រូវស្រែកស្រែក		ស្រូវស្រែកស្រែក
	ផ្លូវស្រូវស្រែកស្រែក		ស្រូវស្រែកស្រែក
	ផ្លូវស្រូវស្រែកស្រែក		ស្រូវស្រែកស្រែក
	ផ្លូវស្រូវស្រែកស្រែក		ស្រូវស្រែកស្រែក
	ផ្លូវស្រូវស្រែកស្រែក		ស្រូវស្រែកស្រែក
	ផ្លូវស្រូវស្រែកស្រែក		ស្រូវស្រែកស្រែក
	ផ្លូវស្រូវស្រែកស្រែក		ស្រូវស្រែកស្រែក
	ផ្លូវស្រូវស្រែកស្រែក		ស្រូវស្រែកស្រែក
	ផ្លូវស្រូវស្រែកស្រែក		ស្រូវស្រែកស្រែក

០២០១-ស្រុកបាណន់

តារាងលទ្ធផលសារពើភ័ណ្ណផ្លូវជាតិលេខ ២០១០-២០២០ ប្រកបដោយសុវត្ថិភាព

ល.រ	លេខយោង	ឃុំ/សង្កាត់	ឈ្មោះផ្លូវ	ប្រវែង(ម)	ទទឹង (ម)	និយាមកា				ប្រភេទកម្រាល	ប្រភេទ	ប្រភព ថវិកា	អនុវត្ត ដោយ	ឆ្នាំ ជួស ជុល	សំណង់	
						ចំណុចដើមផ្លូវ		ចំណុចចុងផ្លូវ							សិល្បករ	ស្ថាន
						x	y	x	y							
1	007	ឈើទាល	បល្ល័ង្ក-ឈើទាល	1,200	5	300505	1441223	301548	1440715	ក្រសួងក្រសួង	1	ថវិកាជាតិ	ឃុំ	1995	4	0
2	010	ភ្នំសំពៅ	ផ្លូវពីភូមិចែងក្តា ទៅ ភូមិបាល្លង់	4,000	4	296808	1442243	300163	1442037	ក្រសួងក្រសួង	2	ថវិកាជាតិ	នាយកដ្ឋាន ផ្លូវលំ ជនបទ	2015	3	1
3	014	ឈើទាល	ផ្លូវពីឈើទាល ទៅ បល្ល័ង្ក	1,400	3	301075	1440984	300667	1442016	ក្រសួងក្រសួង	3	សប្បុរស ជន	គម្រោង/ កម្មវិធី	2002	2	0
4	029	ភ្នំសំពៅ	NR57 ក្រពើកើត ទៅកម្ពុជលើ NR57 B	40,800	6	292284	1440237	264972	1458179	កៅស៊ូ ២ ជាន់+ក្រសួង ក្រសួង	1	ADB	សាធារណៈ ការ	2015	43	3
5	031	កន្ទីរ២	ពីកំបង់កើត - NR5 ក្បាលថ្នល់	20,900	4	299204	1432262	318667	1435489	ក្រសួងក្រសួង	1	ថវិកាជាតិ	ឃុំ	2015	23	2
6	033	កន្ទីរ២	កន្ទីរ២ ទៅស្ទឹង	6,300	6	296554	1426371	290672	1428219	ក្រសួងក្រសួង	3				5	0
7	034	ស្ទឹង	NR57 ភូមិស្ទឹង- រង្វង់មូលចែងមាន ជ័យ	11,600	8	288202	1433623	293635	1423758	ក្រសួងក្រសួង	3	សប្បុរស ជន	សប្បុរស ជន	2015	14	1
8	035	ចែងមាន ជ័យ	ពីបុរេខ្នុរ ទៅ អក្សរ តេ	25,100	8	291217	1422605	287811	1398988	ក្រសួងក្រសួង	1	ថវិកាជាតិ	សាធារណៈ ការ	2015	27	5
9	037	ស្ទឹង	ស្ទឹង NR5 ទៅបឹង ប្រិយ័	20,400	6	288302	1433799	270898	1436330	បេតុង+ក្រសួង ក្រសួង	2				31	1
10	038	តាក្រាម	ពីអូរពងមាន់ ទៅ ស្ពានវត្តអន្លង់សឹង	19,500	5	285708	1447970	295435	1456403	ក្រសួងក្រសួង	1	ADB	គម្រោង/ កម្មវិធី	1996	7	1
11	043	តាក្រាម	ចុងអាងកំពិញយ- វត្តបាដាក(ឃុំរស្មី សង្កា)	21,600	4	276629	1448588	266769	1435723	ក្រសួងក្រសួង+ បេតុង	4	ADB	នាយកដ្ឋាន ផ្លូវលំ ជនបទ	2015	28	0
12	154	ភ្នំសំពៅ	ពីសំពៅកើត ទៅ NR57ភ្នំសំពៅ (ខាងកើតពេទ្យឃុំ)	4,000	5	294286	1439731	293708	1441078	ក្រសួងក្រសួង	4	ថវិកាជាតិ	ឃុំ	2015	1	0
13	155	ភ្នំសំពៅ	ផ្លូវពីភ្នំសំពៅ ទៅ ភូមិបបុរៈ	9,100	5	294204	1441167	299129	1434757	កៅស៊ូ ២ ជាន់	3	ថវិកាជាតិ	នាយកដ្ឋាន ផ្លូវលំ ជនបទ	2016	5	2
14	156	កន្ទីរ២	កង្កែប	711	4	299020	1423936	298954	1424553	ក្រសួងក្រសួង	4	ថវិកាជាតិ	ឃុំ	2007	0	0
15	157	កន្ទីរ១	ស្វាយព្រៃ (កន្ទីរ១)	2,600	4	299433	1426723	299550	1428666	ក្រសួងក្រសួង	4	ថវិកាជាតិ	ឃុំ	2003	5	0
16	158	កន្ទីរ១	ស្វាយបីដើម	3,300	4	299555	1428664	299073	1428491	ក្រសួងក្រសួង	4	ថវិកាជាតិ	ឃុំ	2007	3	0
17	221	ឈើទាល	ពីឃុំឈើទាល - ឃុំបឹងរាំង	5,000	4	301546	1440722	299269	1444291	ក្រសួងក្រសួង	2				3	0
18	821	ភ្នំសំពៅ	ភូមិកំប្លែរ ទៅភូមិ គោកពន្លៃ	1,400	3	296180	1442146	296102	1443491	ក្រសួងក្រសួង	3	ថវិកាជាតិ	ឃុំ	2005	2	0
19	822	ភ្នំសំពៅ	ភូមិកំប្លែរ ទៅឃុំអូ ម៉ាល់	1,700	3	295700	1442159	295070	1443473	ក្រសួងក្រសួង	3	ថវិកាជាតិ	ឃុំ	2003	1	0
20	823	ភ្នំសំពៅ	ភូមិភ្នំសំពៅលិច	1,000	3	293224	1440953	294019	1441291	ក្រសួងក្រសួង	4	ថវិកាជាតិ	ឃុំ	2002	0	0

ល.រ	លេខហោង	ឃុំ/សង្កាត់	ឈ្មោះផ្លូវ	ប្រវែង(ម)	ទទឹង (ម)	និយាមកា				ប្រភេទកម្រាល	ប្រភេទទឹក	ប្រភព ថវិកា	អនុវត្ត ដោយ	ឆ្នាំ ជួស ជុល	សំណង់	
						ចំណុចដើមផ្លូវ		ចំណុចចុងផ្លូវ							លូ	ស្ពាន
						x	y	x	y							
21	824	ភ្នំសំពៅ	ភូមិគោកអំពិល ទៅ ភ្នំសំពៅលិច	1,300	4	294502	1441295	293198	1441021	ក្រួសក្រហម	4	ថវិកាជាតិ	ឃុំ	2002	6	0
22	825	ភ្នំសំពៅ	ភូមិភ្នំសំពៅកើត	1,400	3	295160	1439326	296533	1439293	ដីស	4	ថវិកាជាតិ	ឃុំ	2003	2	0
23	826	ភ្នំសំពៅ	ភូមិក្រពើកើត	1,600	3	291858	1439624	290674	1440011	ក្រួសក្រហម	4	ថវិកាជាតិ	ឃុំ	2004	1	0
24	827	ភ្នំសំពៅ	ភូមិសំណាញ់	2,000	3	292685	1437429	292609	1439400	ក្រួសក្រហម	4	ថវិកាជាតិ	ឃុំ	2000	2	0
25	828	ភ្នំសំពៅ	NR57_ភូមិគោក អំពិល	2,200	3	294703	1441271	294540	1443436	ក្រួសក្រហម	4	ថវិកាជាតិ	ឃុំ	2005	4	0
26	829	ភ្នំសំពៅ	ភូមិភ្នំសំពៅលិច	2,400	3	293861	1441264	293519	1443393	ក្រួសក្រហម	4	ថវិកាជាតិ	ឃុំ	2003	1	0
27	830	ភ្នំសំពៅ	ភូមិក្រពើកើត ទៅ ភូមិក្រពើជើង	2,500	4	292049	1439875	290776	1440870	ក្រួសក្រហម	4	ថវិកាជាតិ	ឃុំ	2006	0	0
28	831	ភ្នំសំពៅ	ភូមិចែងក្តារ	2,800	5	296754	1442496	297160	1439804	ក្រួសក្រហម	4	ថវិកាជាតិ	ឃុំ	2004	2	0
29	832	ភ្នំសំពៅ	NR57_ភូមិគោក អំពិល	2,900	3	294794	1441305	294379	1439345	ក្រួសក្រហម	4	ថវិកាជាតិ	ឃុំ	2003	0	0
30	833	ភ្នំសំពៅ	ភូមិកំប្លែង	3,300	3	296180	1442146	296467	1442080	ក្រួសក្រហម	4	ថវិកាជាតិ	ឃុំ	2005	1	0
31	834	ភ្នំសំពៅ	ភូមិគោកអំពិល	143	4	294491	1441366	294507	1441227	ក្រួសក្រហម	4	ថវិកាជាតិ	ឃុំ	2002	0	0
32	835	ភ្នំសំពៅ	ភូមិក្រពើត្បូង	150	3	291673	1439832	291725	1439722	ក្រួសក្រហម	4	ថវិកាជាតិ	ឃុំ	2004	0	0
33	836	ភ្នំសំពៅ	ភូមិក្រពើជើង	154	3	290973	1440690	290964	1440537	ក្រួសក្រហម	4	ថវិកាជាតិ	ឃុំ	2002	0	0
34	837	ភ្នំសំពៅ	ភូមិក្រពើត្បូង	187	3	291719	1439833	291735	1439649	ក្រួសក្រហម	4	ថវិកាជាតិ	ឃុំ	2004	0	0
35	838	ភ្នំសំពៅ	ភូមិភ្នំសំពៅ	199	3	294084	1440665	294279	1440706	ក្រួសក្រហម	4	ថវិកាជាតិ	ឃុំ	2002	0	0
36	839	ភ្នំសំពៅ	ភូមិក្រពើត្បូង	218	3	291086	1439694	291137	1439904	ក្រួសក្រហម	4	ថវិកាជាតិ	ឃុំ	2003	0	0
37	840	ភ្នំសំពៅ	ភូមិភ្នំសំពៅកើត	304	3	294352	1439406	294056	1439368	ក្រួសក្រហម	4	ថវិកាជាតិ	ឃុំ	2003	0	0
38	841	ភ្នំសំពៅ	ភូមិកំប្លែង	332	3	295491	1441731	295327	1441940	ក្រួសក្រហម	4	ថវិកាជាតិ	ឃុំ	2004	1	0
39	842	ភ្នំសំពៅ	ភូមិក្រពើជើង	336	3	290755	1440666	290984	1440804	ក្រួសក្រហម	4	ថវិកាជាតិ	ឃុំ	2002	0	0
40	843	ភ្នំសំពៅ	ភូមិសំណាញ់	355	4	292611	1439395	292943	1439416	ក្រួសក្រហម	4	ថវិកាជាតិ	ឃុំ	2000	0	0
41	844	ភ្នំសំពៅ	ភូមិភ្នំសំពៅលិច	372	4	293460	1441197	293312	1441430	ក្រួសក្រហម	4	ថវិកាជាតិ	ឃុំ	2003	0	0
42	845	ភ្នំសំពៅ	NR57_ភូមិគោក អំពិល	422	3	294667	1441520	294246	1441496	ក្រួសក្រហម	4	ថវិកាជាតិ	ឃុំ	2004	0	0
43	846	ភ្នំសំពៅ	ភូមិសំណាញ់	433	4	292858	1440112	293288	1440085	ក្រួសក្រហម	4	ថវិកាជាតិ	ឃុំ	2003	1	1
44	847	ភ្នំសំពៅ	ភូមិចែងក្តារ	469	3	297286	1442020	297603	1442006	ក្រួសក្រហម	4	ថវិកាជាតិ	ឃុំ	2008	1	0
45	848	ភ្នំសំពៅ	ភូមិកំប្លែង	521	3	295940	1441944	295943	1441434	ក្រួសក្រហម	4	ថវិកាជាតិ	ឃុំ	2005	1	0
46	849	ភ្នំសំពៅ	ភូមិភ្នំសំពៅកើត	537	3	295111	1440097	295648	1440100	ក្រួសក្រហម	4	ថវិកាជាតិ	ឃុំ	2003	0	0
47	850	ភ្នំសំពៅ	ភូមិកំប្លែង	559	3	295816	1441923	295642	1442407	ក្រួសក្រហម	4	ថវិកាជាតិ	ឃុំ	2003	0	0
48	851	ភ្នំសំពៅ	ភូមិសំណាញ់	588	4	292857	1440113	292294	1440227	ក្រួសក្រហម	4	ថវិកាជាតិ	ឃុំ	2003	1	1
49	852	ភ្នំសំពៅ	ភូមិក្រពើកើត	598	3	291786	1439844	291838	1440424	ក្រួសក្រហម	4	ថវិកាជាតិ	ឃុំ	2006	0	0

ល.រ	លេខហោង	ឃុំ/សង្កាត់	ឈ្មោះផ្លូវ	ប្រវែង(ម)	ទទឹង (ម)	និយាមកា				ប្រភេទកម្រាល	ប្រភេទ	ប្រភព ថវិកា	អនុវត្ត ដោយ	ឆ្នាំ ជួស ជុល	សំណង់	
						ចំណុចដើមផ្លូវ		ចំណុចចុងផ្លូវ							លូ	ស្ពាន
						x	y	x	y							
50	853	ភ្នំសំពៅ	ភូមិភ្នំសំពៅលិច ទៅភូមិគោកអំពិល	647	4	294197	1441175	294676	1441398	ក្រូសក្រហម	4	ថវិកាជាតិ	ឃុំ	2002	2	0
51	854	ភ្នំសំពៅ	ភូមិសំណាញ់ (ផ្លូវចូលភ្នំទ្រុងមាន់)	675	6	292463	1440487	292102	1440982	ក្រូសក្រហម	4	ថវិកាជាតិ	ឃុំ	2006	2	0
52	855	ភ្នំសំពៅ	ភូមិក្រពើជើង	681	3	290757	1440679	290513	1440197	ក្រូសក្រហម	4	ថវិកាជាតិ	ឃុំ	2002	0	0
53	856	ភ្នំសំពៅ	ភូមិសំណាញ់	688	4	292846	1440792	292857	1440112	ក្រូសក្រហម	4	ថវិកាជាតិ	ឃុំ	2004	0	0
54	857	ភ្នំសំពៅ	ភូមិសំណាញ់ (ផ្លូវចូលភ្នំទ្រុងទា)	714	5	292749	1440753	292548	1441322	ក្រូសក្រហម	4	ថវិកាជាតិ	ឃុំ	2006	1	0
55	858	ភ្នំសំពៅ	ភូមិក្រពើជើង	752	3	290746	1440507	291430	1440342	ក្រូសក្រហម	4	ថវិកាជាតិ	ឃុំ	2002	0	0
56	859	ភ្នំសំពៅ	ភូមិសំណាញ់ (ផ្លូវ ចូលអាស្រមតិរី ធម្មវ័ន្ត)	767	3	292951	1440841	293025	1440099	ក្រូសក្រហម	4	ថវិកាជាតិ	ឃុំ	2006	0	0
57	860	ភ្នំសំពៅ	ភូមិចែងក្តារ	774	4	297162	1440038	297884	1439762	ក្រូសក្រហម	4	ថវិកាជាតិ	ឃុំ	2004	0	0
58	861	ភ្នំសំពៅ	ភូមិភ្នំសំពៅកើត	778	3	294347	1439848	295118	1439890	ក្រូសក្រហម	4	ថវិកាជាតិ	ឃុំ	2003	2	0
59	862	ភ្នំសំពៅ	ភូមិសំណាញ់	809	4	292902	1440109	292610	1439392	ក្រូសក្រហម	4	ថវិកាជាតិ	ឃុំ	2000	2	0
60	863	ភ្នំសំពៅ	ភូមិក្រពើជើង	842	3	291516	1440571	291664	1439832	ក្រូសក្រហម	4	ថវិកាជាតិ	ឃុំ	2006	0	0
61	864	ភ្នំសំពៅ	វត្តចែងក្តារ ទៅ NR57	883	3	297365	1442030	297324	1442861	ក្រូសក្រហម	4	ថវិកាជាតិ	ឃុំ	2003	1	0
62	865	ភ្នំសំពៅ	ភូមិសំណាញ់	886	3	293168	1440095	293265	1440959	ក្រូសក្រហម	4	ថវិកាជាតិ	ឃុំ	2008	0	0
63	866	ភ្នំសំពៅ	NR57 ចូលភ្នំ នសំពៅ	887	4	293874	1441110	294129	1440322	ក្រូសក្រហម	4	ថវិកាជាតិ	ឃុំ	2009	0	0
64	867	ភ្នំសំពៅ	ភូមិភ្នំសំពៅលិច	150	4	293666	1441080	293650	1441227	ក្រូសក្រហម	4	ថវិកាជាតិ	ឃុំ	2002	0	0
65	868	ភ្នំសំពៅ	ភូមិភ្នំសំពៅលិច	150	3	294017	1441291	294036	1441144	ក្រូសក្រហម	4	ថវិកាជាតិ	ឃុំ	2002	0	0
66	869	ភ្នំសំពៅ	ភូមិសំណាញ់	154	3	293355	1441001	293326	1441152	ក្រូសក្រហម	4	ថវិកាជាតិ	ឃុំ	2000	0	0
67	882	តាក្រាម	ពីប៉ោយស្វាយ ទៅ ក្រពើត្បូង	10,000	5	289512	1442292	281446	1441121	កៅស៊ូ ២ ជាន់	3	ជាតិ	សង្កាត់	2014	9	0
68	883	ភ្នំសំពៅ	ភ្នំសំពៅ	3,600	4	287210	1442000	285431	1439987	កៅស៊ូ ២ ជាន់	4	ថវិកាជាតិ	ឃុំ	2003	3	0
69	884	ភ្នំសំពៅ	បោះឈើក្រំ	4,300	4	287214	1441997	283005	1442292	កៅស៊ូ ២ ជាន់	4	ថវិកាជាតិ	ឃុំ	2003	5	0
70	885	ភ្នំសំពៅ	ភូមិចំណាប់ ទៅឡ កំបោ	1,500	4	283853	1441908	283248	1440601	ក្រូសក្រហម	4	ថវិកាជាតិ	ឃុំ	2003	2	0
71	886	ភ្នំសំពៅ	ពីភ្នំសំពៅ ទៅស្ទឹង	13,100	5	281548	1441026	270334	1441071	ក្រូសក្រហម	3	សប្បុរស ជន	គម្រោង/ កម្មវិធី	2015	11	0
72	887	ស្ទឹង	ភូមិជីវ៉ាក់	944	4	274822	1440122	274821	1439205	ក្រូសក្រហម	4	ថវិកាជាតិ	ឃុំ	2003	0	0
73	888	ស្ទឹង	ភូមិឡកំបោ	2,200	4	281385	1441084	280650	1442966	ក្រូសក្រហម	4	ថវិកាជាតិ	ឃុំ	2005	2	0
74	889	ស្ទឹង	ភូមិភ្នំខ្ពស់	534	4	280650	1442964	281177	1442972	ក្រូសក្រហម	4	ថវិកាជាតិ	ឃុំ	2005	0	0
75	890	តាក្រាម	ភូមិតាងែន	4,100	4	280649	1442963	281270	1446113	ក្រូសក្រហម	4	ថវិកាជាតិ	ឃុំ	2009	4	0
76	891	តាក្រាម	ភូមិតាងែន	1,700	4	281811	1445719	283277	1446511	ដីស	4	ថវិកាជាតិ	ឃុំ	2010	0	0

ល.រ	លេខហោង	ឃុំ/សង្កាត់	ឈ្មោះផ្លូវ	ប្រវែង(ម)	ទទឹង (ម)	និយាមកា				ប្រភេទកម្រាល	ប្រភេទថ្នាំ	ប្រភព ថវិកា	អនុវត្ត ដោយ	ឆ្នាំ ជួស ជុល	សំណង់	
						ចំណុចដើមផ្លូវ		ចំណុចចុងផ្លូវ							លូ	ស្ពាន
						x	y	x	y							
77	892	តាក្រាម	ភូមិអូរតាញា	3,100	4	283275	1446505	282146	1444696	ក្រូសក្រហម	4	ថវិកាជាតិ	ឃុំ	2009	1	0
78	893	តាក្រាម	ភូមិតាងែន	3,100	4	283273	1446509	286173	1447385	ដីស	4	ថវិកាជាតិ	ឃុំ	2010	3	0
79	894	តាក្រាម	ភូមិអូរពងមាន់	484	4	285401	1446796	285401	1446324	ក្រូសក្រហម	4	ថវិកាជាតិ	ឃុំ	2008	0	0
80	895	តាក្រាម	ភូមិអូរពងមាន់	507	4	285384	1446485	285882	1446422	ក្រូសក្រហម	4	ថវិកាជាតិ	ឃុំ	2008	0	0
81	896	តាក្រាម	ភូមិអូរពងមាន់	1,600	4	285605	1446908	285909	1445724	ក្រូសក្រហម	4	ថវិកាជាតិ	ឃុំ	2008	0	0
82	897	តាក្រាម	ភូមិអូរពងមាន់	1,300	4	285247	1446747	284921	1447968	ក្រូសក្រហម	4	ថវិកាជាតិ	ឃុំ	2008	0	0
83	898	តាក្រាម	ភូមិតាងែន	669	4	283272	1446510	283044	1447135	ដីស	4	ថវិកាជាតិ	ឃុំ	2004	0	0
84	899	តាក្រាម	ភូមិអូរតាញា	543	4	284062	1447180	284569	1447371	ដីស	4	ថវិកាជាតិ	ឃុំ	2004	0	0
85	900	តាក្រាម	ភូមិអូរតាញា	315	4	284010	1447282	284302	1447400	ដីស	4	ថវិកាជាតិ	ឃុំ	2004	0	0
86	901	តាក្រាម	ភូមិអូរតាញា	5,600	4	283960	1447385	288440	1445753	ក្រូសក្រហម	4	ថវិកាជាតិ	ឃុំ	2005	1	0
87	902	តាក្រាម	ភូមិតាក្រាម	516	4	288332	1445682	288786	1445916	ក្រូសក្រហម	4	ថវិកាជាតិ	ឃុំ	2009	1	0
88	934	ស្ទឹង	NR_57-វិសាយ សក់	8,800	2	288651	1434779	297393	1434821	ក្រូសក្រហម	2	ចិន	ចិន	2014	3	0
89	960	ឈើទាល	ភូមិបបុះ	1,800	4	297395	1434824	299133	1434759	ក្រូសក្រហម	4				1	0
90	961	ឈើទាល	ភូមិ អន្លង់តាម៉ី	5,800	4	298608	1435435	293399	1435599	ក្រូសក្រហម	4	សប្បុរស ជន	សប្បុរស ជន	1998	9	0
91	962	ឈើទាល	ភូមិ អន្លង់តាម៉ី	2,600	4	296451	1436244	298702	1436139	ក្រូសក្រហម	4	ថវិកាជាតិ	ឃុំ	2005	5	0
92	963	ឈើទាល	ភូមិ ស្វាយប្រគាប	7,300	4	299253	1436447	295864	1437129	ក្រូសក្រហម	4	ថវិកាជាតិ	ឃុំ	1998	5	0
93	964	ឈើទាល	ភូមិ ស្វាយប្រគាប	4,300	4	295864	1437128	299989	1436822	ក្រូសក្រហម	4	ថវិកាជាតិ	ឃុំ	2001	6	0
94	965	ឈើទាល	ភូមិ បាយដំរី	1,800	4	300444	1437589	298703	1437870	ក្រូសក្រហម	4	ថវិកាជាតិ	មន្ទីរ អភិវឌ្ឍន៍ ជនបទ	2004	3	0
95	966	ឈើទាល	គល់ស្ពានបាយដំរី	562	4	300462	1437755	300583	1437303	ក្រូសក្រហម	4	ថវិកាជាតិ	ឃុំ	2004	3	0
96	1086	ចែងមាន ជ័យ	ភូមិចែង (វត្តបឹង ឈូក)	2,000	4	292607	1412799	290694	1412357	ដីស	4	ថវិកាជាតិ	ឃុំ	2008	2	0
97	1088	ចែងមាន ជ័យ	ផ្លូវពីភូមិរូង ទៅ ភូមិប៉ៃឡាំ	6,300	4	295250	1419040	289587	1416881	ល្បាយកំទេចថ្ម ភ្នំ+ ដីស	4				3	0
98	1089	ចែងមាន ជ័យ	ផ្លូវខាងត្បូងស្ពាន បេតុងចំងាយ ២០០ម (ភូមិចែង) ទៅ ភូមិរូង	4,500	4	291058	1420855	294839	1420665	ក្រូសក្រហម	4				3	0
99	1090	ចែងមាន ជ័យ	ផ្លូវក្នុង ភូមិរូង ឃុំ ចែងមានជ័យ	5,100	4	294769	1420959	297038	1423491	ក្រូសក្រហម	4				0	0
100	1092	ចែងមាន ជ័យ	ភូមិរូង	3,100	4	294705	1421175	293939	1423250	ក្រូសក្រហម	4	ថវិកាជាតិ	ឃុំ	2004	2	1
101	1093	ចែងមាន ជ័យ	ផ្លូវពីរង្វង់មូល យាយទូលក្រូច (ចែងមានជ័យ) ទៅភូមិអន្លង់សុភី	9,200	5	293641	1423763	295527	1415158	ក្រូសក្រហម	4				6	1

ល.រ	លេខហោង	ឃុំ/សង្កាត់	ឈ្មោះផ្លូវ	ប្រវែង(ម)	ទទឹង (ម)	និយាមកា				ប្រភេទកម្រាល	ប្រភេទ	ប្រភព ថវិកា	អនុវត្ត ដោយ	ឆ្នាំ ជួស ជុល	សំណង់	
						ចំណុចដើមផ្លូវ		ចំណុចចុងផ្លូវ							សិល្បករ	ស្ថាន
						x	y	x	y							
102	1094	ចែងមាន ជ័យ	ភូមិ រូង	731	4	294471	1422289	295122	1422438	ក្រុមសក្រហម	4	ថវិកាជាតិ	ឃុំ	2007	0	0
103	1095	ចែងមាន ជ័យ	ភូមិ ចែង	440	4	293670	1423650	293485	1423725	ក្រុមសក្រហម	4	ថវិកាជាតិ	ឃុំ	2007	0	0
104	1096	ចែងមាន ជ័យ	ភូមិ កំពង់គល់	458	4	293098	1423648	293160	1423254	ក្រុមសក្រហម	4	ថវិកាជាតិ	ឃុំ	2003	0	0
105	1097	ចែងមាន ជ័យ	ភូមិ បុស្សខ្នុរ ទៅ ភូមិផ្លូវ	1,900	4	293080	1423253	291457	1424850	ក្រុមសក្រហម	4	ថវិកាជាតិ	ឃុំ	2004	3	0
106	1098	ចែងមាន ជ័យ	ភូមិផ្លូវ	2,600	0	291455	1424847	289598	1425456	ក្រុមសក្រហម	4	ថវិកាជាតិ	ឃុំ	2009	0	0
107	1099	ចែងមាន ជ័យ	ភូមិផ្លូវ	692	4	291466	1424847	292141	1424982	ក្រុមសក្រហម	4	ថវិកាជាតិ	ឃុំ	2009	1	0
108	1100	ចែងមាន ជ័យ	ភូមិដូង	1,200	4	296215	1423510	296922	1422746	ក្រុមសក្រហម	4	ថវិកាជាតិ	ឃុំ	2002	3	0
109	1101	ចែងមាន ជ័យ	ភូមិដូង	445	4	296304	1424122	296501	1424507	ក្រុមសក្រហម	4	ថវិកាជាតិ	ឃុំ	2005	0	0
110	1102	ចែងមាន ជ័យ	ភូមិដូង	1,500	4	296336	1424408	297608	1423736	ក្រុមសក្រហម	4	ថវិកាជាតិ	ឃុំ	2005	0	1
111	1103	ឈើទាល	ភូមិកំពង់ឆ្នង	571	4	303096	1441711	303545	1441633	ក្រុមសក្រហម	4	ថវិកាជាតិ	ឃុំ	2009	0	0
112	1104	ឈើទាល	ភូមិកំពង់ឆ្នង	2,200	4	303292	1441769	302624	1441089	ក្រុមសក្រហម	4	ថវិកាជាតិ	ឃុំ	2009	1	0
113	1105	ឈើទាល	ភូមិឈើទាល	2,200	4	301853	1440850	300603	1440060	ក្រុមសក្រហម	4	ថវិកាជាតិ	ឃុំ	2007	2	1
114	1106	ឈើទាល	ភូមិឈើទាល	311	4	301536	1440706	301809	1440580	ក្រុមសក្រហម	4	ថវិកាជាតិ	ឃុំ	2009	1	0
115	1107	ឈើទាល	ភូមិឈើទាល	372	4	301810	1440541	301902	1440779	ក្រុមសក្រហម	4	ថវិកាជាតិ	ឃុំ	2009	0	0
116	1108	ឈើទាល	ភូមិកំពង់ស្រម៉	1,100	4	301670	1439910	301375	1439112	ក្រុមសក្រហម	4	ថវិកាជាតិ	ឃុំ	2009	2	0
117	1109	ឈើទាល	ភូមិកំពង់ស្រម៉	1,500	4	300564	1440035	299115	1440055	ក្រុមសក្រហម	4	ថវិកាជាតិ	ឃុំ	2008	3	0
118	1110	ឈើទាល	ផ្លូវពីកំពង់ស្រម៉ (ស្ថានប្រឡាយ ចិន)ទៅ បណ្តែង	3,200	4	300373	1439657	299614	1441773	ក្រុមសក្រហម	3				1	1
119	1111	ឈើទាល	ភូមិកំពង់ស្រម៉	295	4	299523	1440394	299256	1440357	ក្រុមសក្រហម	4	ថវិកាជាតិ	ឃុំ	2007	1	0
120	1112	ឈើទាល	ភូមិកំពង់ស្រម៉	694	4	299655	1439990	299223	1439693	ក្រុមសក្រហម	4	ថវិកាជាតិ	ឃុំ	2007	1	0
121	1113	ឈើទាល	ភូមិកំពង់ស្រម៉	4,700	4	300276	1440226	297464	1437212	ក្រុមសក្រហម	4	ថវិកាជាតិ	ឃុំ	2007	4	0
122	1114	ឈើទាល	ភូមិបត់សាលា	5,600	4	300397	1438190	295026	1438350	ក្រុមសក្រហម	4	ថវិកាជាតិ	ឃុំ	2004	6	0
123	1115	ឈើទាល	ភូមិបត់សាលា (ផ្លូវចូលសាលាទា ហ៊ានភូមិភាគ៥)	2,000	4	298307	1439360	300022	1438823	ក្រុមសក្រហម	4	ថវិកាជាតិ	ឃុំ	2004	4	0
124	1116	ឈើទាល	ភូមិឥន្ទជិត	685	4	300184	1439287	300809	1439274	ក្រុមសក្រហម	4	ថវិកាជាតិ	ឃុំ	2004	1	0
125	1117	ឈើទាល	ភូមិឥន្ទជិត	303	4	300360	1439275	300459	1439553	ក្រុមសក្រហម	4	ថវិកាជាតិ	ឃុំ	2004	0	0
126	1118	ភ្នំសំពៅ	ផ្លូវពីភូមិកំប្លែរ ទៅ ភូមិឥន្ទជិត	6,400	4	296750	1442489	300177	1439287	ក្រុមសក្រហម	3	ថវិកាជាតិ	នាយកដ្ឋាន ផ្លូវលំ ជនបទ	2015	2	2

ល.រ	លេខរៀង	ឃុំ/សង្កាត់	ឈ្មោះផ្លូវ	ប្រវែង(ម)	ទទឹង (ម)	និយាមកា				ប្រភេទកម្រាល	ប្រភេទ	ប្រភព ថវិកា	អនុវត្ត ដោយ	ឆ្នាំ ជួស ជុល	សំណង់	
						ចំណុចដើមផ្លូវ		ចំណុចចុងផ្លូវ							លូ	ស្ពាន
						x	y	x	y							
127	1119	ឈើទាល	ភូមិព្រះធាតុ	1,200	4	297811	1439327	297163	1440034	ក្រូសក្រហម	4	ថវិកាជាតិ	ឃុំ	2006	2	0
128	1120	ឈើទាល	ភូមិព្រះធាតុ	2,000	4	297873	1439307	296249	1439306	ក្រូសក្រហម	4	ថវិកាជាតិ	ឃុំ	2007	1	0
129	1121	ឈើទាល	ភូមិបត់សាលា (ក្លោងទ្វារត្បូងព្រះពុទ្ធដ័យមង្គល់)	1,400	4	300027	1438669	298809	1438742	ក្រូសក្រហម	4	ថវិកាជាតិ	ឃុំ	2007	0	0
130	1122	ឈើទាល	ភូមិបត់សាលា (ក្លោងទ្វារត្បូងព្រះពុទ្ធដ័យមង្គល់)	308	4	299833	1438559	300024	1438691	ក្រូសក្រហម	4	ថវិកាជាតិ	ឃុំ	2007	0	0
131	1123	ឈើទាល	ភូមិដូង	3,200	4	299046	1434193	295973	1433848	ក្រូសក្រហម	4	ថវិកាជាតិ	ឃុំ	2010	1	0
132	1124	ឈើទាល	ភូមិដូង	234	4	297587	1433672	297552	1433897	ក្រូសក្រហម	4	ថវិកាជាតិ	ឃុំ	2010	0	0
133	1125	ឈើទាល	ភូមិដូង	1,700	4	298957	1433495	297371	1433566	ក្រូសក្រហម	4	ថវិកាជាតិ	ឃុំ	2004	3	0
134	1126	ឈើទាល	ភូមិដូង	1,400	4	297559	1433684	296340	1433523	ក្រូសក្រហម	4	ថវិកាជាតិ	ឃុំ	2002	1	0
135	1127	កន្ទីរ II	ភូមិអន្តក់កោង	973	4	298800	1432977	297989	1433131	ក្រូសក្រហម	4	ថវិកាជាតិ	ឃុំ	2003	1	0
136	1128	កន្ទីរ II	ភូមិអន្តក់កោង	1,000	4	298162	1432954	298271	1432221	ក្រូសក្រហម	4	ថវិកាជាតិ	ឃុំ	2003	0	0
137	1129	កន្ទីរ II	ភូមិអន្តក់កោង	340	4	298458	1432473	298795	1432479	ក្រូសក្រហម	4	ថវិកាជាតិ	ឃុំ	2003	0	2
138	1130	កន្ទីរ II	ភូមិបាណន់	899	4	298487	1431860	298469	1431585	ក្រូសក្រហម	4	ថវិកាជាតិ	ឃុំ	2007	1	0
139	1131	កន្ទីរ II	ភូមិបាណន់	418	4	298476	1431731	298886	1431726	ក្រូសក្រហម	4	ថវិកាជាតិ	ឃុំ	2003	1	0
140	1132	កន្ទីរ II	ភូមិបាណន់ ទៅ ភូមិសំបួរមាស (ឃុំស្ទឹង)	9,800	5	298469	1431673	288777	1432041	ក្រូសក្រហម	3	ថវិកាជាតិ	ឃុំ	2006	15	0
141	1133	ស្ទឹង	ភូមិសំបួរមាស	2,400	4	290289	1429080	291861	1430250	ក្រូសក្រហម	4	ថវិកាជាតិ	ឃុំ	2009	2	0
142	1134	ស្ទឹង	ភូមិសំបួរមាស	317	4	291870	1430264	291751	1430470	ដីស	4	ថវិកាជាតិ	ឃុំ	2010	0	0
143	1135	ស្ទឹង	ភូមិសំបួរមាស ទៅ ជីហង់ (ឃុំ កន្ទីរ II)	2,900	4	291837	1430491	293374	1431909	ក្រូសក្រហម	4	ថវិកាជាតិ	ឃុំ	2008	2	0
144	1136	កន្ទីរ II	ភូមិបាណន់	258	4	298473	1431500	298729	1431482	ក្រូសក្រហម	4	ថវិកាជាតិ	ឃុំ	2003	0	0
145	1137	កន្ទីរ II	ភូមិចំការអូរ	1,900	4	298051	1430134	299350	1430439	ក្រូសក្រហម	4	ថវិកាជាតិ	ឃុំ	2005	2	0
146	1138	កន្ទីរ II	ភូមិចំការអូរ ទៅ ភូមិប៉ុស្តិ៍កន្ទីរ	893	4	297968	1429935	298414	1429414	ក្រូសក្រហម	4	ថវិកាជាតិ	ឃុំ	2004	1	0
147	1139	កន្ទីរ II	ភូមិប៉ុស្តិ៍កន្ទីរ	617	4	298432	1429476	297827	1429568	ក្រូសក្រហម	4	ថវិកាជាតិ	ឃុំ	2004	0	0
148	1140	កន្ទីរ II	ភូមិចំការអូរ ទៅ ភូមិប៉ុស្តិ៍កន្ទីរ	3,300	4	297845	1429684	294689	1429592	ក្រូសក្រហម	4	ថវិកាជាតិ	ឃុំ	2004	5	0
149	1141	កន្ទីរ II	ភូមិប៉ុស្តិ៍កន្ទីរ	961	4	296529	1429439	295978	1428936	ក្រូសក្រហម	4	ថវិកាជាតិ	ឃុំ	2004	0	0
150	1142	ស្ទឹង	ភូមិសំបួរមាស ទៅភូមិថ្មី (ឃុំ ចែងមានជ័យ)	2,800	4	291663	1429514	292662	1427201	ក្រូសក្រហម	4	ថវិកាជាតិ	ឃុំ	2004	2	0
151	1143	កន្ទីរ I	ភូមិ វត្តកន្ទីរ	2,100	4	297801	1429389	298886	1428177	ក្រូសក្រហម	4	ថវិកាជាតិ	ឃុំ	2004	5	0

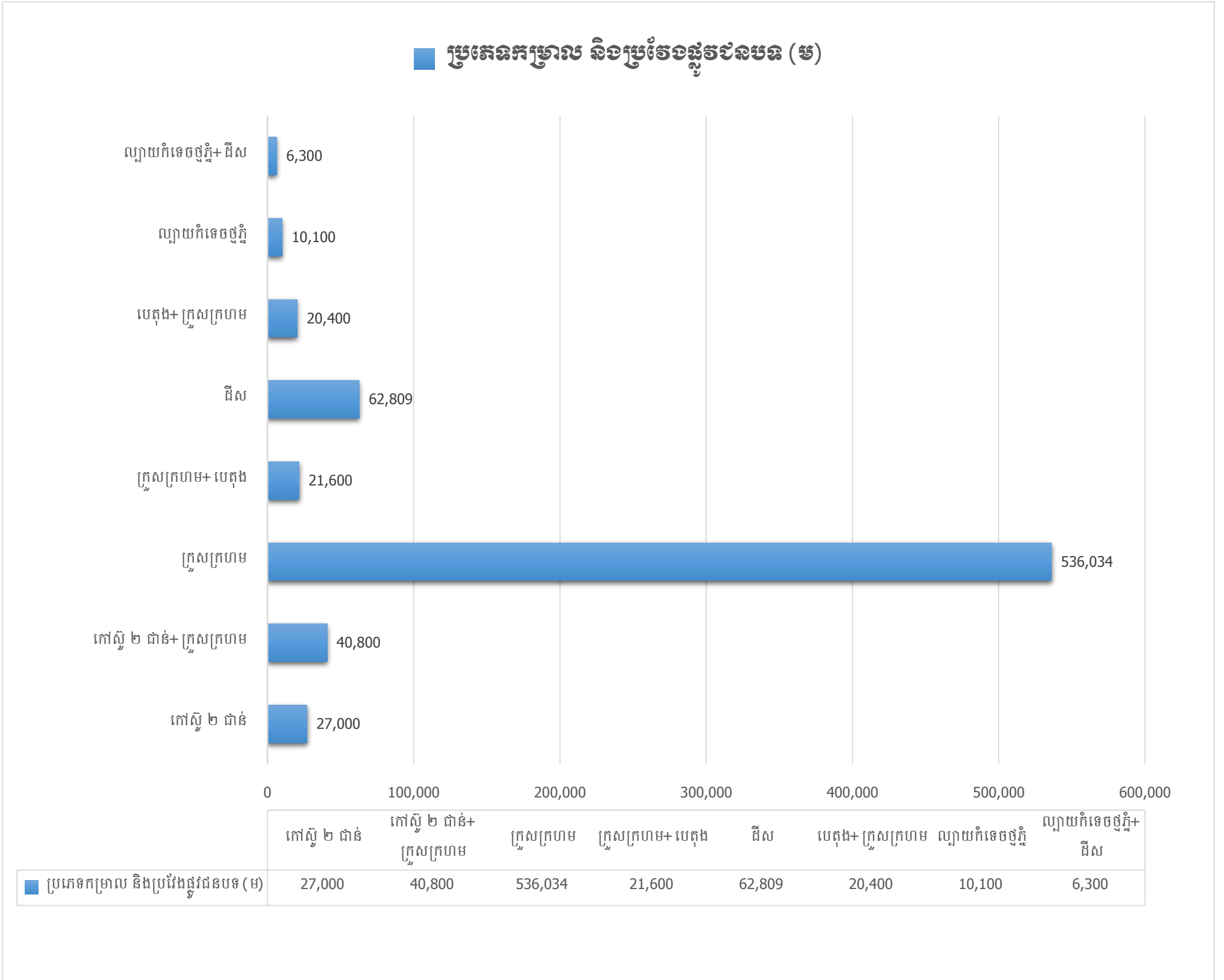
ល.រ	លេខរៀង	ឃុំ/សង្កាត់	ឈ្មោះផ្លូវ	ប្រវែង(ម)	ទទឹង (ម)	និយាមកា				ប្រភេទកម្រាល	ប្រភេទ	ប្រភព ថវិកា	អនុវត្ត ដោយ	ឆ្នាំ ជួស ជុល	សំណង់	
						ចំណុចដើមផ្លូវ		ចំណុចចុងផ្លូវ							លូ	ស្ពាន
						x	y	x	y							
152	1144	កន្ទួន I	ភូមិ វត្តកន្ទួន	170	4	298590	1428068	298556	1427907	ក្រូសក្រហម	4	ថវិកាជាតិ	ឃុំ	2001	0	0
153	1145	កន្ទួន I	ភូមិ វត្តកន្ទួន	430	4	297909	1428894	298831	1428874	ដីស	4	ថវិកាជាតិ	ឃុំ	2009	1	0
154	1146	កន្ទួន I	ភូមិ វត្តកន្ទួន	1,100	4	298056	1428594	298888	1428175	ក្រូសក្រហម	4	ថវិកាជាតិ	ឃុំ	2000	1	0
155	1147	កន្ទួន I	ភូមិ វត្តកន្ទួន ទៅ ភូមិ សសរពក	831	4	298129	1428142	297993	1427352	ដីស	4	ថវិកាជាតិ	ឃុំ	2001	1	0
156	1148	កន្ទួន I	ភូមិ សសរពក	1,300	4	297993	1427355	299074	1427612	ក្រូសក្រហម	4	ថវិកាជាតិ	ឃុំ	2001	0	0
157	1149	កន្ទួន I	ភូមិ សសរពក	1,500	4	298450	1427371	298158	1426507	ក្រូសក្រហម	4	ថវិកាជាតិ	ឃុំ	2002	3	0
158	1150	កន្ទួន I	ភូមិ សសរពក	218	4	297987	1427351	297945	1427181	ក្រូសក្រហម	4	ថវិកាជាតិ	ឃុំ	2002	1	0
159	1151	កន្ទួន I	ភូមិ សសរពក	1,500	4	297998	1425998	296527	1426090	ក្រូសក្រហម	4	ថវិកាជាតិ	ឃុំ	2006	0	1
160	1152	កន្ទួន I	ភូមិ សសរពក	1,500	5	297946	1427177	298174	1425991	ក្រូសក្រហម	4	ថវិកាជាតិ	ឃុំ	2002	2	0
161	1153	កន្ទួន I	ភូមិ សសរពក	1,000	5	297944	1427180	297131	1427699	ក្រូសក្រហម	4	ថវិកាជាតិ	ឃុំ	2002	0	1
162	1154	កន្ទួន II	ភូមិ ភ្នំគល់ ទៅ ភូមិ សំបួរមាស (ឃុំ ស្ទឹង)	5,400	5	297107	1427655	292180	1428913	ក្រូសក្រហម	3	ថវិកាជាតិ	ឃុំ	2002	2	0
163	1155	ស្ទឹង	ភូមិ បឹងចែង	4,100	4	290624	1428307	288067	1426160	ក្រូសក្រហម	4	ថវិកាជាតិ	ឃុំ	2000	5	0
164	1156	ស្ទឹង	ភូមិ បឹងចែង	873	4	288068	1426164	287643	1425651	ដីស	4	ថវិកាជាតិ	ឃុំ	2000	0	0
165	1157	ស្ទឹង	ភូមិ បឹងចែង	3,100	4	286888	1432342	287732	1429401	ដីស	4	ថវិកាជាតិ	ឃុំ	2011	4	0
166	1158	ស្ទឹង	NR57_ស្ទឹងលិច ទៅបួនជួរ	17,300	4	288588	1434499	276208	1435797	ក្រូសក្រហម	2	ADB	ឃុំ	2015	14	4
167	1159	ស្ទឹង	ភូមិបឹងក្រសាល	7,300	4	276363	1439624	276197	1435794	ដីស	4	ថវិកាជាតិ	ឃុំ	2007	5	0
168	1160	ស្ទឹង	ភូមិ បួនជួរ ទៅ ភូមិអណ្តើក១១	2,600	4	276201	1435795	276277	1433534	ក្រូសក្រហម	4	ថវិកាជាតិ	ឃុំ	2007	3	0
169	1201	ស្ទឹង	NR_57 ភូមិ សំរោង ទៅចុង ភូមិ	981	3	289130	1436023	289156	1436015	ក្រូសក្រហម	4				2	0
170	1202	ស្ទឹង	ភូមិសំរោង	531	3	288366	1436124	288242	1436529	ដីស	4	ថវិកាជាតិ	ឃុំ	2010	2	0
171	1203	ស្ទឹង	ភូមិសំរោង	803	3	288822	1436296	288794	1435575	ក្រូសក្រហម	4	ថវិកាជាតិ	ឃុំ	2004	2	0
172	1204	ស្ទឹង	ភូមិសំរោង	146	3	288858	1435758	288987	1435698	ក្រូសក្រហម	4	ថវិកាជាតិ	ឃុំ	2004	0	0
173	1205	ស្ទឹង	ភូមិសំរោង	541	3	288917	1435740	289175	1436212	ក្រូសក្រហម	4	ថវិកាជាតិ	ឃុំ	2004	1	0
174	1206	ស្ទឹង	NR_57 ភូមិ សំរោង ទៅភូមិគរ	1,100	3	288931	1435550	288371	1435115	ក្រូសក្រហម	4	ថវិកាជាតិ	ឃុំ	2004	3	0
175	1207	ស្ទឹង	ភូមិសំរោង	1,000	3	288381	1435570	287459	1435774	ដីស	4	ថវិកាជាតិ	ឃុំ	2009	2	0
176	1208	ស្ទឹង	ភូមិសំរោង	584	3	288345	1435419	288887	1435384	ក្រូសក្រហម	4	ថវិកាជាតិ	ឃុំ	2004	1	0
177	1209	ស្ទឹង	ភូមិសំរោង	230	3	288912	1435484	288687	1435504	ក្រូសក្រហម	4	ថវិកាជាតិ	ឃុំ	2005	0	0
178	1210	ស្ទឹង	ភូមិសំរោង ទៅភូមិ គរ	314	3	288679	1435573	288640	1435278	ក្រូសក្រហម	4	ថវិកាជាតិ	ឃុំ	2005	1	0

ល.រ	លេខបាយ	ឃុំ/សង្កាត់	ឈ្មោះផ្លូវ	ប្រវែង(ម)	ទទឹង (ម)	និយាមកា				ប្រភេទកម្រាល	ប្រភេទ	ប្រភព ថវិកា	អនុវត្ត ដោយ	ឆ្នាំ ជួស ជុល	សំណង់	
						ចំណុចដើមផ្លូវ		ចំណុចចុងផ្លូវ							លូ	ស្ពាន
						x	y	x	y							
179	1211	ស្ទឹង	NR_57 ភូមិតរ	578	3	288848	1435239	288285	1435230	ក្រូសក្រហម	4	ថវិកាជាតិ	ឃុំ	2005	3	0
180	1212	ស្ទឹង	ភូមិតរ ទៅភូមិ ស្ទឹងលិច	1,400	3	288796	1435059	287881	1434546	ក្រូសក្រហម	4	ថវិកាជាតិ	ឃុំ	2005	6	0
181	1213	ស្ទឹង	ភូមិស្ទឹងលិច ទៅ ភូមិព្រះស្រែ	697	3	288095	1434480	287917	1433859	ក្រូសក្រហម	4	ថវិកាជាតិ	ឃុំ	2005	1	1
182	1214	ស្ទឹង	ភូមិស្ទឹងលិច ទៅ NR_57	593	3	288015	1434306	288546	1434194	ក្រូសក្រហម	4	ថវិកាជាតិ	ឃុំ	2005	2	0
183	1215	ស្ទឹង	ភូមិស្ទឹងលិច	520	4	287914	1434214	287406	1434160	ក្រូសក្រហម	4	ថវិកាជាតិ	ឃុំ	2005	0	0
184	1216	ស្ទឹង	ភូមិស្ទឹងលិច ទៅ បឹងចែង	3,000	4	287416	1434693	287268	1432635	ក្រូសក្រហម	4	ថវិកាជាតិ	ឃុំ	2005	7	0
185	1217	ស្ទឹង	ភូមិ បឹងចែង	533	4	288093	1433484	288205	1433627	ក្រូសក្រហម	4	ថវិកាជាតិ	ឃុំ	2005	1	0
186	1218	ស្ទឹង	ភូមិ សំបួរមាស	586	4	288224	1433613	288469	1433255	ក្រូសក្រហម	4	ថវិកាជាតិ	ឃុំ	2005	0	0
187	1219	ស្ទឹង	ភូមិ សំបួរមាស ទៅភូមិស្ទឹងកើត	756	4	288525	1433337	288603	1433993	ក្រូសក្រហម	4	ថវិកាជាតិ	ឃុំ	2005	1	0
188	1220	ស្ទឹង	ភូមិស្ទឹងកើត	372	4	288623	1433660	288284	1433749	ក្រូសក្រហម	4	ថវិកាជាតិ	ឃុំ	2003	0	0
189	1221	ស្ទឹង	ភូមិស្ទឹងកើត	307	4	288527	1434143	288743	1434205	ក្រូសក្រហម	4	ថវិកាជាតិ	ឃុំ	2003	0	0
190	1222	ឈើទាល	ភូមិបបុះ	1,700	4	293375	1434542	293990	1435663	ក្រូសក្រហម	4	ថវិកាជាតិ	ឃុំ	2003	1	0
191	1223	បាយដំរី	ភូមិត្រព្រៀង ទៅ កំពង់ចែង	2,700	4	299105	1432873	299798	1435184	ក្រូសក្រហម	4	WFP	គម្រោង/ កម្មវិធី	1998	3	0
192	1224	បាយដំរី	ភូមិកំពង់ចែង	419	4	299798	1435180	300186	1435131	ក្រូសក្រហម	4	ថវិកាជាតិ	ឃុំ	2007	0	0
193	1225	បាយដំរី	ភូមិកំពង់ចែង ទៅស្ពានបាយដំរី	3,000	4	299626	1435147	300624	1437120	ក្រូសក្រហម	4	ថវិកាជាតិ	ឃុំ	2007	0	0
194	1226	បាយដំរី	ភូមិបាយដំរី	1,100	4	300546	1437009	300797	1436738	ក្រូសក្រហម	4	ថវិកាជាតិ	ឃុំ	2007	2	0
195	1227	បាយដំរី	ភូមិបាយដំរី ទៅ តាសិង	902	4	300671	1437144	300708	1437839	ក្រូសក្រហម	4	ថវិកាជាតិ	ឃុំ	2007	0	0
196	1228	បាយដំរី	ភូមិតាសិង	281	4	300932	1437344	301064	1437129	ក្រូសក្រហម	4	ថវិកាជាតិ	ឃុំ	2007	0	0
197	1229	បាយដំរី	ភូមិតាសិង ទៅ បាយដំរី	6,000	4	301038	1437100	304506	1434292	ក្រូសក្រហម	4	ថវិកាជាតិ	ឃុំ	2007	7	0
198	1230	បាយដំរី	ភូមិតាសិង	1,000	4	303657	1436418	303549	1435447	ក្រូសក្រហម	4	ថវិកាជាតិ	ឃុំ	2007	1	0
199	1600	តាក្រាម	ពិតាំងន ទៅពេជ្រ ចង្វា	5,500	5	271700	1439627	270203	1434893	ដីស	1	សប្បុរស ជន	គម្រោង/ កម្មវិធី	2015	9	0
200	1601	ស្ទឹង	បឹងប្រិយ ទៅ ពេជ្រចង្វា	5,700	4	276175	1435827	270896	1436334	ក្រូសក្រហម	2	ថវិកាជាតិ	ឃុំ	2006	4	1
201	1602	ស្ទឹង	បឹងប្រិយ ទៅ ជីរ កំ	2,900	4	274140	1436559	274824	1439208	ក្រូសក្រហម	4	ថវិកាជាតិ	ឃុំ	2006	0	0
202	1603	ស្ទឹង	ភូមិជីរកំ	2,000	4	274826	1439208	276366	1439567	ដីស	4	ថវិកាជាតិ	ឃុំ	2006	0	0
203	1605	ស្ទឹង	ភូមិបឹងប្រិយ	1,500	3	281345	1433007	281283	1434455	ដីស	4	ថវិកាជាតិ	ឃុំ	2010	1	0
204	1606	ស្ទឹង	ភូមិព្រះស្រែ ទៅ ពាក់ស្បែក	1,900	3	286041	1433700	285989	1435205	ដីស	4	ថវិកាជាតិ	ឃុំ	2007	3	0

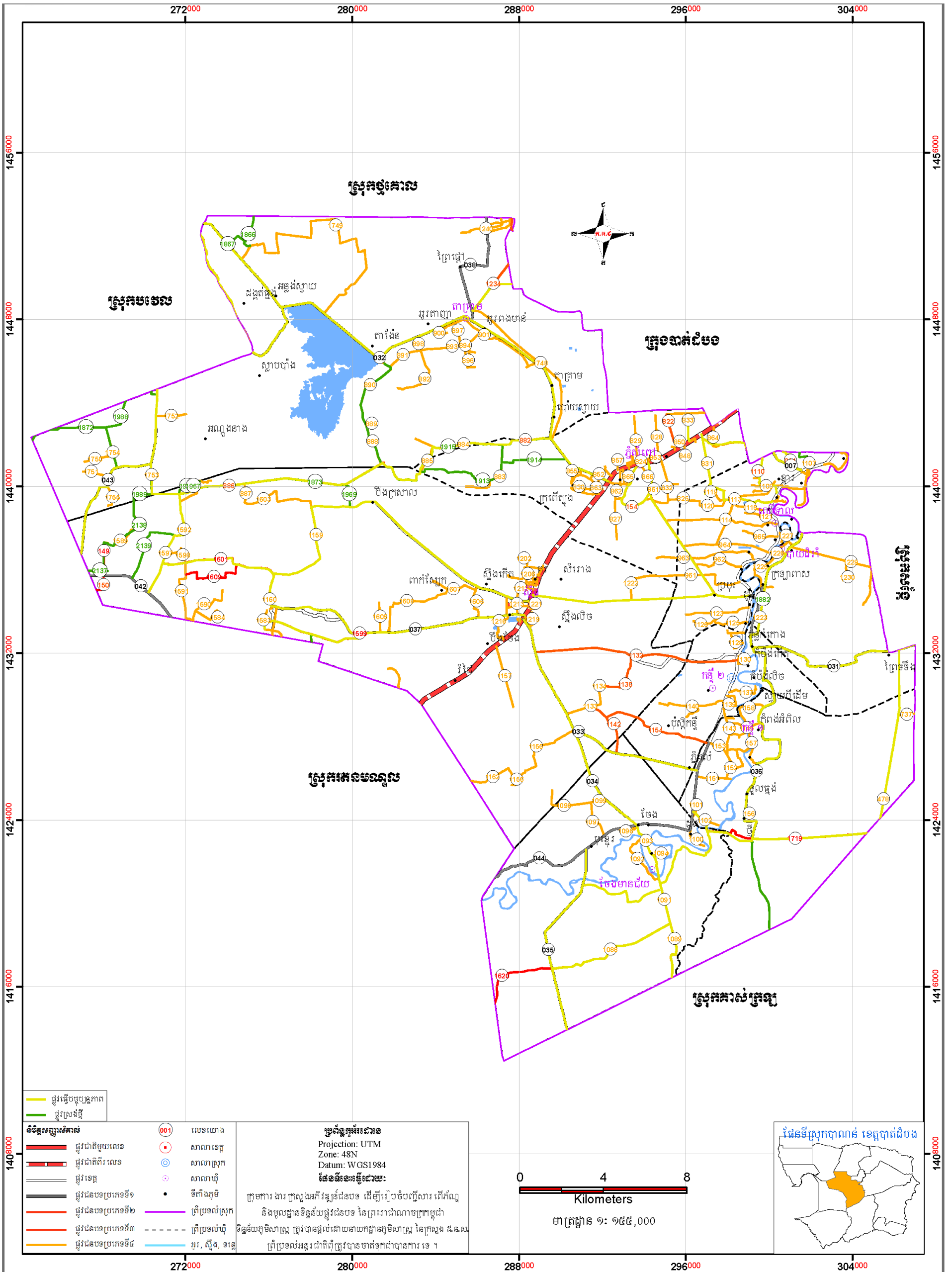
ល.រ	លេខយោង	ឃុំ/សង្កាត់	ឈ្មោះផ្លូវ	ប្រវែង(ម)	ទទឹង (ម)	និយាមកា				ប្រភេទកម្រាល	ប្រភេទទឹក	ប្រភព ថវិកា	អនុវត្ត ដោយ	ឆ្នាំ ជួស ជុល	សំណង់	
						ចំណុចដើមផ្លូវ		ចំណុចចុងផ្លូវ							លូ	ស្ពាន
						x	y	x	y							
205	1607	ស្ទឹង	ក្នុងភូមិ ទៅ ចុង ភូមិ	2,300	3	285914	1435037	283822	1435440	ក្រូសក្រហម	4	ថវិកាជាតិ	ឃុំ	2008	4	0
206	1608	ស្ទឹង	ពាក់ស្បែក ទៅ បឹងប្រិយ័	4,500	4	284569	1435058	281728	1432989	ដីស	4	ថវិកាជាតិ	ឃុំ	2005	0	0
207	1609	ស្ទឹង	បឹងទឹម-អណ្តើក ១១	5,400	5	280348	1432938	275825	1433137	ក្រូសក្រហម	2				2	0
208	1714	តាក្រាម	ផ្លូវពីភ្នំ១៥០ ទៅ ជ្រោយស្នា	2,900	4	272661	1452630	272326	1455425	ក្រូសក្រហម	2	ថវិកាជាតិ	ឃុំ	2010	4	0
209	1715	តាក្រាម	ពីដង្កត់ធ្នង់ ទៅ អន្លង់ស្វាយ	6,900	4	272655	1452610	275054	1446505	ក្រូសក្រហម	4	សិលា	សិលា	2014	3	0
210	1716	តាក្រាម	តាក្រាម ទៅ ឃ្លាំង មាស	12,700	4	270508	1447620	265803	1453617	ដីស	2	ថវិកាជាតិ	ឃុំ	2008	12	0
211	1719	ចែងមាន ជ័យ	ភូមិដូង(ទួលអណ្តើក ត)ទៅឆាយបល្ល័ង (ភ្នំធំបតី)	18,100	4	296339	1424414	312143	1422232	ក្រូសក្រហម	2	ធនធានទឹក		0	18	5
212	1723	តាក្រាម	ភូមិអណ្តូងនាង ទៅ ទំនប់តាគួន	5,100	4	273568	1449740	269780	1451850	ក្រូសក្រហម	2	ថវិកាជាតិ	ឃុំ	2008	2	0
213	1748	តាក្រាម	ភូមិអន្លង់ស្វាយ ទៅ អូរពងមាន់	8,400	4	289563	1442239	285780	1448416	ក្រូសក្រហម	4	ថវិកាជាតិ	ឃុំ	2005	6	0
214	1749	តាក្រាម	ទំនប់កំពឹងពួយ ទៅដំណាក់ត្រសក់	11,900	4	278698	1448257	274675	1450889	ក្រូសក្រហម	4	ថវិកាជាតិ	មន្ទីរ អភិវឌ្ឍន៍ ជនបទ	2015	8	0
215	1750	តាក្រាម	កណ្តាលភូមិ	1,500	5	268545	1441477	267124	1441169	ដីស	4	សប្បុរស ជន	វិស្វកម្ម	2012	1	0
216	1751	តាក្រាម	កណ្តាលភូមិ ទៅ ចុងភូមិ	1,300	5	268305	1440475	267041	1440710	ដីស	4	សប្បុរស ជន	វិស្វកម្ម	2012	2	0
217	1752	តាក្រាម	ភូមិបួស្សីរោទី	1,500	4	270578	1443369	272052	1443470	ដីស	4	ថវិកាជាតិ	ឃុំ	2009	0	0
218	1753	តាក្រាម	ភូមិបួស្សីរោទី	1,200	4	270333	1441068	270366	1439854	ដីស	4	ថវិកាជាតិ	ឃុំ	2011	5	0
219	1754	តាក្រាម	ភូមិបួស្សីរោទី	1,500	5	268711	1440891	268306	1442343	ដីស	4	សប្បុរស ជន	វិស្វកម្ម	2011	4	0
220	1755	តាក្រាម	ភូមិបួស្សីរោទី	1,100	4	268270	1439967	268253	1439062	ដីស	4	ថវិកាជាតិ	ឃុំ	2010	4	0
221	1756	តាក្រាម	អូរស្លាបប៉ាង	1,400	4	269268	1445477	270651	1445187	ក្រូសក្រហម	4	ថវិកាជាតិ	ឃុំ	2006	2	0
222	1866	តាក្រាម	ផ្លូវខ្ពង់ដំណាក់ ត្រសក់ ទី I	1,900	4	275128	1451537	275278	1453041	ក្រូសក្រហម	4	ថវិកាជាតិ	នាយកដ្ឋាន ផ្លូវលំ ជនបទ	2015	0	0
223	1867	តាក្រាម	ផ្លូវខ្ពង់ដំណាក់ ត្រសក់ទី II ទៅផ្លូវ NR1570 ភ្នំ១៥០	1,100	4	274848	1451749	274023	1451606	ក្រូសក្រហម	4	ថវិកាជាតិ	នាយកដ្ឋាន ផ្លូវលំ ជនបទ	2015	0	0
224	1870	តាក្រាម	ពីភូមិស្លាបប៉ាង ទៅភូមិប្របហិប អូរដូនពៅ NR1570 បន្ទាយរ័ រៈសេនាតូច ៦៧ អូរដូនពៅ	15,000	4	272751	1447892	265799	1453609	ក្រូសក្រហម	4	ថវិកាជាតិ	ឃុំ	2008	32	1

ល.រ	លេខប្រាក់	ឃុំ/សង្កាត់	ឈ្មោះផ្លូវ	ប្រវែង(ម)	ទទឹង (ម)	និយាមកា				ប្រភេទកម្រាល	ប្រភេទ	ប្រភព ថវិកា	អនុវត្ត ដោយ	ឆ្នាំ ជួស ជុល	សំណង់	
						ចំណុចដើមផ្លូវ		ចំណុចចុងផ្លូវ							សិល្បករ	ស្ថាន
						x	y	x	y							
225	1873	តាក្រាម	ពីផ្ទះមេភូមិបូស្សី រោង ទៅវត្តភ្នំខ្ពស់ (កំពឹងព្រៃ)	18,800	6	270335	1441065	281521	1445896	ក្រូសក្រហម	4	ថវិកាជាតិ	ឃុំ	2008	9	0
226	1883	កន្ទី១	ពីទំនប់កង្កែប ទៅ ឃុំដូនបា	10,600	4.5	299151	1422974	298469	1413045	ក្រូសក្រហម	1	ថវិកាជាតិ	ឃុំ	2008	8	0
227	1911	តាក្រាម	ពីអូរពងមាន់ ទៅ ជ្រៃ (ថ្មគោល)	13,000	5	285741	1448406	298122	1449761	ក្រូសក្រហម	1	ថវិកាជាតិ	សាធារណៈ ការ	2013	7	0
228	1913	ក្រពើជើង	ពីក្នុងភូមិបោះឈើ ក្រម-ទៅវត្តភ្នំកុយ	6,700	5	287213	1442012	283463	1440700	ក្រូសក្រហម	4	ថវិកាជាតិ	ឃុំ	2013	2	0
229	1914	ភ្នំសំពៅ	NR1570-ស្រែ (អាងដង្កោ)	3,200	4	290264	1441299	287163	1441169	ក្រូសក្រហម	4	ថវិកាជាតិ	គម្រោង/ កម្មវិធី	2013	1	0
230	1915	ភ្នំសំពៅ	ផ្លូវបំបែកអាង កំពឹងព្រៃខាង ត្បូង-ទូលឡ(ភូមិ ក្រពើជើង)	10,100	4	283255	1440711	289515	1442285	ល្បាយកំទេចថ្ម ភ្នំ	3	ថវិកាជាតិ	ឃុំ	2012	8	0
231	1967	តាក្រាម	ក្នុងភូមិតាងែន	333	5	272453	1439847	272297	1440132	ក្រូសក្រហម	4	ថវិកាជាតិ	ឃុំ	2015	0	0
232	1968	តាក្រាម	ពីតាងែន ទៅបឹង ប្រិយ័	1,300	4	272709	1440261	271699	1439625	ក្រូសក្រហម	3	ថវិកាជាតិ	ឃុំ	2015	1	0
233	1969	តាក្រាម	ពីតាងែន ទៅបឹង ក្រសាល	1,200	4	279704	1440101	279877	1439005	ដីស	3	ថវិកាជាតិ	ឃុំ	2015	7	0
234	1989	តាក្រាម	ផ្លូវពីភូមិបូស្សី ទៅ ភូមិអូរតាកង	1,300	4	270375	1439632	269504	1439193	ដីស	4				0	0
សរុប				725,043											67	41
														5		

ក្រាហ្វិកប្រភេទកម្រាល និងប្រវែងផ្លូវជនបទស្រុកបាណន់



ផែនទីផ្លូវជលបទស្រុកបាណន់



០២០២-ស្រុកកង្កែបសាណ

តារាងលទ្ធផលសារពើភ័ណ្ណឆ្នាំ ២០១០-២០២០ ប្រកបដោយសុវត្ថិភាព

ល.រ	លេខយោង	ឃុំ/សង្កាត់	ឈ្មោះផ្លូវ	ប្រវែង(ម)	ទទឹង (ម)	និយាមកា				ប្រភេទកម្រោង	ប្រភេទ	ប្រភព ថវិកា	អនុវត្ត ដោយ	ឆ្នាំ ជួស ជុល	សំណង់	
						ចំណុចដើមផ្លូវ		ចំណុចចុងផ្លូវ							លូ	ស្ពាន
						x	y	x	y							
1	023	រូងជ្រៃ	ក្នុងភូមិទួល ទៅ NR57B បន្ទាយ ជ្រៃ	6,800	4	282129	1469732	287486	1467884	ក្រុមសហគមន៍	3	ថវិកាជាតិ	ឃុំ	2004	12	1
2	025	រូងជ្រៃ	NR57B ភ្នំពេញ រត្ន្យជ្រៃ ទៅ ប្រឡាយរូងជ្រៃ	6,100	5	281949	1466982	282317	1472115	ក្រុមសហគមន៍	3	ថវិកាជាតិ	ឃុំ	2008	5	0
3	026	បន្ទាយ ជ្រៃ	ពីភូមិទួល ទៅ ឃុំ រូងជ្រៃ	5,600	4	282803	1471929	281945	1466975	ក្រុមសហគមន៍	3				9	0
4	108	តាម៉ិន	ភូមិ តាសី	315	3	293147	1469785	293251	1469486	ក្រុមសហគមន៍	4	ថវិកាជាតិ	ឃុំ	0	0	0
5	109	តាម៉ិន	ភូមិ តាសី-I	126	3	293104	1469477	293070	1469598	ក្រុមសហគមន៍	4	ថវិកាជាតិ	ឃុំ	0	0	0
6	110	តាម៉ិន	ភូមិ តាសី-II	1,100	3	292710	1469450	293781	1469676	ក្រុមសហគមន៍	4	ថវិកាជាតិ	ឃុំ	0	5	0
7	111	តាម៉ិន	ភូមិ ក្រសាំង-I	316	3	293339	1469486	293341	1469174	ក្រុមសហគមន៍	4				0	0
8	112	តាម៉ិន	ភូមិ ក្រសាំង-II	402	3	293342	1469100	292941	1469096	ក្រុមសហគមន៍	4				0	0
9	113	តាម៉ិន	ភូមិ តាសី-III	318	3	293054	1469092	293074	1469409	ក្រុមសហគមន៍	4				1	0
10	114	តាម៉ិន	ភូមិ តាសី-IV	495	3	292904	1469465	293192	1469479	ក្រុមសហគមន៍	4				0	0
11	115	តាម៉ិន	ភូមិ ក្រសាំង-III	998	3	293498	1469626	293622	1469089	ក្រុមសហគមន៍	4				0	0
12	116	តាម៉ិន	NR5_ តាសី ទៅ ភូមិ ក្រសាំង	499	3	293471	1469101	293517	1469556	ក្រុមសហគមន៍	4				0	0
13	117	តាម៉ិន	ភូមិ តាសី -IV	317	3	292975	1468981	292659	1468956	ក្រុមសហគមន៍	4				0	0
14	118	តាម៉ិន	ភូមិ គោកត្រប់-I	1,100	3	293097	1468396	292103	1468623	ក្រុមសហគមន៍	4				2	0
15	119	តាម៉ិន	ភូមិ គោកត្រប់-II	185	3	292138	1468504	292304	1468552	ក្រុមសហគមន៍	4				0	0
16	120	តាម៉ិន	ភូមិ គោកត្រប់-III	210	3	292579	1468425	292577	1468634	ក្រុមសហគមន៍	4				0	0
17	121	តាម៉ិន	ភូមិ គោកត្រប់ ទៅ ថ្មគោល	860	3	292455	1468422	292547	1467579	ក្រុមសហគមន៍	4				0	0
18	122	តាម៉ិន	ភូមិថ្មគោល(ថ្មលំ រថភ្លើង) ទៅ NR5	536	3	292416	1467596	292949	1467629	ក្រុមសហគមន៍	4				2	0
19	123	តាម៉ិន	NR5_ គោកត្រប់ ទៅ អនុវិទ្យាល័យ តាម៉ិន	732	3	293075	1468034	292343	1468053	ក្រុមសហគមន៍	4				1	0
20	258	ជ្រៃ	ភូមិក្បាលខ្មោច	211	4	298607	1450110	298398	1450135	ក្រុមសហគមន៍	4	ADB	ឃុំ	2005	0	0
21	259	ជ្រៃ	ក្នុងភូមិកោះ-I	309	4	298337	1452048	298028	1452058	ក្រុមសហគមន៍	4	សប្បុរស ជន	មន្ទីរ អភិវឌ្ឍន៍ ជនបទ	1997	0	0
22	260	ជ្រៃ	ពីភូមិកោះទៅផ្លូវ លេខ៥៩លំមុខ ពេទ្យឃុំ	1,500	4	298433	1451589	298350	1450070	ក្រុមសហគមន៍	4	ADB	ឃុំ	2005	5	0
23	261	ជ្រៃ	ក្នុងភូមិកោះ-II	317	4	298055	1452040	298288	1451825	ក្រុមសហគមន៍	4	សប្បុរស ជន	មន្ទីរ អភិវឌ្ឍន៍ ជនបទ	1997	0	0
24	262	ជ្រៃ	គ្រួស ទៅអន្លង់ រុន-I	531	4	298494	1450643	298463	1450117	ក្រុមសហគមន៍	4	ADB	ឃុំ	2005	0	0

ល.រ	លេខហោង	ឃុំ/សង្កាត់	ឈ្មោះផ្លូវ	ប្រវែង(ម)	ទទឹង (ម)	និយាមកា				ប្រភេទកម្រាល	ប្រភេទថ្ម	ប្រភព ថវិកា	អនុវត្ត ដោយ	ឆ្នាំ ជួស ជុល	សំណង់	
						ចំណុចដើមផ្លូវ		ចំណុចចុងផ្លូវ							លូ	ស្ពាន
						x	y	x	y							
25	263	ជ្រៃ	គ្រួស ទៅអន្លង រុន-II	627	4	298569	1450012	298602	1450634	ក្រួសក្រហម	4	ADB	ឃុំ	2005	0	0
26	264	ជ្រៃ	ពីN 5ឃុំជ្រៃទៅ កោះឃុំ អូតាតិ	3,700	4	298828	1449965	298497	1453047	ក្រួសក្រហម	4	សប្បុរស ជន	មន្ទីរ អភិវឌ្ឍន៍ ជនបទ	1997	3	0
27	265	ជ្រៃ	ពីផ្លូវN5 ជាបរិវេណ សាលា-ទៅភូមិត្រួស	408	4	298058	1450303	298466	1450283	ក្រួសក្រហម	4	ADB	ឃុំ	2005	0	0
28	266	ជ្រៃ	ពីផ្លូវN5 ភូមិស្វាយ ជ្រៃ - ភូមិកោះ	713	4	298036	1450877	298278	1451539	ក្រួសក្រហម	4	ADB	ឃុំ	2005	0	0
29	267	ជ្រៃ	ក្នុងភូមិពពាលខែ ថ្មី	1,900	4	298215	1451345	299332	1450465	ក្រួសក្រហម	4	ADB	ឃុំ	2003	1	0
30	268	គោកឃុំ	ភូមិឆ្នែកូន-I	618	3	288212	1468019	288829	1468028	ក្រួសក្រហម	4	ADB	ឃុំ	2008	0	0
31	269	គោកឃុំ	ភូមិឆ្នែកូន-II	215	4	288395	1468216	288400	1468003	ក្រួសក្រហម	4	ADB	ឃុំ	2008	1	0
32	270	គោកឃុំ	ភូមិកណ្តាលជើង	327	3	288956	1468255	288961	1467930	ក្រួសក្រហម	4	ADB	ឃុំ	2008	0	0
33	271	គោកឃុំ	ផ្លូវ57B - ចូលទៅ ភូមិកណ្តាលជើង- I	1,800	4	289300	1467968	288905	1469411	ក្រួសក្រហម	4	ADB	ឃុំ	2003	2	1
34	272	គោកឃុំ	N R57 B - ភូមិក ណ្តាលជើង-II	314	3	289161	1467938	289165	1468248	ក្រួសក្រហម	4	ADB	ឃុំ	2008	0	0
35	273	គោកឃុំ	N R57B - ភូមិក ណ្តាលជើង-III	106	3	288807	1467920	288798	1468025	ក្រួសក្រហម	4	ADB	ឃុំ	2008	1	0
36	274	គោកឃុំ	N R57B - ភូមិក ណ្តាលជើង-IV	831	3	288885	1468126	288207	1467941	ក្រួសក្រហម	4	ADB	ឃុំ	2008	1	0
37	275	គោកឃុំ	ក្នុង ភូមិធ្នាវ	214	4	286510	1469464	286296	1469464	ក្រួសក្រហម	4	ADB	ឃុំ	2008	0	0
38	276	បន្ទាយ ត្រែង	ពីភូមិធ្នាវ ទៅ ជ្រោយស្តៅ	2,600	5	286268	1469331	287103	1471753	ដីស	4	ADB	ឃុំ	2005	3	0
39	277	តាមិន	អង់ត្រង	932	4	294036	1467855	293130	1467731	ក្រួសក្រហម	4	ថវិកាជាតិ	ឃុំ	2007	1	0
40	278	តាមិន	ភូមិជ្រោយម្តេស	1,900	3.5	294916	1468881	293284	1468736	ក្រួសក្រហម	4	ថវិកាជាតិ	ឃុំ	2004	4	0
41	279	តាមិន	ពីជ្រោយម្តេស ទៅគោកក្នុង	814	4	293301	1468812	293819	1469037	ក្រួសក្រហម	4	ថវិកាជាតិ	ឃុំ	2006	0	0
42	280	តាមិន	ភូមិគោកក្នុង	533	3.5	293965	1468536	293990	1468007	ក្រួសក្រហម	4	ថវិកាជាតិ	ឃុំ	2007	1	0
43	281	តាមិន	NR5- វត្តថ្មគោល ទៅភូមិប៉ោយយង់	1,300	4	292959	1467291	294255	1467369	ក្រួសក្រហម	4	ថវិកាជាតិ	ឃុំ	2009	1	0
44	282	តាមិន	ផ្លូវពី ទួលអ្នកគ្រូ (ទំពូង) ទៅ NR5	8,800	4	300337	1468922	293084	1467914	ក្រួសក្រហម	2				5	0
45	283	តាមិន	ភូមិអង់ជើង	2,400	3.5	295011	1468051	293121	1468689	ក្រួសក្រហម	4	ថវិកាជាតិ	ឃុំ	2007	4	0
46	284	តាមិន	ភូមិទំនាប	716	4	293106	1468381	293814	1468452	ក្រួសក្រហម	4	ថវិកាជាតិ	ឃុំ	2005	2	0
47	285	តាមិន	ពីភូមិប៉ោយយង់ ទៅអង់ត្រង	1,700	4	294169	1467371	295027	1468050	ក្រួសក្រហម	4	ថវិកាជាតិ	ឃុំ	2006	1	0
48	286	តាមិន	ភូមិថ្មគោលត្រង	525	4	293267	1467913	293298	1467398	ក្រួសក្រហម	4	ថវិកាជាតិ	ឃុំ	2008	1	0
49	287	តាមិន	ភូមិថ្មី-I	629	3	293465	1468634	293500	1468011	ក្រួសក្រហម	4	ថវិកាជាតិ	ឃុំ	2004	0	0
50	288	តាមិន	ភូមិថ្មី-II	288	3	293688	1467932	293554	1468095	ក្រួសក្រហម	4	ថវិកាជាតិ	ឃុំ	2005	0	0
51	289	តាមិន	ភូមិថ្មី-III	769	3	293709	1468094	293211	1468077	ក្រួសក្រហម	4	ថវិកាជាតិ	ឃុំ	2006	1	0
52	290	តាមិន	ភូមិថ្មី-IV	206	3	293763	1468199	293969	1468197	ក្រួសក្រហម	4	ថវិកាជាតិ	ឃុំ	2006	0	0
53	291	តាមិន	ភូមិថ្មី-V	421	3	293985	1468224	294405	1468245	ក្រួសក្រហម	4	ថវិកាជាតិ	ឃុំ	2004	1	0

ល.រ	លេខយោង	ឃុំ/សង្កាត់	ឈ្មោះផ្លូវ	ប្រវែង(ម)	ទទឹង (ម)	និយាមកា				ប្រភេទកម្រាល	ប្រភេទ	ប្រភព ថវិកា	អនុវត្ត ដោយ	ឆ្នាំ ជួស ជុល	សំណង់	
						ចំណុចដើមផ្លូវ		ចំណុចចុងផ្លូវ							លូ	ស្ពាន
						x	y	x	y							
54	292	តាមិន	ភូមិថ្មី-VI	418	3	294267	1468555	294282	1468140	ក្រសួងក្រសួង	4	ថវិកាជាតិ	ឃុំ	2005	0	0
55	293	តាមិន	ភូមិថ្មី-VII	534	3.5	294195	1467975	294162	1468505	ក្រសួងក្រសួង	4	ថវិកាជាតិ	ឃុំ	2003	0	0
56	294	តាមិន	ភូមិថ្មី-VIII	540	3.5	294095	1467970	294064	1468506	ក្រសួងក្រសួង	4	ថវិកាជាតិ	ឃុំ	2005	0	0
57	295	បឹងព្រីង	NR5- ចូលភូមិ បឹង ព្រីង	313	3	286936	1478964	287226	1479080	ក្រសួងក្រសួង	4	សប្បុរស ជន	សប្បុរស ជន	2006	0	0
58	296	បឹងព្រីង	NR5- វត្តសត្វាម ចូលភូមិ បឹងព្រីង	617	4	287173	1478467	286642	1478158	ក្រសួងក្រសួង	3	ថវិកាជាតិ	ឃុំ	2006	0	0
59	297	បឹងព្រីង	NR5- វិទ្យាល័យ ជ្រោយស្តៅ	1,900	4	287984	1477307	289447	1477890	ក្រសួងក្រសួង	3	ថវិកាជាតិ	ឃុំ	2007	1	0
60	298	បឹងព្រីង	NR5- ខាងត្បូង សាលាឃុំ ចូលភូមិ បឹងព្រីង	3,400	4	287313	1478266	288216	1477285	ក្រសួងក្រសួង	3	ថវិកាជាតិ	ឃុំ	2004	2	0
61	299	ជ្រោយស្តៅ	NR5- និគមន៍ព្រះ សីហនុ ទៅជ្រោយ ស្តៅ	6,000	5	290057	1473921	295652	1475963	ក្រសួងក្រសួង	3	ថវិកាជាតិ	ឃុំ	2004	4	0
62	300	បឹងព្រីង	ផ្លូវពីNR5(ផ្សារអូរ ញ)ទៅភូមិប៉ោកា សេក	16,100	4	286089	1480929	299523	1481167	ក្រសួងក្រសួង+ ដីស	3				6	0
63	301	បឹងព្រីង	NR5- ចូលភូមិ បឹងព្រីង	101	4	287900	1477691	287815	1477636	ក្រសួងក្រសួង	3	ថវិកាជាតិ	ឃុំ	2003	0	0
64	302	បឹងព្រីង	ភូមិប៉ោយតាសេក- ១	934	3	288795	1481218	288013	1481086	ក្រសួងក្រសួង	4	ថវិកាជាតិ	ឃុំ	2008	2	0
65	303	បឹងព្រីង	ភូមិប៉ោយតាសេក- ២	611	4	287953	1481090	287658	1481433	ក្រសួងក្រសួង	4	ថវិកាជាតិ	ឃុំ	2008	0	0
66	1165	គោកឃ្មុំ	ភូមិកៀនកែស១ (ក្រោយសាលា ស្រុក) ទៅ NR57B ក្លោងទ្វារ វត្តកៀនកែស	2,400	4	292670	1466801	290898	1467544	ក្រសួងក្រសួង	4	ថវិកាជាតិ	ឃុំ	2004	2	0
67	1166	គោកឃ្មុំ	ប្រឡាយល្វែង ទៅវត្តកៀនកែស	2,200	3	289829	1466118	290978	1466979	ក្រសួងក្រសួង	4	សប្បុរស ជន	សប្បុរស ជន	2004	3	0
68	1167	គោកឃ្មុំ	វត្តកៀនកែស ទៅ សំណង់ស្តាក់ទឹក ប្រឡាយល្វែង	1,600	4	290979	1466978	290805	1465498	ក្រសួងក្រសួង	4	សប្បុរស ជន	សប្បុរស ជន	2006	2	0
69	1168	គោកឃ្មុំ	សំណង់ស្តាក់ទឹក ប្រឡាយល្វែង ទៅភូមិកៀនកែស ពីរ	1,600	3	291187	1465301	291418	1466804	ក្រសួងក្រសួង	4	សប្បុរស ជន	សប្បុរស ជន	2004	1	0
70	1169	គោកឃ្មុំ	វត្តកៀនកែស ទៅ ចុងភូមិតាមាយ	162	3	290945	1466872	290950	1466715	ក្រសួងក្រសួង	4	ថវិកាជាតិ	ឃុំ	2008	0	0
71	1170	គោកឃ្មុំ	វត្តកៀនកែស ទៅ ចុងភូមិតាមាយ	175	3	290893	1466873	290909	1466701	ក្រសួងក្រសួង	4	ថវិកាជាតិ	ឃុំ	2008	0	0
72	1171	គោកឃ្មុំ	វត្តកៀនកែស ទៅ ភូមិកៀនកែស២	174	3	290948	1466876	291069	1466918	ក្រសួងក្រសួង	4	ថវិកាជាតិ	ឃុំ	1999	0	0

ល.រ	លេខហោង	ឃុំ/សង្កាត់	ឈ្មោះផ្លូវ	ប្រវែង(ម)	ទទឹង (ម)	និយាមកា				ប្រភេទកម្រាល	ប្រភេទ	ប្រភព ថវិកា	អនុវត្ត ដោយ	ឆ្នាំ ជួស ជុល	សំណង់	
						ចំណុចដើមផ្លូវ		ចំណុចចុងផ្លូវ							លូ	ស្ពាន
						x	y	x	y							
73	1172	គោកឃ្មុំ	NR_57B រោង ម៉ាស៊ីនស្រូវថ្មី គោល ទៅចុងភូមិ	802	3	292412	1466979	292410	1466236	ក្រួសក្រហម	4	ថវិកាជាតិ	ឃុំ	2005	0	0
74	1173	គោកឃ្មុំ	NR_57B ភូមិ កៀនកែស ១ ទៅ ប្រឡាយល្វែង	2,100	4	292047	1467110	291807	1465171	ក្រួសក្រហម	4	សប្បុរស ជន	សប្បុរស ជន	2002	2	0
75	1174	គោកឃ្មុំ	ភូមិកៀនកែស ១	461	3	292015	1466449	292224	1466160	ក្រួសក្រហម	4	ថវិកាជាតិ	ឃុំ	2006	0	0
76	1175	គោកឃ្មុំ	ភូមិកៀនកែស ១	196	3	292202	1466335	292011	1466329	ក្រួសក្រហម	4	ថវិកាជាតិ	ឃុំ	1999	0	0
77	1176	គោកឃ្មុំ	ភូមិកៀនកែស ១	425	3	292009	1466452	291602	1466439	ក្រួសក្រហម	4	ថវិកាជាតិ	ឃុំ	2001	0	0
78	1177	គោកឃ្មុំ	ភូមិកៀនកែស ២	867	3	291550	1467296	291420	1466640	ក្រួសក្រហម	4	ថវិកាជាតិ	ឃុំ	2002	3	0
79	1178	គោកឃ្មុំ	ភូមិកៀនកែស ២ ទៅ ចុងភូមិ	360	3	291609	1466648	291578	1466306	ដីស	4	ថវិកាជាតិ	ឃុំ	2002	0	0
80	1179	គោកឃ្មុំ	ភូមិកៀនកែស ២	455	3	291541	1467117	291140	1467268	ក្រួសក្រហម	4	ថវិកាជាតិ	ឃុំ	2002	0	0
81	1180	គោកឃ្មុំ	ភូមិកៀនកែស ២ ទៅ NR_57B រោងម៉ាស៊ីនស្រូវ សែ យន់	193	3	291224	1467215	291248	1467405	ក្រួសក្រហម	4	ថវិកាជាតិ	ឃុំ	2002	0	0
82	1181	គោកឃ្មុំ	NR_57B ចំណានអ៊ុតសក់ ចូលភូមិច្រនៀង	420	3	290509	1467679	290464	1467266	ក្រួសក្រហម	4	ថវិកាជាតិ	ឃុំ	2005	0	0
83	1182	គោកឃ្មុំ	ភូមិច្រនៀង	224	3	290485	1467484	290695	1467412	ក្រួសក្រហម	4	ថវិកាជាតិ	ឃុំ	1999	0	0
84	1183	គោកឃ្មុំ	NR_57B ចូល ភូមិច្រនៀង	429	3	290316	1467747	290242	1467330	ក្រួសក្រហម	4	ថវិកាជាតិ	ឃុំ	2006	2	0
85	1184	គោកឃ្មុំ	NR_57B ភូមិគន្ធា ទៅ NR_5 ក្លោង ទ្វារវត្តពណ៌រស្មា	1,500	3.5	292050	1467122	292992	1467616	ក្រួសក្រហម	4	សប្បុរស ជន	សប្បុរស ជន	2003	1	0
86	1185	គោកឃ្មុំ	ភូមិកៀនកែស១ ទៅ ស្ថានីយ៍រថភ្លើ ង	486	3	292004	1467306	292480	1467396	ក្រួសក្រហម	4	ថវិកាជាតិ	ឃុំ	2000	0	0
87	1186	គោកឃ្មុំ	ភូមិកៀនកែស១ ទៅ ប្រឡាយភូមិ កៀនកែស២	974	3	291995	1467319	291097	1467656	ក្រួសក្រហម	4	ថវិកាជាតិ	ឃុំ	2002	0	0
88	1187	គោកឃ្មុំ	ភូមិកៀនកែស២ ទៅ NR_57B	190	3	291397	1467560	291364	1467378	ក្រួសក្រហម	4	ថវិកាជាតិ	ឃុំ	1999	0	0
89	1188	គោកឃ្មុំ	NR_57B ចូល ភូមិកៀនកែស២	178	3	291728	1467243	291736	1467416	ក្រួសក្រហម	4	ថវិកាជាតិ	ឃុំ	2005	0	0
90	1189	គោកឃ្មុំ	NR_57B ទៅ ចុងភូមិកៀនកែស ២	425	3	291089	1467479	291101	1467900	ដីស	4	ថវិកាជាតិ	ឃុំ	2010	0	0
91	1190	គោកឃ្មុំ	ភូមិកៀនកែស២	1,400	3	291602	1467474	291144	1468743	ក្រួសក្រហម	4	សប្បុរស ជន	សប្បុរស ជន	2004	1	0
92	1191	គោកឃ្មុំ	NR_57B-ភូមិ ច្រនៀង	141	3	290970	1467522	290984	1467659	ក្រួសក្រហម	4	ថវិកាជាតិ	ឃុំ	2000	0	0
93	1192	គោកឃ្មុំ	NR_57B-ភូមិ ច្រនៀង	852	3	290701	1467621	290569	1468259	ក្រួសក្រហម	4	ថវិកាជាតិ	ឃុំ	2005	0	0

ល.រ	លេខហោង	ឃុំ/សង្កាត់	ឈ្មោះផ្លូវ	ប្រវែង(ម)	ទទឹង (ម)	និយាមកា				ប្រភេទកម្រាល	ប្រភេទ	ប្រភព ថវិកា	អនុវត្ត ដោយ	ឆ្នាំ ជួស ជុល	សំណង់	
						ចំណុចដើមផ្លូវ		ចំណុចចុងផ្លូវ							លូ	ស្ពាន
						x	y	x	y							
94	1193	គោកឃ្មុំ	ភូមិច្រនៀង - NR_57B	573	3	290570	1468258	290508	1467694	ក្រូសក្រហម	4	ថវិកាជាតិ	ឃុំ	2005	0	0
95	1194	គោកឃ្មុំ	ភូមិច្រនៀង	185	3	290524	1467857	290700	1467800	ដីស	4	WFP	គម្រោង/ កម្មវិធី	1998	0	0
96	1195	គោកឃ្មុំ	NR_57B- ចុងភូមិ គោកឃ្មុំ	916	4	289953	1467896	290131	1468774	ក្រូសក្រហម	4	ថវិកាជាតិ	ឃុំ	2004	2	0
97	1196	គោកឃ្មុំ	ភូមិគោកឃ្មុំ	937	3	289994	1468231	289926	1468813	ដីស	4	ថវិកាជាតិ	ឃុំ	2007	1	0
98	1197	គោកឃ្មុំ	សាលារៀនគោក ឃ្មុំ ទៅភូមិ ច្រនៀង	257	3	289960	1467962	290213	1467927	ក្រូសក្រហម	4	ថវិកាជាតិ	ឃុំ	2006	0	0
99	1198	គោកឃ្មុំ	NR_57B ភូមិ កណ្តាលត្បូង ទៅ ប្រឡាយបន្ទាយ ព្រៃ	1,300	4	289035	1467898	289000	1466643	ក្រូសក្រហម	4	ថវិកាជាតិ	ឃុំ	2002	2	0
100	1199	គោកឃ្មុំ	NR_57B ភូមិ កណ្តាលត្បូង - NR_57B ក្តោង ទ្វារវត្តហ្លួង ផែន	398	3.5	289042	1467748	289261	1467944	ក្រូសក្រហម	4	ថវិកាជាតិ	ឃុំ	2011	0	0
101	1231	តាម៉ិន	NR_5 (អង្គតែន 012) ទៅភូមិថ្មី	806	3.5	293106	1468376	293799	1468529	ក្រូសក្រហម	4	ថវិកាជាតិ	ឃុំ	2005	1	0
102	1232	តាម៉ិន	NR_5 (រស្មីកញ្ចក់ ទិញវិធីអូរ) ទៅផ្លូវ រថភ្លើង	890	3	293087	1468198	292217	1468195	ក្រូសក្រហម	4	ថវិកាជាតិ	ឃុំ	2003	1	0
103	1233	តាពូង	NR_5 Depot Tela ទៅផ្លូវរថភ្លើ ង	538	3	292914	1467420	292497	1467365	ក្រូសក្រហម	4	ថវិកាជាតិ	ឃុំ	2003	0	0
104	1234	ជ្រៃ	ផ្លូវពីភូមិជ្រៃថ្មី ទៅ ភូមិអូរពងមាន់	13,000	5	298114	1449768	285732	1448393	ក្រូសក្រហម	3				8	0
105	1235	អន្លង់រុន	ភូមិត្រួស ឃុំអន្លង់ រុន ទៅភូមិត្រួស ឃុំជ្រៃ	985	4	288353	1451762	287386	1451755	ក្រូសក្រហម	3	ថវិកាជាតិ	ឃុំ	2009	2	0
106	1236	អន្លង់រុន	ភូមិត្រួស	236	4	287571	1451776	287550	1452008	ក្រូសក្រហម	4	ថវិកាជាតិ	ឃុំ	2007	0	0
107	1237	ជ្រៃ	ភូមិត្រួស	219	4	287561	1451907	287768	1451974	ក្រូសក្រហម	4	ថវិកាជាតិ	ឃុំ	2007	0	0
108	1238	ជ្រៃ	ភូមិត្រួស ឃុំជ្រៃ ទៅភូមិត្រួស អន្លង់ រុន	1,600	4	287802	1451778	287606	1453294	ក្រូសក្រហម	3	ថវិកាជាតិ	ឃុំ	2009	2	0
109	1239	អន្លង់រុន	ភូមិត្រួស អន្លង់រុន	1,400	4	287580	1452810	286469	1452205	ក្រូសក្រហម	4	ថវិកាជាតិ	ឃុំ	2009	2	0
110	1240	អន្លង់រុន	ភូមិត្រួស អន្លង់រុន	2,800	4	285187	1452152	287054	1453210	ក្រូសក្រហម	4	ថវិកាជាតិ	ឃុំ	2009	3	0
111	1241	អន្លង់រុន	ភូមិត្រួស (អន្លង់ រុន)	3,100	4	286462	1452534	289061	1453992	ក្រូសក្រហម	4	ថវិកាជាតិ	ឃុំ	2007	0	0
112	1242	ជ្រៃ	ភូមិត្រួស (ជ្រៃ)	532	4	287900	1451771	287771	1452107	ក្រូសក្រហម	4	ថវិកាជាតិ	ឃុំ	2007	1	0
113	1243	ជ្រៃ	ភូមិត្រួស ទៅ ភូមិ អន្លង់រុន	2,700	4	287906	1452152	289963	1453115	ក្រូសក្រហម	4	ថវិកាជាតិ	ឃុំ	2003	2	0
114	1244	ជ្រៃ	ភូមិអន្លង់រុន ទៅ ភូមិត្រួស	3,400	4	289964	1453113	289942	1449707	ក្រូសក្រហម	4	ថវិកាជាតិ	ឃុំ	2004	8	0
115	1245	ជ្រៃ	ភូមិត្រួស	1,000	4	291480	1449726	291490	1450748	ក្រូសក្រហម	4	ថវិកាជាតិ	ឃុំ	2004	1	0

ល.រ	លេខបោះឆ្នោត	ឃុំ/សង្កាត់	ឈ្មោះផ្លូវ	ប្រវែង(ម)	ទទឹង (ម)	និយាមកា				ប្រភេទកម្រាល	ប្រភេទ	ប្រភព ថវិកា	អនុវត្ត ដោយ	ឆ្នាំ ជួស ជុល	សំណង់	
						ចំណុចដើមផ្លូវ		ចំណុចចុងផ្លូវ							លូ	ស្ពាន
						x	y	x	y							
116	1246	ជ្រៃ	ភូមិត្រួស ទៅភូមិ ជ្រៃថ្មី	5,800	4	289944	1450340	295031	1449748	ក្រួសក្រហម	4	ថវិកាជាតិ	ឃុំ	2003	2	0
117	1247	ជ្រៃ	ភូមិ ជ្រៃថ្មី	3,400	4	293021	1449741	293059	1453154	ក្រួសក្រហម	4	ថវិកាជាតិ	ឃុំ	2009	4	0
118	1248	ជ្រៃ	ភូមិ ជ្រៃថ្មី ទៅ ភូមិត្រួស	4,700	4	293048	1452298	288777	1452681	ក្រួសក្រហម	4	ថវិកាជាតិ	ឃុំ	2004	3	0
119	1249	ជ្រៃ	ភូមិអន្លង់រុន ទៅ ភូមិតាម៉ៅ	1,700	4	289955	1453111	290319	1454503	ក្រួសក្រហម	4	ថវិកាជាតិ	ឃុំ	2004	3	0
120	1250	អូរតាតី	ភូមិតាម៉ៅ	1,400	4	290879	1454444	290957	1455817	ក្រួសក្រហម	4	ថវិកាជាតិ	ឃុំ	2009	1	0
121	1251	អូរតាតី	ភូមិអូរតាតី	1,200	4	290941	1455068	292124	1455258	ក្រួសក្រហម	4	ថវិកាជាតិ	ឃុំ	2008	0	0
122	1252	អូរតាតី	ភូមិអូរតាតី ទៅ ភូមិពពាលខែ	5,000	4	292018	1454322	291868	1459223	ក្រួសក្រហម	4	ថវិកាជាតិ	ឃុំ	2008	6	0
123	1253	អូរតាតី	ភូមិពពាលខែ ទៅ ភូមិអូរតាតី	2,400	4	293582	1456493	293455	1454167	ក្រួសក្រហម	4	ថវិកាជាតិ	ឃុំ	2008	1	0
124	1254	អូរតាតី	ភូមិអូរតាតី	1,600	4	295648	1453782	295083	1452832	ដីស	4	ថវិកាជាតិ	ឃុំ	2008	1	0
125	1255	អូរតាតី	ភូមិអូរតាតី	1,100	4	295710	1453472	294603	1453429	ដីស	4	ថវិកាជាតិ	ឃុំ	2008	0	0
126	1256	អូរតាតី	ភូមិអូរតាតី	343	4	295736	1453772	295721	1454097	ក្រួសក្រហម	4	ថវិកាជាតិ	ឃុំ	2009	0	0
127	1257	អូរតាតី	ភូមិអូរតាតី	412	4	295853	1454224	296242	1454349	ក្រួសក្រហម	4	ថវិកាជាតិ	ឃុំ	2009	0	0
128	1258	អូរតាតី	ភូមិអូរតាតី	375	4	296053	1454284	296225	1454504	ក្រួសក្រហម	4	ថវិកាជាតិ	ឃុំ	2001	0	0
129	1259	អូរតាតី	ភូមិពពាលខែ ទៅ កកោះ	2,500	4	296159	1454094	298206	1453154	ក្រួសក្រហម	4	ថវិកាជាតិ	ឃុំ	2006	3	0
130	1260	អូរតាតី	ភូមិកកោះ	429	4	297938	1453380	298009	1452977	ក្រួសក្រហម	4	ថវិកាជាតិ	ឃុំ	1999	2	0
131	1261	អូរតាតី	ភូមិកកោះ	257	4	297901	1453412	297856	1453653	ក្រួសក្រហម	4	ថវិកាជាតិ	ឃុំ	2006	0	0
132	1262	អូរតាតី	ភូមិពពាលខែ ទៅ ត្រស់	3,600	4	296669	1454331	297970	1457563	ក្រួសក្រហម	4	ថវិកាជាតិ	ឃុំ	2010	3	0
133	1263	អូរតាតី	ភូមិត្រស់ ទៅ NR_5 ក្តោងទ្វារវត្ត ត្រស់	2,700	4	297968	1457566	295374	1457077	ក្រួសក្រហម	4	ថវិកាជាតិ	ឃុំ	2010	0	2
134	1264	អូរតាតី	NR_5 ពពាលខែ ទៅ ភូមិត្រស់	2,400	4	295443	1456403	296796	1457407	ក្រួសក្រហម	4	ថវិកាជាតិ	ឃុំ	2008	6	0
135	1265	អូរតាតី	ភូមិត្រស់ ទៅ ព្រៃ ទទឹង	3,400	4	297971	1457564	301295	1456799	ក្រួសក្រហម	4	ថវិកាជាតិ	ឃុំ	2008	2	1
136	1266	រូងជ្រៃ	ភូមិព្រះពន្លា (ឃុំ រូងជ្រៃ) ទៅ ភូមិ ល្វា (ឃុំល្វា)	10,500	4	283218	1474516	273314	1477063	ក្រួសក្រហម	2	ថវិកាជាតិ	ឃុំ	2004	11	0
137	1284	គោកឃុំ	ក្នុងភូមិកណ្តាល ជើង ទៅ NR57B (ក្តោងទ្វារវត្តគោក ឃុំ)	814	3	289042	1467617	289476	1467990	ក្រួសក្រហម	4	ថវិកាជាតិ	ឃុំ	2006	1	1
138	1285	គោកឃុំ	គោកឃុំ ទៅ NR57B	340	3	289482	1467944	289716	1467976	ក្រួសក្រហម	4	ថវិកាជាតិ	ឃុំ	2006	0	0
139	1286	គោកឃុំ	កណ្តាលត្បូង ទៅ ប្រឡាយល្វែង	1,200	3	289419	1467623	289405	1466387	ដីស	4	ថវិកាជាតិ	ឃុំ	2003	0	0
140	1287	គោកឃុំ	កណ្តាលត្បូង ទៅ គោកឃុំ	597	3	289028	1467318	289610	1467186	ដីស	4	ថវិកាជាតិ	ឃុំ	2001	0	0
141	1288	គោកឃុំ	កណ្តាលត្បូង ទៅ តាមាយ	1,900	3	289035	1467467	290667	1466953	ក្រួសក្រហម	4	ថវិកាជាតិ	ឃុំ	2001	0	0

ល.រ	លេខយោង	ឃុំ/សង្កាត់	ឈ្មោះផ្លូវ	ប្រវែង(ម)	ទទឹង (ម)	និយាមកា				ប្រភេទកម្រាល	ប្រភេទ	ប្រភព ថវិកា	អនុវត្ត ដោយ	ឆ្នាំ ជួស ជុល	សំណង់	
						ចំណុចដើមផ្លូវ		ចំណុចចុងផ្លូវ							លូ	ស្ពាន
						x	y	x	y							
142	1289	គោកឃុំ	កណ្តាលត្បូង	517	3	289030	1467468	288515	1467469	ដីស	4	ថវិកាជាតិ	ឃុំ	1999	1	0
143	1290	គោកឃុំ	កណ្តាលត្បូង ទៅ ប្រឡាយល្វើង	1,200	3	289037	1467622	288494	1466968	ក្រូសក្រហម	4	ថវិកាជាតិ	ឃុំ	2004	0	0
144	1291	គោកឃុំ	កណ្តាលត្បូង ទៅ ប្រឡាយល្វើង	663	3	288518	1467571	288186	1467162	ក្រូសក្រហម	4	ថវិកាជាតិ	ឃុំ	2000	0	0
145	1292	គោកឃុំ	កណ្តាលត្បូង	313	3	288611	1467638	288760	1467633	ក្រូសក្រហម	4	ថវិកាជាតិ	ឃុំ	2004	0	0
146	1293	គោកឃុំ	NR 57B- ផ្លូវកូន ខាងកើត	211	3	288810	1467917	288800	1468124	ក្រូសក្រហម	4	ថវិកាជាតិ	ឃុំ	2006	1	0
147	1294	គោកឃុំ	ផ្លូវកូនខាងកើត	758	3	288885	1468130	288213	1468124	ក្រូសក្រហម	4	ថវិកាជាតិ	ឃុំ	2006	1	0
148	1295	គោកឃុំ	NR 57B ទៅ ចុងភូមិផ្លូវកូនខាង កើត	1,000	3	288208	1467933	288237	1468774	ក្រូសក្រហម	4	ថវិកាជាតិ	ឃុំ	2004	0	0
149	1296	គោកឃុំ	ភូមិផ្លូវកូនខាង កើត	664	3	288214	1468023	288875	1468035	ក្រូសក្រហម	4	ថវិកាជាតិ	ឃុំ	2008	0	0
150	1297	គោកឃុំ	ភូមិផ្លូវកូនខាង កើត ទៅ NR 57B	302	3	288397	1468223	288406	1467924	ដីស	4	ថវិកាជាតិ	ឃុំ	1999	1	0
151	1298	គោកឃុំ	NR 57B ទៅ ចុង ភូមិផ្លូវកូនខាង កើត	2,500	3	287719	1467950	287779	1470400	ដីស	4	ថវិកាជាតិ	ឃុំ	2001	0	0
152	1299	បន្ទាយ ត្រែង	NR 57B (ឃុំបន្ទុ សាយត្រែង) ទៅ ភូមិផ្លូវកូនខាង កើត	661	3	287642	1467935	287964	1467605	ដីស	3	ថវិកាជាតិ	ឃុំ	1999	1	0
153	1300	គោកឃុំ	NR 57B ភូមិផ្លូវ កូនខាងកើត ទៅ ប្រឡាយឡើង	957	3	287960	1467931	287950	1467313	ដីស	4	ថវិកាជាតិ	ឃុំ	2002	1	1
154	1301	គោកឃុំ	ភូមិផ្លូវកូនខាង កើត	397	4	287724	1467715	288119	1467721	ដីស	4	ថវិកាជាតិ	ឃុំ	2002	1	0
155	1302	គោកឃុំ	ភូមិផ្លូវកូនខាង កើត	354	4	288069	1467816	287722	1467817	ដីស	4	ថវិកាជាតិ	ឃុំ	2002	1	0
156	1303	តាពូង	ផ្លូវពី NR57B បន្ទុ សាយត្រែង ទៅ NR5 ប៉ោយយ៉ង់	7,200	5	293742	1464766	287379	1467632	ក្រូសក្រហម	3				3	0
157	1304	តាពូង	NR 5 ប៉ោយយ៉ង់ ទៅ បឹងរលួស	1,800	6	293743	1464791	295427	1465310	ដីស	4	ថវិកាជាតិ	គម្រោង/ កម្មវិធី	2012	3	0
158	1305	តាពូង	ប៉ោយសំរោង (រោងម៉ាស៊ីនទឹក កក ទៅ ផ្លូវថ្នល់ភ្នំ ង)	1,000	4	294098	1464908	293110	1464742	ក្រូសក្រហម	4	ថវិកាជាតិ	គម្រោង/ កម្មវិធី	2012	1	0
159	1306	បន្ទាយ ត្រែង	សាលាបឋមសិក្សា បន្ទាយត្រែង ទៅ ស្រែ	887	5	287451	1467906	287471	1468777	ដីស	4	ថវិកាជាតិ	ឃុំ	2011	0	0
160	1307	បន្ទាយ ត្រែង	ភូមិ ធ្មា	622	3	286847	1468493	286477	1468453	ក្រូសក្រហម	4	សប្បុរស ជន	សប្បុរស ជន	2006	0	1

ល.រ	លេខហោង	ឃុំ/សង្កាត់	ឈ្មោះផ្លូវ	ប្រវែង(ម)	ទទឹង (ម)	និយាមកា				ប្រភេទកម្រាល	ប្រភេទ	ប្រភព ថវិកា	អនុវត្ត ដោយ	ឆ្នាំ ជួស ជុល	សំណង់	
						ចំណុចដើមផ្លូវ		ចំណុចចុងផ្លូវ							លូ	ស្ពាន
						x	y	x	y							
161	1308	បន្ទាយ ត្រែង	ភូមិ ធ្នា	272	3	286679	1468758	286638	1468524	ក្រួសក្រហម	4	ថវិកាជាតិ	ឃុំ	2006	1	0
162	1309	បន្ទាយ ត្រែង	ភូមិ ធ្នា ទៅ ប្រឡាយចុងភូមិ	907	4	286457	1469010	286559	1469895	ក្រួសក្រហម	4	ថវិកាជាតិ	ឃុំ	2008	2	0
163	1310	បន្ទាយ ត្រែង	ភូមិ ធ្នា ទៅ សំណង់ទ្វារទឹក	217	3	286512	1469465	286295	1469463	ក្រួសក្រហម	4	ថវិកាជាតិ	ឃុំ	2008	0	0
164	1311	បន្ទាយ ត្រែង	ស្ពានថ្មផ្លូវធំ ទៅ សំណង់ទ្វារទឹក ជ្រោយស្តៅ	2,700	4	286267	1469336	287130	1471816	ដីស	3	ថវិកាជាតិ	ឃុំ	2002	3	0
165	1312	ជ្រោយស្តៅ	សំណង់ទ្វារទឹក ជ្រោយស្តៅ ទៅ ស្ពានថ្មផ្លូវធំ	2,700	4	287114	1471819	286248	1469333	ដីស	3	ថវិកាជាតិ	ឃុំ	2002	2	0
166	1313	បន្ទាយ ត្រែង	ភូមិ ធ្នា	136	3	286483	1469227	286346	1469232	ក្រួសក្រហម	4	ថវិកាជាតិ	ឃុំ	2010	0	0
167	1314	បន្ទាយ ត្រែង	ពីវត្តភូមិស្ពាន ទៅ វាលស្រែ	723	3	285644	1469366	285687	1470034	ដីស	4	ថវិកាជាតិ	ឃុំ	2004	1	0
168	1315	បន្ទាយ ត្រែង	ពីសាលបឋម ភូមិ ស្ពាន ទៅ NR57B បឋមភូមិថ្មី	3,000	4	285414	1469401	285846	1467272	ក្រួសក្រហម	4	ថវិកាជាតិ	ឃុំ	2009	0	1
169	1316	បន្ទាយ ត្រែង	ភូមិស្ពាន	415	3	285357	1469132	284950	1469191	ក្រួសក្រហម	4	ថវិកាជាតិ	ឃុំ	2001	1	0
170	1317	បន្ទាយ ត្រែង	ភូមិស្ពាន	99	3	285238	1469160	285244	1469256	ក្រួសក្រហម	4	សប្បុរស ជន	សប្បុរស ជន	2012	0	0
171	1318	បន្ទាយ ត្រែង	ភូមិស្ពាន	199	3	285378	1469229	285185	1469256	ក្រួសក្រហម	4	សប្បុរស ជន	សប្បុរស ជន	2011	0	0
172	1319	បន្ទាយ ត្រែង	ភូមិស្ពាន (ផ្លូវធំ) ទៅ វាលស្រែ	714	4	284978	1469461	285081	1470130	ក្រួសក្រហម	4	ថវិកាជាតិ	ឃុំ	2008	1	0
173	1320	បន្ទាយ ត្រែង	ភូមិស្ពាន	960	4	284879	1469484	284181	1469243	ក្រួសក្រហម	4	ថវិកាជាតិ	ឃុំ	2008	0	1
174	1321	បន្ទាយ ត្រែង	ភូមិទួលតាសុខ	896	3	284581	1469996	284704	1470797	ដីស	4	ថវិកាជាតិ	ឃុំ	2001	0	0
175	1322	បន្ទាយ ត្រែង	ភូមិទួលតាសុខ	1,600	4	283968	1470120	284004	1471653	ដីស	4	ថវិកាជាតិ	ឃុំ	2010	1	0
176	1323	បន្ទាយ ត្រែង	ភូមិទួលតាសុខ	505	3	283773	1470155	283678	1469668	ដីស	4	ថវិកាជាតិ	ឃុំ	2003	0	0
177	1324	បន្ទាយ ត្រែង	ភូមិថ្មី ទៅ ភូមិ ទួលតាសុខ	2,400	3	285487	1467794	284494	1469223	ដីស	4	ថវិកាជាតិ	ឃុំ	2003	3	0
178	1325	បន្ទាយ ត្រែង	ភូមិព្រៃលាវ ទៅ NR57B ភូមិកោង កាង	596	3	285411	1467795	285393	1467219	ក្រួសក្រហម	4	ថវិកាជាតិ	ឃុំ	2006	4	0
179	1326	បន្ទាយ ត្រែង	ភូមិព្រៃលាវ ទៅ ភូមិថ្មី	285	3	285421	1467603	285700	1467561	ក្រួសក្រហម	4	ថវិកាជាតិ	ឃុំ	2006	0	0
180	1327	បន្ទាយ ត្រែង	ក្រោយវត្ត ទៅ មុខវត្ត (ភូមិថ្មី)	376	3	285709	1467668	285851	1467442	ក្រួសក្រហម	4	ថវិកាជាតិ	ឃុំ	2006	0	0
181	1328	បន្ទាយ ត្រែង	ភូមិថ្មី (ខាងកើត វត្ត)	505	3	285985	1467466	286486	1467451	ក្រួសក្រហម	4	ថវិកាជាតិ	ឃុំ	2006	2	0

ល.រ	លេខរយោង	ឃុំ/សង្កាត់	ឈ្មោះផ្លូវ	ប្រវែង(ម)	ទទឹង (ម)	និយាមកា				ប្រភេទកម្រាល	ប្រភេទ	ប្រភព ថវិកា	អនុវត្ត ដោយ	ឆ្នាំ ជួស ជុល	សំណង់	
						ចំណុចដើមផ្លូវ		ចំណុចចុងផ្លូវ							លូ	ស្ពាន
						x	y	x	y							
182	1329	បន្ទាយ ត្រែង	NR57B ភូមិថ្មី ទៅ ក្រោយវត្ត	714	3	286470	1467339	286015	1467624	ក្រួសក្រហម	4	ថវិកាជាតិ	ឃុំ	2004	1	0
183	1330	បន្ទាយ ត្រែង	NR57B ភូមិថ្មី ទៅ វាលស្រែ	6,400	6	285997	1467274	284748	1461578	ក្រួសក្រហម	4	ថវិកាជាតិ	ឃុំ	1997	8	0
184	1331	បន្ទាយ ត្រែង	ភូមិថ្មី	1,700	4	285519	1463267	286931	1463024	ក្រួសក្រហម	4	ថវិកាជាតិ	គម្រោង/ កម្មវិធី	2011	0	0
185	1332	បន្ទាយ ត្រែង	ភូមិថ្មី (បន្ទាយ ត្រែង) ទៅ ស្ពាន ខ្នាចរមាស (NR57B)	8,500	4	285753	1465611	277947	1467090	ក្រួសក្រហម	2	ធនធានទឹក	ធនធានទឹក	2010	16	0
186	1334	រូងជ្រៃ	ភូមិប្រកាប	723	3	279206	1467142	279398	1466581	ក្រួសក្រហម	4	ថវិកាជាតិ	ឃុំ	2011	0	0
187	1335	រូងជ្រៃ	NR57B ទៅ ក្រោយភូមិប្រកាប	2,200	3	279489	1467092	280762	1466456	ក្រួសក្រហម	4	ថវិកាជាតិ	ឃុំ	2010	4	0
188	1336	រូងជ្រៃ	NR57B ទៅ ក្រោយភូមិប្រកាប	1,700	3	280783	1466907	280696	1465221	ក្រួសក្រហម	4	ថវិកាជាតិ	ឃុំ	2008	2	0
189	1337	រូងជ្រៃ	សំណង់ស្នាក់ទឹក ភូមិប្រកាប ទៅ NR57B (សាលា ឆនាន)	1,300	3	280449	1465666	280235	1466885	ដីស	4	ថវិកាជាតិ	ឃុំ	2005	3	0
190	1338	រូងជ្រៃ	ក្នុងភូមិប្រកាប ទៅ សាលាបឋម ប្រកាប	223	3	280232	1466819	280444	1466796	ដីស	4	ថវិកាជាតិ	ឃុំ	2005	0	0
191	1339	រូងជ្រៃ	ក្នុងភូមិប្រកាប ទៅ អនុវិទ្យាល័យ ប្រកាប	544	3	280228	1466695	280772	1466680	ក្រួសក្រហម	4	ថវិកាជាតិ	ឃុំ	2002	1	0
192	1340	រូងជ្រៃ	ក្នុងភូមិប្រកាប ទៅ ខ្នាចរមាស	1,100	4	279406	1466880	278517	1466792	ក្រួសក្រហម	2	ថវិកាជាតិ	ឃុំ	2004	0	0
193	1341	រូងជ្រៃ	ក្រោយអនុវិទ្យាល័យ ភូមិប្រកាប	513	4	280776	1466667	281286	1466640	ក្រួសក្រហម	4	ថវិកាជាតិ	ឃុំ	2010	1	0
194	1342	រូងជ្រៃ	NR57B ភូមិ ប្រកាប ទៅ សំណង់ស្នាក់ទឹក ព្រៃបូស្សី	3,300	4	281301	1466932	281398	1463744	ក្រួសក្រហម	4	ថវិកាជាតិ	ឃុំ	2007	4	0
195	1343	រូងជ្រៃ	សំណង់ស្នាក់ទឹក ព្រៃបូស្សី ទៅ សំណង់ស្នាក់ទឹក ខ្នាចរមាស	3,500	4	281138	1463968	278562	1466250	ក្រួសក្រហម	2	ធនធានទឹក	ធនធានទឹក	2010	1	0
196	1344	រូងជ្រៃ	ក្រោយកសិដ្ឋាន ចិញ្ចឹមជ្រូក (ភូមិ តោកខ្ពស់) ទៅ ភូមិថ្មី	4,500	4	281261	1466124	285784	1465862	ក្រួសក្រហម	4	ធនធានទឹក	ធនធានទឹក	2010	9	0
197	1345	បន្ទាយ ត្រែង	NR57B ភូមិកោង កាង ទៅ វាល ស្រែ	3,200	4	283884	1467084	283716	1463931	ក្រួសក្រហម	4	ថវិកាជាតិ	មន្ទីរ អភិវឌ្ឍន៍ ជនបទ	2009	3	0

ល.រ	លេខហោង	ឃុំ/សង្កាត់	ឈ្មោះផ្លូវ	ប្រវែង(ម)	ទទឹង (ម)	និយាមកា				ប្រភេទកម្រាល	ប្រភេទ	ប្រភព ថវិកា	អនុវត្ត ដោយ	ឆ្នាំ ជួស ជុល	សំណង់	
						ចំណុចដើមផ្លូវ		ចំណុចចុងផ្លូវ							លូ	ស្ពាន
						x	y	x	y							
198	1346	បន្ទាយ ត្រែង	ភូមិថ្មី ទៅ ភូមិ ប្រតាប	4,400	4	285575	1464376	281171	1464620	ក្រួសក្រហម	3	ថវិកាជាតិ	មន្ទីរ អភិវឌ្ឍន៍ ជនបទ	2009	9	0
199	1347	រូងជ្រៃ	NR57B ភូមិ ប្រតាប ទៅ ស្រែ	3,100	4	282853	1467024	282673	1464008	ក្រួសក្រហម	4	ថវិកាជាតិ	មន្ទីរ អភិវឌ្ឍន៍ ជនបទ	2009	6	0
200	1348	រូងជ្រៃ	ភូមិ គោកខ្ពស់	263	4	281295	1466855	281556	1466864	ក្រួសក្រហម	4	ថវិកាជាតិ	ឃុំ	2009	0	0
201	1349	រូងជ្រៃ	វត្តសារាយអណ្តែត ទៅ ភូមិ គោក ខ្ពស់	1,000	3	282341	1466903	283369	1466969	ក្រួសក្រហម	4	ថវិកាជាតិ	ឃុំ	2011	0	0
202	1350	រូងជ្រៃ	NR57B ភូមិ គោក ខ្ពស់ ទៅ ស្រែ	520	3	283373	1467056	283345	1466541	ក្រួសក្រហម	4	ថវិកាជាតិ	ឃុំ	2009	0	0
203	1351	បន្ទាយ ត្រែង	NR57B ភូមិពាក យ ទៅ ចុងភូមិ	899	4	286813	1467363	286759	1466486	ក្រួសក្រហម	4	ថវិកាជាតិ	ឃុំ	2011	2	0
204	1352	បន្ទាយ ត្រែង	ភូមិពាកយ ទៅ កោងកាង	2,100	4	286943	1466774	284980	1466954	ក្រួសក្រហម	4	ថវិកាជាតិ	ឃុំ	2002	1	0
205	1353	បន្ទាយ ត្រែង	ក្រោយភូមិថ្មី ទៅ NR57B	282	3	285382	1466932	285359	1467205	ក្រួសក្រហម	4	ថវិកាជាតិ	ឃុំ	2002	2	0
206	1354	បន្ទាយ ត្រែង	NR57B មុខ ម៉ាស៊ីនស្រូវ យើន ឈិញ ចូលក្នុង ភូមិ	317	3	285557	1467228	285592	1466920	ក្រួសក្រហម	4	ថវិកាជាតិ	ឃុំ	2009	0	0
207	1355	បន្ទាយ ត្រែង	ក្រោយភូមិ ទៅ NR57B	346	3	285731	1466913	285760	1467252	ក្រួសក្រហម	4	ថវិកាជាតិ	ឃុំ	2009	0	0
208	1356	បន្ទាយ ត្រែង	ពីសាលារៀនភូមិថ្មី ទៅ ភូមិកោងកាង	662	3	285759	1467124	285099	1467077	ក្រួសក្រហម	4	ថវិកាជាតិ	ឃុំ	2005	0	0
209	1357	បន្ទាយ ត្រែង	NR57B ភូមិពាក យ ទៅ ចុងភូមិ	580	4	286471	1467327	286549	1466777	ក្រួសក្រហម	4	ថវិកាជាតិ	ឃុំ	2011	3	0
210	1358	បន្ទាយ ត្រែង	ភូមិពាកយ ទៅ ភូមិថ្មី	669	4	286792	1467226	286631	1467209	ក្រួសក្រហម	4	ថវិកាជាតិ	ឃុំ	2006	0	0
211	1359	បន្ទាយ ត្រែង	ភូមិពាកយ	326	4	286472	1467224	286790	1467215	ក្រួសក្រហម	4	ថវិកាជាតិ	ឃុំ	2011	0	0
212	1360	បន្ទាយ ត្រែង	NR57B ភូមិពាក យ ទៅ ស្រែ	1,000	4	283888	1467098	283929	1468095	ដីស	4	ថវិកាជាតិ	ឃុំ	2004	0	0
213	1383	រូងជ្រៃ	ប្រតាប	1,200	3	279408	1467125	279936	1467281	ក្រួសក្រហម	4	ថវិកាជាតិ	ឃុំ	2011	0	0
214	1384	តាពូង	NR5 (ពេទ្យថ្ម គោល) ទៅ ភូមិ ប៉ោយយង់	1,000	3	293241	1466013	294266	1466146	ក្រួសក្រហម	4	ថវិកាជាតិ	ឃុំ	2004	1	0
215	1385	តាពូង	ភូមិប៉ោយយង់	278	3	293626	1466104	293583	1466375	ក្រួសក្រហម	4	ថវិកាជាតិ	ឃុំ	2004	0	0
216	1386	តាពូង	ភូមិប៉ោយយង់	311	3	293750	1466362	293438	1466383	ក្រួសក្រហម	4	WFP	គម្រោង/ កម្មវិធី	2000	0	0
217	1387	តាពូង	ភូមិប៉ោយយង់	1,300	3	293536	1465895	293317	1467096	ក្រួសក្រហម	4	ថវិកាជាតិ	ឃុំ	2009	0	0
218	1388	តាពូង	ភូមិប៉ោយយង់ - NR5	681	3	293753	1466592	293076	1466598	ក្រួសក្រហម	4	ថវិកាជាតិ	ឃុំ	2004	0	0
219	1389	តាពូង	ភូមិកសិកម្ម ទៅ ភូមិប៉ោយយង់	1,300	3	293434	1465538	292914	1466084	ក្រួសក្រហម	4	ថវិកាជាតិ	ឃុំ	2008	0	0

ល.រ	លេខហោង	ឃុំ/សង្កាត់	ឈ្មោះផ្លូវ	ប្រវែង(ម)	ទទឹង (ម)	និយាមកា				ប្រភេទកម្រាល	ប្រភេទទឹក	ប្រភព ថវិកា	អនុវត្ត ដោយ	ឆ្នាំ ជួស ជុល	សំណង់	
						ចំណុចដើមផ្លូវ		ចំណុចចុងផ្លូវ							លូ	ស្ពាន
						x	y	x	y							
220	1390	តាពួង	NR5 - ភូមិ ប៉ោយយង់	1,700	3	294035	1464062	292407	1463830	ក្រួសក្រហម	4	ថវិកាជាតិ	ឃុំ	2004	3	0
221	1397	តាពួង	NR5 - ភូមិ ប៉ោយយង់	802	3	294161	1462118	294911	1462382	ដីស	4	ថវិកាជាតិ	ឃុំ	2004	0	0
222	1398	តាពួង	NR5 - ភូមិ ប៉ោយសំរោង	3,000	3	294122	1463913	297017	1464636	ដីស	4	ថវិកាជាតិ	ឃុំ	2004	1	0
223	1399	តាពួង	វត្តប៉ោយសំរោង	522	3	294623	1464045	294589	1463531	ដីស	4	ថវិកាជាតិ	ឃុំ	2005	0	0
224	1400	តាពួង	ប៉ោយសំរោង	259	3	294614	1463947	294404	1463996	ដីស	4	ថវិកាជាតិ	ឃុំ	2005	0	0
225	1401	តាពួង	NR5-ប៉ោយ សំរោង	1,200	3	294297	1463582	295461	1463673	ក្រួសក្រហម	4	ថវិកាជាតិ	ឃុំ	2007	1	0
226	1402	តាពួង	ផ្លូវចូលវត្តប៉ោយ សំរោង	223	3	294377	1463428	294588	1463484	ក្រួសក្រហម	4	ថវិកាជាតិ	ឃុំ	2005	0	0
227	1403	តាពួង	NR5-ប៉ោយ សំរោង	2,100	4	294531	1463130	296571	1463385	ដីស	4	ថវិកាជាតិ	ឃុំ	2000	3	0
228	1404	អូរតាតី	NR5-វាលទ្រា	1,800	4	295045	1462031	296828	1462167	ដីស	4	ថវិកាជាតិ	ឃុំ	2003	1	0
229	1405	អូរតាតី	NR5-វាលទ្រា	1,000	4	295046	1461940	294033	1461762	ក្រួសក្រហម	4	ថវិកាជាតិ	ឃុំ	2007	2	0
230	1406	អូរតាតី	ភូមិវាលទ្រា	1,900	4	295205	1459400	293335	1459305	ក្រួសក្រហម	4	ថវិកាជាតិ	ឃុំ	2007	1	0
231	1407	អូរតាតី	NR5-ចូលវត្តវាល ទ្រា	3,700	4	295217	1459410	298897	1459592	ក្រួសក្រហម	4				4	0
232	1408	អូរតាតី	ភូមិវាលទ្រា	1,000	4	298396	1459567	298408	1458526	ដីស	4	ថវិកាជាតិ	ឃុំ	2003	0	0
233	1409	អូរតាតី	ចុងភូមិត្រស់ ទៅ វត្តត្រស់	4,300	4	300046	1460356	297533	1457585	ក្រួសក្រហម	4	ថវិកាជាតិ	ឃុំ	2003	6	1
234	1410	អូរតាតី	ភូមិត្រស់ ទៅ ភូមិវាលទ្រា	1,700	4	297414	1457901	297342	1459518	ក្រួសក្រហម	4	ថវិកាជាតិ	ឃុំ	2003	1	0
235	1411	អូរតាតី	NR5-ភូមិវាលទ្រា	1,000	4	295275	1458317	294273	1458261	ដីស	4	ថវិកាជាតិ	ឃុំ	2007	1	0
236	1412	អូរតាតី	NR5-ភូមិ ពពាលខែ	671	3	295496	1455852	296156	1455755	ក្រួសក្រហម	4	ថវិកាជាតិ	ឃុំ	2004	1	0
237	1413	អូរតាតី	ភូមិពពាលខែ	1,100	3	296084	1456406	295839	1455329	ក្រួសក្រហម	4	ថវិកាជាតិ	ឃុំ	2004	3	0
238	1414	អូរតាតី	ភូមិពពាលខែ ទៅ NR5	546	3	296065	1455284	295531	1455387	ក្រួសក្រហម	4	ថវិកាជាតិ	ឃុំ	2005	1	0
239	1415	ព្រៃ	NR5-ភូមិកពោ	900	3	297948	1452112	297179	1452480	ក្រួសក្រហម	4	ថវិកាជាតិ	ឃុំ	2009	0	0
240	1416	ព្រៃ	ភូមិកពោ ទៅ ភូមិស្វាយជ្រំ	915	3	297833	1452103	297789	1451292	ក្រួសក្រហម	4	ថវិកាជាតិ	ឃុំ	2010	0	0
241	1417	ព្រៃ	NR5-ភូមិស្វាយជ្រំ	2,200	3	298008	1451380	295798	1451301	ក្រួសក្រហម	4	ថវិកាជាតិ	ឃុំ	2010	0	0
242	1440	អន្លង់រុន	ភូមិស្លឹក ទៅ ទួលភោគក្តី	9,600	4	285921	1456447	277205	1455166	ក្រួសក្រហម	4	ថវិកាជាតិ	ឃុំ	2005	9	0
243	1441	អន្លង់រុន	ភូមិម្កាក់ផ្លែម	1,100	4	279956	1455704	279978	1454703	ដីស	4	ថវិកាជាតិ	ឃុំ	2010	2	0
244	1442	អន្លង់រុន	ភូមិស្លឹក	1,500	4	279993	1454958	278731	1454637	ដីស	4	ថវិកាជាតិ	ឃុំ	2004	0	0
245	1443	អន្លង់រុន	ភូមិស្លឹក	2,900	4	279428	1454746	277949	1453189	ដីស	4	ថវិកាជាតិ	ឃុំ	2004	2	0
246	1444	អន្លង់រុន	ភូមិស្លឹក	2,300	4	278649	1453258	279176	1455124	ដីស	4	ថវិកាជាតិ	ឃុំ	2009	1	0
247	1445	អន្លង់រុន	ភូមិស្លឹក	1,600	4	279952	1455708	279800	1457093	ដីស	4	ថវិកាជាតិ	ឃុំ	2009	0	0
248	1446	អន្លង់រុន	ភូមិស្លឹក	791	4	281164	1456288	281057	1456998	ដីស	4	ថវិកាជាតិ	ឃុំ	2009	0	0
249	1447	អន្លង់រុន	ភូមិស្លឹក	1,300	4	282044	1456250	281437	1455403	ដីស	4	ថវិកាជាតិ	ឃុំ	2009	0	0
250	1448	អន្លង់រុន	ភូមិស្លឹក	1,300	4	283008	1456173	282902	1454869	ដីស	4	ថវិកាជាតិ	ឃុំ	2009	0	0
251	1449	អន្លង់រុន	ភូមិស្លឹក	2,400	4	283949	1456491	283937	1454154	ដីស	4	ថវិកាជាតិ	ឃុំ	2007	0	0
252	1450	អន្លង់រុន	ភូមិស្លឹក	612	4	284861	1456480	284899	1455877	ដីស	4	ថវិកាជាតិ	ឃុំ	2000	1	0

ល.រ	លេខហោង	ឃុំ/សង្កាត់	ឈ្មោះផ្លូវ	ប្រវែង(ម)	ទទឹង (ម)	និយាមកា				ប្រភេទកម្រាល	ប្រភេទទឹក	ប្រភព ទឹក	អនុវត្ត ដោយ	ឆ្នាំ ជួស ជុល	សំណង់	
						ចំណុចដើមផ្លូវ		ចំណុចចុងផ្លូវ							លូ	ស្ពាន
						x	y	x	y							
253	1451	អន្លង់រុន	ភូមិស្លឹក ទៅ ស្ពាន	2,500	4	285790	1456458	286993	1458184	ក្រួសក្រហម	4	ថវិកាជាតិ	ឃុំ	2004	7	0
254	1452	អន្លង់រុន	ភូមិស្ពានស្នាក់	338	3	287003	1457592	286859	1457773	ដីស	4	ថវិកាជាតិ	ឃុំ	2000	1	0
255	1453	អន្លង់រុន	ភូមិស្ពានស្នាក់	166	3	286867	1457571	286879	1457411	ដីស	4	ថវិកាជាតិ	ឃុំ	2000	0	0
256	1454	អន្លង់រុន	ភូមិស្ពានស្នាក់ ទៅ ភូមិថ្មី (ឃុំបន្ទ សាយត្រែង)	6,600	4	287012	1457431	284753	1461586	ក្រួសក្រហម	3	ថវិកាជាតិ	ឃុំ	2004	9	0
257	1455	អន្លង់រុន	ភូមិស្ពានស្នាក់	3,600	4	284726	1458583	281959	1459004	ក្រួសក្រហម	4	ថវិកាជាតិ	ឃុំ	2010	4	0
258	1456	អន្លង់រុន	ភូមិស្ពាន	793	4	286904	1456455	286952	1455669	ក្រួសក្រហម	4	ថវិកាជាតិ	ឃុំ	2010	2	0
259	1457	អន្លង់រុន	ភូមិចារ	6,100	4	287052	1456495	288937	1456610	ក្រួសក្រហម	4	ថវិកាជាតិ	ឃុំ	2000	14	0
260	1458	ជ្រៃ	ភូមិស្វាយជ្រៃ	560	4	297850	1451315	298030	1450892	ក្រួសក្រហម	4	ថវិកាជាតិ	ឃុំ	2009	0	0
261	1459	ជ្រៃ	ភូមិស្វាយជ្រៃ ទៅ ភូមិក្បាលខ្មោច	1,600	4	297907	1450918	298127	1450015	ក្រួសក្រហម	4	ថវិកាជាតិ	ឃុំ	2009	1	0
262	1460	រូងជ្រៃ	NR57B-ភូមិ ប្រតាប (ជាប់ សាលាសន្សំ បុណ្យ)	581	4	280120	1466921	280169	1467484	ដីស	4	ថវិកាជាតិ	ឃុំ	2009	0	0
263	1461	រូងជ្រៃ	NR57B-ភូមិ ប្រតាប ទៅ ភូមិ ស្វាយស	938	4	279672	1467048	279801	1467964	ក្រួសក្រហម	3	ថវិកាជាតិ	ឃុំ	2009	0	1
264	1462	រូងជ្រៃ	ភូមិប្រតាប	189	4	279944	1467422	280029	1467542	ក្រួសក្រហម	4	ថវិកាជាតិ	ឃុំ	2009	0	0
265	1463	រូងជ្រៃ	ភូមិប្រតាប	416	3	279528	1467473	279450	1467112	ក្រួសក្រហម	4	សប្បុរស ជន	សប្បុរស ជន	1999	0	1
266	1468	ខ្នាចរមាស	ខាងលិចសាលា ព្រៃសង្ការ	398	3	278765	1467897	278748	1467492	ដីស	4	សប្បុរស ជន	សប្បុរស ជន	1999	0	0
267	1469	ខ្នាចរមាស	ព្រៃសង្ការ	454	3	278570	1467932	278229	1467751	ដីស	4	ថវិកាជាតិ	ឃុំ	2005	0	0
268	1472	រូងជ្រៃ	NR57B-ភូមិគោក ខ្ពស់ (មុខវត្ត សារាយអណ្តែត)	1,200	3	282333	1467010	282381	1468153	ដីស	4	សប្បុរស ជន	សប្បុរស ជន	2000	2	0
269	1473	រូងជ្រៃ	ភូមិបណ្តែងក្រោម- NR57B	1,800	3	281595	1468128	280782	1466921	ក្រួសក្រហម	4	ថវិកាជាតិ	ឃុំ	2011	2	0
270	1474	រូងជ្រៃ	ភូមិប្រតាប ទៅ NR57B	459	3	280803	1467207	280965	1466929	ដីស	4	សប្បុរស ជន	សប្បុរស ជន	2000	0	0
271	1475	រូងជ្រៃ	NR57B- បណ្តែង ក្រោម	1,100	3	281300	1466949	281363	1468007	ក្រួសក្រហម	4	ថវិកាជាតិ	ឃុំ	2011	0	0
272	1476	រូងជ្រៃ	NR57B- ប្រតាប	648	3	281290	1466949	280790	1467073	ក្រួសក្រហម	4	ថវិកាជាតិ	ឃុំ	2005	0	0
273	1477	រូងជ្រៃ	បណ្តែងក្រោម	300	3	281093	1467784	281261	1467955	ដីស	4	ថវិកាជាតិ	ឃុំ	2000	0	0
274	1478	រូងជ្រៃ	ភូមិបណ្តែងក្រោម	887	4	281538	1468101	281789	1467256	ក្រួសក្រហម	4	ថវិកាជាតិ	ឃុំ	2002	0	0
275	1479	រូងជ្រៃ	ភូមិម្កាក់ផ្អែម (ផ្សាររូងជ្រៃ)	1,900	4	281525	1468373	283440	1468576	ក្រួសក្រហម	4	ថវិកាជាតិ	ឃុំ	2006	2	0
276	1480	រូងជ្រៃ	ភូមិម្កាក់ផ្អែម	881	3	282215	1468568	282292	1469435	ដីស	4	ថវិកាជាតិ	ឃុំ	2003	2	0
277	1481	រូងជ្រៃ	ភូមិរូងជ្រៃ	1,200	3	282286	1469335	283468	1469206	ដីស	4	ថវិកាជាតិ	ឃុំ	2002	1	0
278	1482	រូងជ្រៃ	ភូមិរូងជ្រៃ	259	4	282276	1469208	282023	1469244	ក្រួសក្រហម	4	ថវិកាជាតិ	ឃុំ	2005	0	1
279	1483	រូងជ្រៃ	ភូមិរូងជ្រៃ	271	3	282281	1469088	282110	1468975	ក្រួសក្រហម	4	ថវិកាជាតិ	ឃុំ	2003	0	0
280	1484	រូងជ្រៃ	ភូមិម្កាក់ផ្អែម	470	3	282142	1468166	282043	1468585	ដីស	4	ថវិកាជាតិ	ឃុំ	2000	2	0
281	1485	រូងជ្រៃ	ភូមិម្កាក់ផ្អែម	435	3	281831	1468456	282120	1468661	ដីស	4	ថវិកាជាតិ	ឃុំ	2005	0	0

ល.រ	លេខយោង	ឃុំ/សង្កាត់	ឈ្មោះផ្លូវ	ប្រវែង(ម)	ទទឹង (ម)	និយាមកា				ប្រភេទកម្រាល	ប្រភេទ	ប្រភព ថវិកា	អនុវត្ត ដោយ	ឆ្នាំ ជួស ជុល	សំណង់	
						ចំណុចដើមផ្លូវ		ចំណុចចុងផ្លូវ							លូ	ស្ពាន
						x	y	x	y							
282	1486	រូងជ្រៃ	ភូមិម្កាក់ផ្តែម	165	3	281946	1469242	281972	1469404	ដីស	4	ថវិកាជាតិ	ឃុំ	2005	0	0
283	1487	រូងជ្រៃ	ពីចុងភូមិ ទៅ មុខ សាលាបឋម សិក្សាព្រះពន្លា	2,300	3	286118	1475059	284006	1475281	ដីស	4	ថវិកាជាតិ	ឃុំ	2005	0	0
284	1488	រូងជ្រៃ	ភូមិ បល្ល័ង្កក្រោម	1,200	3	281087	1468245	281090	1469400	ក្រូសក្រហម	4	ថវិកាជាតិ	ឃុំ	2006	2	0
285	1489	រូងជ្រៃ	ភូមិ បល្ល័ង្កក្រោម	164	3	280178	1467912	280171	1467750	ក្រូសក្រហម	4	ថវិកាជាតិ	ឃុំ	2008	1	0
286	1498	រូងជ្រៃ	ភូមិរូងជ្រៃ ទៅ ភូមិទួល	2,100	4	282131	1469748	282132	1471446	ក្រូសក្រហម	4	ថវិកាជាតិ	ឃុំ	2004	4	0
287	1499	រូងជ្រៃ	ពីប្រឡាយធំ ទៅ វាលស្រែ	2,000	3	282397	1472403	284384	1472305	ដីស	4	ថវិកាជាតិ	ឃុំ	2009	0	0
288	1500	បឹងព្រីង	NR5 ភូមិបឹងព្រីង ទៅNR58 ឃុំល្វា	16,400	4	287002	1478777	273315	1477059	ក្រូសក្រហម	1	ថវិកាជាតិ	ក្រុង	2013	18	0
289	1501	បឹងព្រីង	NR5 ភូមិបឹងព្រីង ទៅ វត្តរូងជ្រៃ	10,900	5	287010	1478758	281735	1469817	ក្រូសក្រហម	2	ថវិកាជាតិ	មន្ទីរ អភិវឌ្ឍន៍ ជនបទ	2015	11	0
290	1502	រូងជ្រៃ	ពីប្រឡាយរូងជ្រៃ ទៅ ស្រែ	1,700	3	281715	1469818	280524	1471052	ក្រូសក្រហម	4	ថវិកាជាតិ	ឃុំ	2002	1	0
291	1503	រូងជ្រៃ	សំណង់ស្តាក់ទឹក រូងជ្រៃ ទៅក្នុងភូមិ	420	4	281738	1469806	282144	1469788	ដីស	4	ថវិកាជាតិ	ឃុំ	2008	1	0
292	1504	រូងជ្រៃ	ពីប្រឡាយធំ ចូល ភូមិទួល	738	3	281969	1470734	282518	1470955	ក្រូសក្រហម	4	ថវិកាជាតិ	មន្ទីរ អភិវឌ្ឍន៍ ជនបទ	2010	0	0
293	1505	រូងជ្រៃ	ពីសាលាភូមិទួល ទៅ ស្រែ	984	3	282435	1470963	283174	1470728	ក្រូសក្រហម	4	ថវិកាជាតិ	ឃុំ	2010	0	0
294	1506	រូងជ្រៃ	ពីក្នុងភូមិទួល ទៅ ប្រឡាយធំ	1,200	3	282452	1471404	282312	1472103	ក្រូសក្រហម	4	ថវិកាជាតិ	ឃុំ	2009	4	0
295	1507	រូងជ្រៃ	ពីក្នុងភូមិទួល ទៅ ស្រែ	429	3	282803	1471934	283227	1471954	ដីស	4	ថវិកាជាតិ	សប្បុរស ជន	2008	0	0
296	1508	រូងជ្រៃ	ពីក្នុងភូមិទួល ទៅ ស្រែ	978	3	282464	1471412	283413	1471347	ដីស	4	សប្បុរស ជន	សប្បុរស ជន	2008	0	0
297	1509	រូងជ្រៃ	ពីប្រឡាយធំ ទៅ ស្រែ	2,500	4	282740	1473399	285183	1473397	ដីស	4	ថវិកាជាតិ	មន្ទីរ អភិវឌ្ឍន៍ ជនបទ	2009	2	0
298	1510	រូងជ្រៃ	ពីស្រែភូមិប៉ោយរំ ដៃ ទៅ វត្តព្រះ ពន្លា	2,700	3	284576	1473011	283698	1474968	ក្រូសក្រហម	4	ថវិកាជាតិ	ឃុំ	2006	1	0
299	1511	រូងជ្រៃ	ពីភូមិព្រះពន្លា ទៅ ស្រែ	1,100	3	283554	1474820	284570	1474596	ដីស	4	ថវិកាជាតិ	ឃុំ	2005	0	0
300	1512	រូងជ្រៃ	ពីចុងភូមិ ទៅ ក្នុង ភូមិ	708	3	284550	1474697	284032	1474864	ដីស	4	ថវិកាជាតិ	ឃុំ	2006	0	0
301	1513	រូងជ្រៃ	ក្នុងភូមិព្រះពន្លា	186	3	284166	1474863	284198	1474689	ដីស	4	ថវិកាជាតិ	ឃុំ	2007	0	0
302	1514	រូងជ្រៃ	ក្នុងភូមិព្រះពន្លា	154	3	284115	1474691	284117	1474539	ដីស	4	ថវិកាជាតិ	ឃុំ	2007	0	0
303	1515	រូងជ្រៃ	ក្នុងភូមិព្រះពន្លា ទៅ ប្រឡាយប៉ោយ រំដៃ	1,400	3	284037	1474700	283965	1473369	ដីស	4	ថវិកាជាតិ	ឃុំ	2008	2	0
304	1516	រូងជ្រៃ	ក្រោយវត្តព្រះពន្លា	869	3	283928	1474888	284364	1475517	ក្រូសក្រហម	4	ថវិកាជាតិ	ឃុំ	2004	2	0

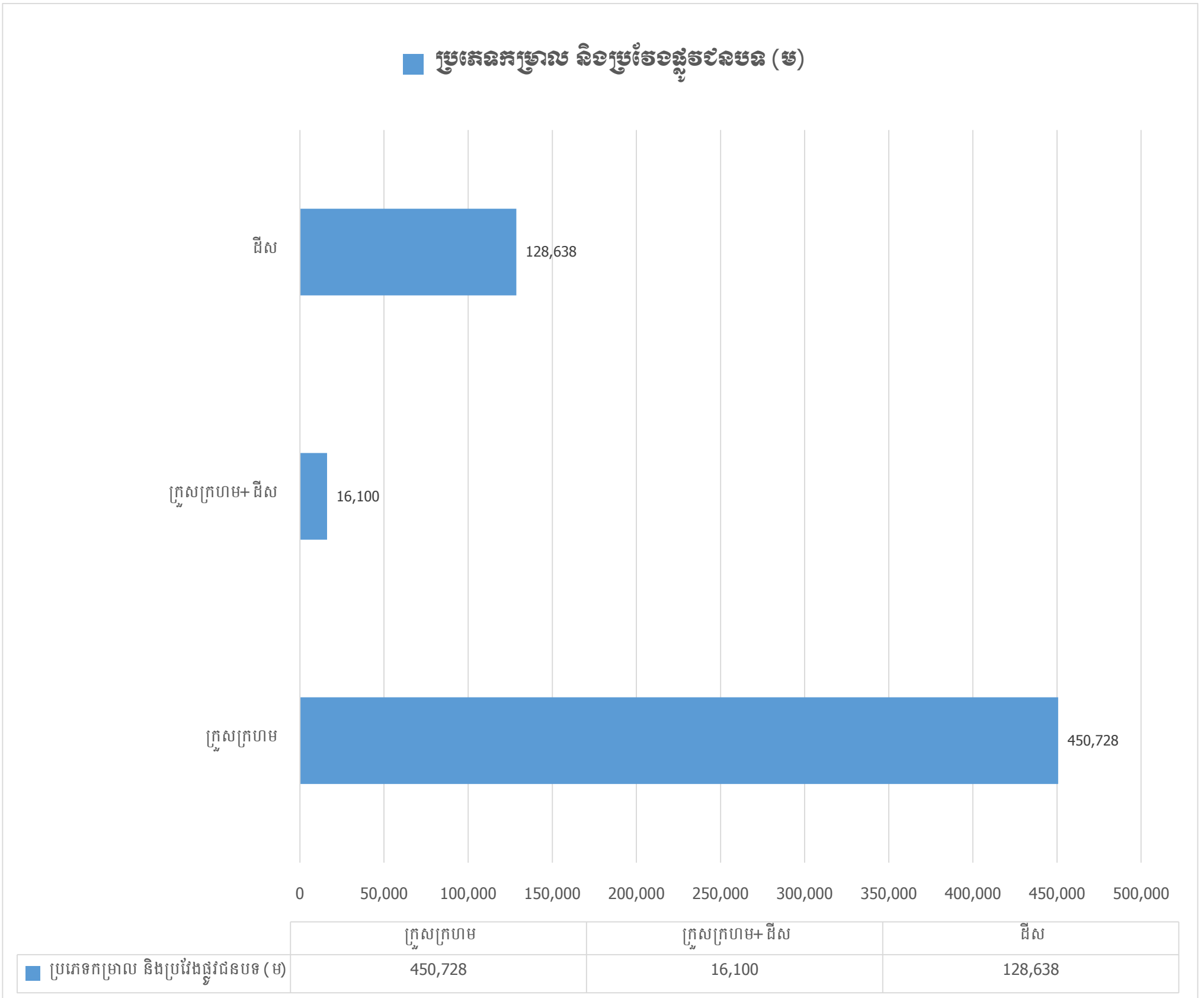
ល.រ	លេខហោង	ឃុំ/សង្កាត់	ឈ្មោះផ្លូវ	ប្រវែង(ម)	ទទឹង (ម)	និយាមកា				ប្រភេទកម្រាល	ប្រភេទទឹក	ប្រភព ថវិកា	អនុវត្ត ដោយ	ឆ្នាំ ជួស ជុល	សំណង់	
						ចំណុចដើមផ្លូវ		ចំណុចចុងផ្លូវ							លូ	ស្ពាន
						x	y	x	y							
305	1517	រូងជ្រៃ	ពីប្រឡាយធំ ទៅ ស្រែ	1,900	3	284384	1475674	286190	1475575	ដីស	4	ថវិកាជាតិ	ឃុំ	2005	1	0
306	1518	រូងជ្រៃ	ពីប្រឡាយធំ ទៅ ក្នុងភូមិ	303	3	284124	1475404	284342	1475198	ដីស	4	ថវិកាជាតិ	ឃុំ	2003	0	0
307	1519	រូងជ្រៃ	ពីភូមិព្រះពន្លា ទៅ ជ្រោយស្តៅ	3,800	3	284225	1475077	287375	1474825	ដីស	3	ថវិកាជាតិ	ឃុំ	2005	1	0
308	1520	រូងជ្រៃ	ភូមិព្រះពន្លា	168	3	284237	1475290	284122	1475172	ដីស	4	ថវិកាជាតិ	ឃុំ	2005	0	0
309	1521	រូងជ្រៃ	ភូមិព្រះពន្លា	198	3	284226	1475065	284221	1474872	ក្រួសក្រហម	4	ថវិកាជាតិ	ឃុំ	2006	1	0
310	1522	រូងជ្រៃ	ខាងកើតវត្តព្រះ ពន្លា	405	3	283828	1475106	284220	1475033	ដីស	4	ថវិកាជាតិ	ឃុំ	2002	0	0
311	1523	រូងជ្រៃ	ខាងលិចប្រឡាយ ទៅ ក្នុងភូមិ	297	3	283868	1475183	283760	1475382	ដីស	4	ថវិកាជាតិ	ឃុំ	2002	0	0
312	1524	រូងជ្រៃ	ខាងលិចប្រឡាយ ទៅ ស្រែ	311	3	284036	1475355	283776	1475520	ដីស	4	ថវិកាជាតិ	ឃុំ	2008	0	0
313	1525	រូងជ្រៃ	ខាងលិចប្រឡាយ ទៅ ក្នុងភូមិ	166	3	284487	1475813	284390	1475945	ដីស	4	ថវិកាជាតិ	ឃុំ	2008	0	0
314	1526	រូងជ្រៃ	ខាងលិចប្រឡាយ ទៅ ស្រែ	1,100	3	284540	1475869	283537	1476034	ដីស	4	ថវិកាជាតិ	ឃុំ	2008	1	0
315	1527	រូងជ្រៃ	ផ្លូវក្រោយភូមិ	334	3	284347	1476095	284579	1476332	ដីស	4	ថវិកាជាតិ	ឃុំ	2003	0	0
316	1528	រូងជ្រៃ	លិចប្រឡាយ ទៅ ស្រែ	1,500	3	284911	1476246	284675	1477748	ដីស	4	ថវិកាជាតិ	ឃុំ	2008	2	0
317	1529	រូងជ្រៃ	លិចភូមិ	1,300	3	284832	1476738	283536	1476554	ដីស	4	ថវិកាជាតិ	ឃុំ	2008	0	0
318	1530	រូងជ្រៃ	ពីប្រឡាយធំ ទៅ ប្រឡាយតូច	362	3	283806	1475124	283523	1475278	ដីស	4	ថវិកាជាតិ	ឃុំ	2006	0	0
319	1531	រូងជ្រៃ	លិចវត្តព្រះពន្លា	289	3	283754	1475066	283525	1475240	ដីស	4	ថវិកាជាតិ	ឃុំ	2009	0	0
320	1532	រូងជ្រៃ	ក្រោយភូមិ	221	3	283525	1475137	283700	1475007	ដីស	4	ថវិកាជាតិ	ឃុំ	2011	0	0
321	1533	រូងជ្រៃ	មុខវត្តព្រះពន្លា ស ង្វាងប្រឡាយ	7,100	3	283533	1474839	283517	1474822	ដីស	3	ថវិកាជាតិ	ឃុំ	2005	6	0
322	1546	ជ្រៃ	ផ្លូវជាតិលេខ៥ទៅ ភូមិហេសាន	726	4	299141	1449900	299036	1449199	ក្រួសក្រហម	4				3	0
323	1547	រូងជ្រៃ	ភូមិព្រះពន្លា ទៅ ស្នួលកោង	3,700	3	282472	1474726	282388	1478037	ដីស	3	ថវិកាជាតិ	ឃុំ	2003	1	0
324	1548	បឹងព្រីង	ផ្លូវក្នុងស្រែ	1,700	3	282391	1477366	283564	1478080	ដីស	4	ថវិកាជាតិ	ឃុំ	2003	1	0
325	1549	បឹងព្រីង	ផ្លូវធំ ទៅ ស្រែ	1,000	4	285063	1478949	284646	1479859	ដីស	4	ថវិកាជាតិ	ឃុំ	2010	3	0
326	1550	បឹងព្រីង	ផ្លូវក្នុងស្រែ	498	4	284926	1479972	285116	1479517	ដីស	4	ថវិកាជាតិ	ស្រុក	2010	1	0
327	1551	បឹងព្រីង	ផ្លូវក្នុងស្រែ	1,000	4	285589	1479166	285198	1480089	ដីស	4	ថវិកាជាតិ	ស្រុក	2010	4	0
328	1552	បឹងព្រីង	ពីភូមិស្នួលកោង ទៅ NR5 ស្ពាននី យកសិកម្មទួល សំរោង	3,100	4	283680	1478920	286446	1480062	ក្រួសក្រហម	4	ថវិកាជាតិ	ស្រុក	2010	1	0
329	1553	រូងជ្រៃ	ពីប្រឡាយធំ ទៅ ស្រែលិចភូមិ	4,000	4	282729	1473450	279772	1472600	ក្រួសក្រហម	4	ថវិកាជាតិ	ឃុំ	2010	3	0
330	1554	រូងជ្រៃ	ក្នុងភូមិ	107	3	281845	1473524	281843	1473630	ក្រួសក្រហម	4	ថវិកាជាតិ	ឃុំ	2010	0	0
331	1555	រូងជ្រៃ	ក្នុងភូមិ ទៅ ស្រែ	1,300	3	281845	1473521	281231	1472884	ដីស	4	ថវិកាជាតិ	ឃុំ	2003	1	0
332	1556	រូងជ្រៃ	ក្នុងភូមិ ទៅ ស្រែ	1,700	3	282094	1473526	283195	1474507	ដីស	4	ថវិកាជាតិ	ឃុំ	2003	0	0
333	1557	រូងជ្រៃ	ភូមិ ប៉ោយរំដៃ	807	3	282109	1473631	281417	1473547	ដីស	4	ថវិកាជាតិ	ឃុំ	2008	0	0

ល.រ	លេខរៀង	ឃុំ/សង្កាត់	ឈ្មោះផ្លូវ	ប្រវែង(ម)	ទទឹង (ម)	និយាមកា				ប្រភេទកម្រាល	ប្រភេទ	ប្រភព ថវិកា	អនុវត្ត ដោយ	ឆ្នាំ ជួស ជុល	សំណង់	
						ចំណុចដើមផ្លូវ		ចំណុចចុងផ្លូវ							លូ	ស្ពាន
						x	y	x	y							
334	1558	រូងជ្រៃ	ពីប្រឡាយធំ ទៅ ស្រែ	409	3	282506	1472805	282099	1472837	ដីស	4	សប្បុរស ជន	សប្បុរស ជន	2009	0	0
335	1559	រូងជ្រៃ	ពីដោយរំដែ ទៅ បឹងព្រីង	859	3	285666	1477020	285513	1477855	ដីស	3	ថវិកាជាតិ	ឃុំ	2004	1	0
336	1560	រូងជ្រៃ	ពីប្រឡាយធំ ទៅ ស្រែ	1,700	3	286219	1477583	285323	1479055	ដីស	4	ថវិកាជាតិ	ឃុំ	2006	2	0
337	1561	បឹងព្រីង	ពីផ្លូវធំ ចូលភូមិ ខាងកោតវិហារ	1,000	4	283891	1478463	283478	1479378	ក្រួសក្រហម	4				0	0
338	1562	បឹងព្រីង	ខាងកោតវិហារ គ្រិស្ត	302	6	283744	1478799	284027	1478920	ដីស	4	ថវិកាជាតិ	ឃុំ	2004	2	0
339	1563	បឹងព្រីង	ក្នុងភូមិ	486	3	283859	1478972	284055	1478532	ក្រួសក្រហម	4	ថវិកាជាតិ	ឃុំ	2002	1	0
340	1564	បឹងព្រីង	ក្នុងភូមិ (ខាង កោតសាលារៀន)	350	3	283836	1478575	284158	1478711	ដីស	4	ថវិកាជាតិ	ឃុំ	2002	2	0
341	1565	បឹងព្រីង	ក្នុងភូមិ ទៅ ផ្លូវធំ	605	5	283788	1478685	284214	1478598	ដីស	4	ថវិកាជាតិ	ឃុំ	2003	3	0
342	1566	បឹងព្រីង	ក្នុងភូមិ ទៅ ស្រែ	253	3	283890	1478455	283988	1478223	ដីស	4	ថវិកាជាតិ	ឃុំ	2005	1	0
343	1567	បឹងព្រីង	ផ្លូវក្រវ៉ាត់ភូមិខាង កើត	708	3	284058	1478527	283580	1478211	ដីស	4	ថវិកាជាតិ	ឃុំ	2000	1	0
344	1568	បឹងព្រីង	ពីសំណង់ស្តាប់ទឹក ស្រួលកោង ទៅ NR5	3,300	4	283581	1478323	286646	1479609	ក្រួសក្រហម	4	ថវិកាជាតិ	ឃុំ	2010	2	0
345	1569	បឹងព្រីង	NR5-ភូមិបឹងព្រីង ទៅ ឃុំសៀ	4,700	4	286250	1480531	281976	1479936	ក្រួសក្រហម	2				4	0
346	1570	បឹងព្រីង	ពីរូបសំណាក ទៅ ស្រែ	1,200	3	283507	1479389	283282	1480517	ដីស	4	ថវិកាជាតិ	ឃុំ	2005	0	0
347	1571	បឹងព្រីង	ផ្លូវក្នុងស្រែ	1,000	4	284108	1479631	284490	1478709	ដីស	4	ថវិកាជាតិ	ស្រុក	2010	5	0
348	1572	បឹងព្រីង	ផ្លូវក្នុងស្រែ	251	4	284770	1478825	284671	1479054	ដីស	4	ថវិកាជាតិ	ស្រុក	2010	1	0
349	1573	ជ្រោយស្តៅ	ពីNR5 ទៅ ស្រែ	560	3	289050	1475555	289519	1475823	ដីស	4	ថវិកាជាតិ	ឃុំ	2004	0	0
350	1574	ជ្រោយស្តៅ	ពីក្នុងភូមិ ទៅ NR5	251	3	289155	1475620	289112	1475457	ដីស	4	ថវិកាជាតិ	ឃុំ	2004	0	0
351	1575	ជ្រោយស្តៅ	NR5 ទៅ ស្រែ	936	3	289269	1475208	290052	1475714	ដីស	4	ថវិកាជាតិ	ឃុំ	2005	1	0
352	1576	ជ្រោយស្តៅ	ក្នុងភូមិ ទៅ NR5	563	3	289219	1475511	289358	1475071	ដីស	4	ថវិកាជាតិ	ឃុំ	2002	0	0
353	1577	ជ្រោយស្តៅ	NR5 ទៅ ក្នុង ភូមិ	160	3	289385	1475031	289521	1475115	ដីស	4	ថវិកាជាតិ	ឃុំ	2004	0	0
354	1578	ជ្រោយស្តៅ	NR5 ទៅ ស្រែ	1,400	3	289444	1474939	290595	1475696	ក្រួសក្រហម	4	ថវិកាជាតិ	ឃុំ	2002	2	0
355	1579	ជ្រោយស្តៅ	NR5 ទៅ ផ្លូវថ្នល់ ភ្លើង	136	3	289664	1474564	289549	1474493	ក្រួសក្រហម	4	ថវិកាជាតិ	ឃុំ	2006	0	0
356	1580	ជ្រោយស្តៅ	NR5 ទៅ ស្រែ	1,400	4	290133	1473769	288902	1473123	ដីស	4	ថវិកាជាតិ	ឃុំ	2006	2	0
357	1581	ជ្រោយស្តៅ	NR5 ទៅ ស្រែ	1,400	4	290606	1472878	289532	1472066	ក្រួសក្រហម	4	ថវិកាជាតិ	ឃុំ	2008	2	0
358	1582	ជ្រោយស្តៅ	NR5 ទៅ ស្រែ (ជាប់ឡឥដ្ឋ)	437	3	290669	1472770	291081	1472908	ដីស	4	ថវិកាជាតិ	ឃុំ	2006	0	0
359	1679	អូរតាតិ	ភូមិត្រស់	1,100	4	303919	1459850	303873	1458720	ក្រួសក្រហម	4	ថវិកាជាតិ	ឃុំ	2006	0	0
360	1680	អូរតាតិ	ភូមិត្រស់	245	4	297051	1457466	297095	1457703	ក្រួសក្រហម	4	ថវិកាជាតិ	ឃុំ	2007	1	0
361	1681	អូរតាតិ	ភូមិត្រស់	1,700	4	298140	1457529	299015	1458967	ក្រួសក្រហម	4	ថវិកាជាតិ	ឃុំ	2004	1	0
362	1682	អូរតាតិ	ភូមិព្រៃទទឹង	572	4	301810	1456674	301441	1456964	ក្រួសក្រហម	4	ថវិកាជាតិ	ឃុំ	2008	1	0
363	1683	អូរតាតិ	ភូមិព្រៃដាច់	497	4	300881	1455408	300879	1454931	ក្រួសក្រហម	4	ថវិកាជាតិ	ឃុំ	2004	1	0
364	1684	អូរតាតិ	ភូមិព្រៃដាច់	352	4	300190	1454893	299893	1455028	ក្រួសក្រហម	4	ថវិកាជាតិ	ឃុំ	2004	1	0

ល.រ	លេខហោង	ឃុំ/សង្កាត់	ឈ្មោះផ្លូវ	ប្រវែង(ម)	ទទឹង (ម)	និយាមកា				ប្រភេទកម្រាល	ប្រភេទទឹក	ប្រភព ថវិកា	អនុវត្ត ដោយ	ឆ្នាំ ជួស ជុល	សំណង់	
						ចំណុចដើមផ្លូវ		ចំណុចចុងផ្លូវ							លូ	ស្ពាន
						x	y	x	y							
365	1685	អូរតាតី	ភូមិត្រាង (ផ្លូវ ចូលសាលាត្រាង)	269	4	299861	1454340	299871	1454079	ក្រូសក្រហម	4	ថវិកាជាតិ	ឃុំ	2004	0	0
366	1686	អូរតាតី	មុខវត្តត្រាង ចូល ភូមិ	1,000	4	299874	1454170	299250	1454053	ក្រូសក្រហម	4	ថវិកាជាតិ	ឃុំ	2010	1	0
367	1687	អូរតាតី	ក្នុងភូមិត្រាង	859	4	299442	1454148	300280	1454053	ក្រូសក្រហម	4	ថវិកាជាតិ	ឃុំ	2010	0	0
368	1762	ជុំវិញ យស្តៅ	ផ្លូវក្នុងភូមិ ទៅ ខាងកើតភូមិ	1,600	4	291066	1474331	292298	1474326	ក្រូសក្រហម	4	ថវិកាជាតិ	ឃុំ	2004	1	0
369	1763	ជុំវិញ យស្តៅ	ផ្លូវខាងកើតភូមិ ទៅ ស្រែ	1,500	4	291304	1473923	292068	1472598	ដីស	4	ថវិកាជាតិ	ឃុំ	2010	1	0
370	1764	ជ្រោយស្តៅ	ផ្លូវធំ ទៅ ក្នុងភូមិ	1,800	4	291064	1474340	292037	1475180	ក្រូសក្រហម	4	ថវិកាជាតិ	ឃុំ	2004	1	0
371	1765	ជ្រោយស្តៅ	ពីស្ថាប័នគណៈបក្ស CPP ទៅ ស្រែ	1,500	4	291537	1474529	291107	1475920	ក្រូសក្រហម	4	ថវិកាជាតិ	ឃុំ	2004	2	1
372	1766	ជ្រោយស្តៅ	ចុងប្រឡាយថ្មី ទៅ ប្រឡាយទទឹង	2,400	6	290913	1475301	293239	1475914	ដីស	4	ថវិកាជាតិ	ឃុំ	2012	2	0
373	1767	ជ្រោយស្តៅ	និគមន៍ក្រៅ ទៅ និគមន៍ក្នុង	1,100	3	291817	1474642	292269	1474827	ក្រូសក្រហម	4	ថវិកាជាតិ	ឃុំ	2002	2	0
374	1768	ជ្រោយស្តៅ	ក្នុងភូមិ ទៅ ផ្លូវធំ	1,400	3	292040	1475179	293123	1474978	ដីស	4	ថវិកាជាតិ	ឃុំ	2004	4	0
375	1769	ជ្រោយស្តៅ	ផ្លូវធំ (វត្តទួល ថ្នាន់) ទៅ លិចភូមិ	5,300	4	294720	1475583	293123	1474978	ក្រូសក្រហម	4	ថវិកាជាតិ	ឃុំ	2008	4	0
376	1770	ជ្រោយស្តៅ	ផ្លូវធំ ខាងជើង សាលារៀន ទៅ លិចភូមិ	844	4	292534	1474912	292550	1475732	ក្រូសក្រហម	4	ថវិកាជាតិ	ឃុំ	2006	1	0
377	1771	ជ្រោយស្តៅ	ផ្លូវធំទៅ ក្នុងភូមិ	667	4	293118	1474969	292659	1474532	ក្រូសក្រហម	4	ថវិកាជាតិ	ឃុំ	2010	0	0
378	1772	ជ្រោយស្តៅ	ផ្លូវធំ (គណៈបក្ស CPP) ទៅខាង កើតភូមិ	560	4	293691	1475154	293884	1474635	ដីស	4	ថវិកាជាតិ	ឃុំ	2003	0	0
379	1773	ជ្រោយស្តៅ	ពីស្ថាប័នពិភពថ្មី ទៅ កោយភូមិ	468	3	291308	1474428	291467	1473992	ក្រូសក្រហម	4	ថវិកាជាតិ	ឃុំ	2003	0	0
380	1774	ជ្រោយស្តៅ	ផ្លូវធំ ទៅ ក្នុងភូមិ	333	4	291814	1474632	292071	1474590	ដីស	4	ថវិកាជាតិ	ឃុំ	2000	0	0
381	1775	ជ្រោយស្តៅ	មុខសាលាបឋម- អនុជ្រោយស្តៅ ទៅក្នុងភូមិ	439	4	292452	1474887	292490	1474467	ក្រូសក្រហម	4	ថវិកាជាតិ	ឃុំ	2011	0	0
382	1776	ជ្រោយស្តៅ	ពីផ្លូវធំ ទៅកើតភូមិ	323	3	293383	1475029	293454	1474719	ក្រូសក្រហម	4	ថវិកាជាតិ	ឃុំ	2000	0	0
383	1777	ជ្រោយស្តៅ	ពីផ្លូវធំ ទៅក្នុងភូមិ	219	3	293483	1475073	293575	1474873	ក្រូសក្រហម	4	ថវិកាជាតិ	ឃុំ	2005	0	0
384	1778	ជ្រោយស្តៅ	ពីប្រឡាយធំ ទៅ ផ្លូវធំក្នុងភូមិ (រោងកាត់សក់)	444	3	293516	1475568	293683	1475159	ដីស	4	ថវិកាជាតិ	ឃុំ	2008	0	0
385	1779	ជ្រោយស្តៅ	ក្រោយវត្តទួលថ្នាន់ ទៅសាលាទួល ថ្នាន់	705	5	294773	1475876	295044	1475230	ដីស	4	ថវិកាជាតិ	ឃុំ	2000	1	0
386	1780	ជ្រោយស្តៅ	ផ្លូវធំ ទៅប្រឡាយ កើតភូមិ	460	4	295055	1475721	295220	1475296	ដីស	4	ថវិកាជាតិ	ឃុំ	2000	0	0
387	1781	ជ្រោយស្តៅ	លិចភូមិ ទៅកើត ភូមិ	697	5	295211	1476033	295474	1475394	ដីស	4	ថវិកាជាតិ	ឃុំ	2000	0	0
388	1874	រូងជ្រៃ	ក្នុងភូមិទួល ទៅ ប្រឡាយរូងជ្រៃ	310	4	0	0	0	0	ក្រូសក្រហម	4	ថវិកាជាតិ	ឃុំ	2008	2	0

ល.រ	លេខបោះឆ្នោត	ឃុំ/សង្កាត់	ឈ្មោះផ្លូវ	ប្រវែង(ម)	ទទឹង (ម)	និយាមកា				ប្រភេទកម្រាល	ប្រភេទ	ប្រភព ថវិកា	អនុវត្ត ដោយ	ឆ្នាំ ជួស ជុល	សំណង់	
						ចំណុចដើមផ្លូវ		ចំណុចចុងផ្លូវ							សិល្បករ	
						x	y	x	y						លូ	ស្ពាន
389	1917	ជ្រៃ	ផ្លូវ NR5 ទៅ ភូមិ ព្រៃដាច់	2,200	4	299138	1449901	298828	1447757	ក្រុមសហគមន៍	1			3	0	
390	1984	បឹងព្រីង	ផ្លូវភូមិស្នួលកោង	1,200	4	283486	1479374	283944	1478337	ក្រុមសហគមន៍	4			1	0	
391	1985	បឹងព្រីង	ផ្លូវពីភូមិស្នួលកោង ទៅ បឹងព្រីង	3,300	4	283588	1478326	286651	1479613	ក្រុមសហគមន៍	4			1	0	
392	1990	រូងជ្រៃ	ផ្លូវក្នុងភូមិកោង កាង	3,100	4	283884	1467087	283722	1464029	ក្រុមសហគមន៍	4			4	0	
393	1991	រូងជ្រៃ	ផ្លូវក្នុងភូមិគោក ខ្ពស់	4,600	4	282851	1467027	281146	1464094	ក្រុមសហគមន៍	4	ថវិកាជាតិ	ឃុំ	2015	6	0
394	1992	រូងជ្រៃ	ផ្លូវពីភូមិគោកខ្ពស់ ទៅផ្លូវជាតិលេខ៥	18,500	5	281301	1466937	295205	1459424	ក្រុមសហគមន៍	4	ថវិកាជាតិ	ឃុំ	2014	14	0
395	2033	ជ្រៃ	ផ្លូវជាតិលេខ៥ទៅ ភូមិហែសាន	1,125	4	299141	1449900	298705	1449634	ក្រុមសហគមន៍	4			3	0	
សរុប				595,466										56	15	
														9		

ក្រាហ្វិកប្រភេទកម្រាល និងប្រព័ន្ធផ្គត់ផ្គង់ទឹកស្រកម្រាល



០២០៣-ក្រុមបាត់ដំបង

តារាងលទ្ធផលសារពើភ័ណ្ណផ្លូវជនបទ ២០១០-២០២០ ក្រុងបាត់ដំបង

ល.រ	លេខយោង	ឃុំ/សង្កាត់	ឈ្មោះផ្លូវ	ប្រវែង(ម)	ទទឹង (ម)	និយាមកា				ប្រភេទកម្រាល	ប្រភេទ	ប្រភពថវិកា	អនុវត្តដោយ	ឆ្នាំជួសជុល	សំណង់សិល្បកម្ម	
						ចំណុចចម្រើនផ្លូវ		ចំណុចចុះផ្លូវ							លូ	ស្ពាន
						x	y	x	y							
1	008	វត្តគរ	ផ្លូវពីកំពង់សីមាទៅ ប្រាបក្រសាំង	2,900	4	304356	1444262	301523	1444104	ក្រសួងក្រសួង	4	ថវិកាជាតិ	ឃុំ	2008	6	0
2	009	វត្តគរ	ផ្លូវពីប្រាបក្រសាំងទៅ កំពង់អំពិល	2,400	4	301706	1443304	304040	1443439	ក្រសួងក្រសួង	4	ថវិកាជាតិ	ឃុំ	2015	3	0
3	011	ទួលតាឯក	ដង្កោទាបទៅអូចារ	2,600	5	303732	1447143	303546	1449668	ក្រសួងក្រសួង	4	ថវិកាជាតិ	នាយកដ្ឋានផ្លូវលំជនបទ	2000	0	0
4	012	វត្តគរ	NR57 ភូមិប្រាបក្រសាំង (ខ្លែងទី I)	1,600	4	299380	1444379	300505	1443331	ក្រសួងក្រសួង	3	ថវិកាជាតិ	មន្ទីរអភិវឌ្ឍន៍ជនបទ	2015	4	0
5	013	វត្តគរ	ប្រាបក្រសាំង ២	1,400	3	300725	1443084	299596	1442867	ក្រសួងក្រសួង	4	ថវិកាជាតិ	ឃុំ	2002	1	0
6	015	វត្តគរ	វត្តគរ	848	4	304269	1445293	305073	1445309	ក្រសួងក្រសួង	4	ថវិកាជាតិ	ឃុំ	2002	2	0
7	017	វត្តគរ	ផ្លូវពីប្រាបក្រសាំង (អណ្តូងព្រីង)ទៅបល្ល័ង	3,400	4	300334	1445054	300171	1442048	ក្រសួងក្រសួង	1				7	0
8	018	សង្កាត់	ភូមិដំណាក់ហ្លួង	1,000	4	301377	1444617	300410	1444354	ក្រសួងក្រសួង	3				2	0
9	019	វត្តគរ	ផ្លូវក្នុងភូមិខ្សាច់ពោយ	2,700	4	304055	1443538	303895	1442546	ក្រសួងក្រសួង	3				4	0
10	020	វត្តគរ	ពីភូមិប្រាបក្រសាំងទៅភូមិខ្សាច់ពោយ	2,300	4	301706	1443300	304038	1443432	ក្រសួងក្រសួង	4	សិលា	សិលា	2015	5	0
11	028	អូរម៉ាល់	ពីNR57_អណ្តូងព្រីង ទៅភូមិព្រៃដាច់ NR5	6,400	5	300336	1445089	298136	1450101	ក្រសួងក្រសួង	1	សប្បុរសជន	មន្ទីរអភិវឌ្ឍន៍ជនបទ	1996	12	0
12	032	រតនៈ	ផ្លូវចូលបុរីរំចេក	603	10	306118	1448592	306702	1448470	បេតុង	4	សប្បុរសជន	សប្បុរសជន	2014	1	0
13	049	ព្រែកព្រះស្តេច	វិទ្យាល័យនេតយ៉ង់-កំពង់ពិល	6,800	6	305502	1447920	305146	1442677	កៅស៊ូ ២ ជាន់	1				1	0
14	055	វត្តគរ	ភូមិប្រាបក្រសាំងទៅបល្ល័ង	2,300	5	300326	1445058	300505	1441223	ក្រសួងក្រសួង	1	សប្បុរសជន	គម្រោង/កម្មវិធី	1997	7	0
15	209	អូរចា	ភូមិអង់-I	509	5	301925	1448622	302434	1448612	ក្រសួងក្រសួង	4	ADB	គម្រោង/កម្មវិធី	2003	0	0
16	210	អូរចា	ភូមិអង់-II	310	3	302584	1448603	302577	1448298	ក្រសួងក្រសួង	4	ថវិកាជាតិ	គម្រោង/កម្មវិធី	2002	1	0
17	211	អូរចា	ពីអង់ ទៅព្រៃកូនសេក	414	4	301930	1448854	301517	1448872	ក្រសួងក្រសួង	4	ថវិកាជាតិ	ឃុំ	2005	0	0
18	212	អូរចា	ពីផ្លូវជាតិលេខ៥ អណ្តូងចេញ ទៅព្រៃកូនសេក	1,900	5	301440	1449551	301382	1447635	ក្រសួងក្រសួង	2	សប្បុរសជន	សប្បុរសជន	1995	2	0
19	213	អូរចា	ព្រៃកូនសេក	616	4	301419	1448874	300802	1448890	ក្រសួងក្រសួង	4	ថវិកាជាតិ	សប្បុរសជន	2007	1	0
20	214	ទួលតាឯក	ផ្លូវពីទួលតាឯកទៅ អង់ (ក្រោយម៉ាស៊ីនស្រូវបែតង)	4,500	4	303506	1448869	298999	1448934	ក្រសួងក្រសួង+ជីស	3	ថវិកាជាតិ	ឃុំ	2011	2	0

ល.រ	លេខរៀង	ឃុំ/សង្កាត់	ឈ្មោះផ្លូវ	ប្រវែង(ម)	ទទឹង (ម)	និយាមកា				ប្រភេទកម្រាល	ប្រភេទ	ប្រភព ថវិកា	អនុវត្ត ដោយ	ឆ្នាំ ជួស ជុល	សំណង់	
						ចំណុចចេញផ្លូវ		ចំណុចចុងផ្លូវ							ជួស	សិល្បកម្ម
						x	y	x	y							
21	215	អូរម៉ាល់	ផ្លូវចំណុចវត្តរកា មាន់ហើរ ទៅ NR5	2,700	4	300210	1447449	300828	1449637	ក្រួសក្រហម	2			3	0	
22	216	ទួលតាឯក	ផ្លូវដង្កោទាប ទៅ ក្រុមហ៊ុនលាយ បេតុង ហុងហ្គូតលី	1,800	5	303565	1447646	301813	1447610	កៅស៊ូ ២ ជាន់+ក្រួស ក្រហម	3	ថវិកាជាតិ	សាធារណៈ ការ	2015	1	0
23	217	ទួលតាឯក	ដង្កោទាបទៅអូតា តាំង	1,000	4	302467	1447587	303494	1447631	ក្រួសក្រហម	3	ថវិកាជាតិ	ឃុំ	2000	2	0
24	218	ទួលតាឯក	ភូមិទួលតាឯក-I	311	3	303210	1448511	303242	1448819	ក្រួសក្រហម	4	ថវិកាជាតិ	ឃុំ	2003	1	0
25	219	ទួលតាឯក	ភូមិទួលតាឯក-II	369	3	303247	1448879	303304	1448758	ក្រួសក្រហម	4	ថវិកាជាតិ	ឃុំ	2003	0	0
26	220	ទួលតាឯក	ភូមិទួលតាឯក-III	1,300	3	303024	1448876	302954	1447628	ក្រួសក្រហម	4	ថវិកាជាតិ	ឃុំ	2003	1	0
27	319	អូរចា	ពីភូមិអញ្ចាញ ទៅ NR5 (Lilay Hong Company)	931	4	321576	1453433	321043	1453039	ក្រួសក្រហម	4	សប្បុរស ជន	សប្បុរស ជន	2009	0	0
28	320	អូរចា	NR5-ភូមិកាប់គោ ថ្មី	266	4	303740	1450175	303797	1449936	ក្រួសក្រហម	4	សប្បុរស ជន	សប្បុរស ជន	2006	0	0
29	321	អូរចា	ភូមិកាប់គោថ្មី - I	266	3	303813	1449725	303827	1449962	ក្រួសក្រហម	4	សប្បុរស ជន	សប្បុរស ជន	2005	0	0
30	322	អូរចា	ភូមិកាប់គោថ្មី - II	132	3	303849	1449919	303808	1450025	ក្រួសក្រហម	4	សប្បុរស ជន	សប្បុរស ជន	2007	0	0
31	323	អូរចា	ភូមិកាប់គោថ្មី - III	365	3	303825	1449958	304165	1450025	ក្រួសក្រហម	4	ថវិកាជាតិ	ឃុំ	2008	0	0
32	324	ចំការ សំរោង	ភូមិចំការសំរោង២	333	4	304130	1449957	304184	1450279	ក្រួសក្រហម	4	ថវិកាជាតិ	ឃុំ	2006	0	0
33	325	ចំការ សំរោង	ភូមិចំការសំរោង១	292	6	303837	1450445	303643	1450550	ក្រួសក្រហម	4	ថវិកាជាតិ	ឃុំ	2006	0	0
34	326	ចំការ សំរោង	ភូមិចំការសំរោង២	937	4	303514	1451027	304431	1450849	ក្រួសក្រហម	4	សប្បុរស ជន	គម្រោង/ កម្មវិធី	2004	0	0
35	327	ចំការ សំរោង	ពីភូមិចំការសំរោង ២ ទៅ ភូមិកាប់ គោថ្មី	1,300	4	303741	1450979	303980	1449746	ក្រួសក្រហម	4	សប្បុរស ជន	គម្រោង/ កម្មវិធី	2004	0	0
36	328	ចំការ សំរោង	ភូមិចំការសំរោង១	516	4	303852	1450546	304300	1450517	ក្រួសក្រហម	4	ថវិកាជាតិ	ឃុំ	2009	0	0
37	329	ចំការ សំរោង	ភូមិចំការសំរោង១	119	3	304009	1450631	303913	1450668	ក្រួសក្រហម	4	ថវិកាជាតិ	ឃុំ	2005	0	0
38	330	ចំការ សំរោង	ភូមិចំការសំរោង១	291	3	303960	1450668	303778	1450773	ក្រួសក្រហម	4	ថវិកាជាតិ	ឃុំ	2004	0	0
39	331	ចំការ សំរោង	ភូមិចំការសំរោង១	646	3	303743	1450780	303609	1450276	ក្រួសក្រហម	4	ថវិកាជាតិ	ឃុំ	2006	0	0
40	332	ចំការ សំរោង	ភូមិចំការសំរោង១	640	4	303763	1451812	304179	1452290	ក្រួសក្រហម	4	ថវិកាជាតិ	ឃុំ	2002	0	0
41	333	ចំការ សំរោង	ពីលានចាក់សំរាម ទៅ ភូមិចំការ សំរោង	1,200	4	304048	1452831	304636	1452195	ក្រួសក្រហម	4	ថវិកាជាតិ	ក្រុង	2008	0	0

ល.រ	លេខប្រាក់	ឃុំ/សង្កាត់	ឈ្មោះផ្លូវ	ប្រវែង(ម)	ទទឹង (ម)	និយាមកា				ប្រភេទកម្រាល	ប្រភេទ	ប្រភព ថវិកា	អនុវត្ត ដោយ	ឆ្នាំ ជួស ជុល	សំណង់	
						ចំណុចចេញផ្លូវ		ចំណុចចុងផ្លូវ							លូ	ស្ពាន
						x	y	x	y							
42	334	ចំការ សំរោង	ភូមិចំការសំរោង១	899	4	304516	1451630	303808	1451726	ក្រសួងក្រសួង	4	ថវិកាជាតិ	ឃុំ	2005	4	0
43	335	ចំការ សំរោង	ភូមិចំការសំរោង១	328	5	303800	1451847	303939	1451565	ក្រសួងក្រសួង	4	ថវិកាជាតិ	ឃុំ	2007	2	0
44	336	ចំការ សំរោង	ភូមិចំការសំរោង១	348	4	303987	1451579	303828	1451882	ក្រសួងក្រសួង	4	ថវិកាជាតិ	ឃុំ	2009	0	0
45	337	ចំការ សំរោង	ភូមិចំការសំរោង១	109	4	303957	1451686	303862	1451637	ក្រសួងក្រសួង	4	ថវិកាជាតិ	ឃុំ	2008	4	0
46	338	ចំការ សំរោង	ភូមិចំការសំរោង១	1,400	4	304426	1450852	304637	1452191	បេតុង	4	ថវិកាជាតិ	ឃុំ	2010	0	0
47	339	ចំការ សំរោង	ភូមិចំការសំរោង១ ទៅ វត្តស្រែ ១០០	556	4	304492	1451520	305029	1451432	ក្រសួងក្រសួង	4	ថវិកាជាតិ	ឃុំ	2005	1	0
48	340	ចំការ សំរោង	ភូមិចំការសំរោង១	204	4	305032	1451431	305233	1451397	ក្រសួងក្រសួង	4	ថវិកាជាតិ	ឃុំ	2006	0	0
49	341	ចំការ សំរោង	ភូមិចំការសំរោង១	401	4	304275	1451827	303983	1452056	ក្រសួងក្រសួង	4	ថវិកាជាតិ	ឃុំ	2004	0	0
50	342	អូរចារ	ផ្លូវពីNR5 វិទ្យាភី ទៅ ចំការសំរោង II	5,300	5	303565	1449689	300428	1451982	កៅស៊ូ ២ ជាន់+ ក្រសួង ក្រសួង	2	ថវិកាជាតិ	សាធារណៈ ការ	2014	8	0
51	343	អូរចារ	NR5_ ម៉ាស៊ីនបួន បារ ទៅ ភូមិ អញ្ចាញ	264	3	303380	1449653	303267	1449837	ក្រសួងក្រសួង	4	ថវិកាជាតិ	ឃុំ	2004	0	0
52	344	អូរចារ	NR5_ ភ្លោងទ្វារវត្ត ទួលដូនប៉ុក ទៅ ភូមិអញ្ចាញ (អង្គ ការហ្វា)	622	4	303265	1449633	303268	1450247	កៅស៊ូ ២ ជាន់	4	ថវិកាជាតិ	ក្រុង	2008	0	0
53	345	អូរចារ	ពីភូមិអញ្ចាញ ទៅ ផ្សារទំនើប	1,100	4	303550	1449932	302506	1449985	ក្រសួងក្រសួង	4	ថវិកាជាតិ	ឃុំ	2006	2	0
54	418	ចំការ សំរោង	ភូមិចំការសំរោង	1,000	5	304252	1450886	303773	1451806	ក្រសួងក្រសួង	4	ថវិកាជាតិ	ឃុំ	2010	0	0
55	569	ព្រែក ព្រះស្តេច	ភូមិព្រែកព្រះស្តេច	771	4	305076	1447549	305806	1447559	ក្រសួងក្រសួង	4	ថវិកាជាតិ	ឃុំ	2010	0	0
56	570	ព្រែក ព្រះស្តេច	ភូមិព្រែកព្រះស្តេច	554	4	305789	1447646	305267	1447824	ក្រសួងក្រសួង	4	ថវិកាជាតិ	ឃុំ	2006	1	0
57	571	ព្រែក ព្រះស្តេច	ភូមិនំក្រៀប	448	4	305332	1447989	305180	1447574	ក្រសួងក្រសួង	4	ថវិកាជាតិ	ឃុំ	2002	0	0
58	572	ព្រែក ព្រះស្តេច	ភូមិឡឥដ្ឋ និងភូមិ នំក្រៀប	797	4	305083	1447486	305833	1447316	ក្រសួងក្រសួង	4	ថវិកាជាតិ	ឃុំ	2002	3	0
59	573	ព្រែក ព្រះស្តេច	ភូមិឡឥដ្ឋ	317	4	305849	1447177	305550	1447271	ក្រសួងក្រសួង	4	ថវិកាជាតិ	ឃុំ	2010	1	0
60	574	ព្រែក ព្រះស្តេច	ភូមិឡឥដ្ឋ	224	4	305705	1447353	305625	1447145	ក្រសួងក្រសួង	4	ថវិកាជាតិ	ឃុំ	2009	0	0
61	575	ព្រែក ព្រះស្តេច	ភូមិចំការឬស្សី (ផ្លូវចូលអង្គការ ARM)	711	4	305875	1446961	305213	1447198	ក្រសួងក្រសួង	4	ថវិកាជាតិ	ឃុំ	2009	1	0

ល.រ	លេខហោង	ឃុំ/សង្កាត់	ឈ្មោះផ្លូវ	ប្រវែង(ម)	ទទឹង (ម)	និយាមកា				ប្រភេទកម្រាល	ប្រភេទ	ប្រភព ថវិកា	អនុវត្ត ដោយ	ឆ្នាំ ជួស ជុល	សំណង់	
						ចំណុចចេញផ្លូវ		ចំណុចចុងផ្លូវ							លូ	ស្ពាន
						x	y	x	y							
62	576	ព្រែក ព្រះស្តេច	ភូមិព្រែកតាតន់	449	4	305519	1447086	305362	1446669	ក្រសួងក្រសួង	4	ថវិកាជាតិ	ឃុំ	2009	0	0
63	577	ព្រែក ព្រះស្តេច	ភូមិព្រែកតាតន់	787	4	305223	1446703	305963	1446469	ក្រសួងក្រសួង	4	ថវិកាជាតិ	ឃុំ	2010	0	0
64	578	ព្រែក ព្រះស្តេច	ភូមិអូរខ្នាយ	893	4	306533	1446980	307295	1446632	ក្រសួងក្រសួង	4	ថវិកាជាតិ	ឃុំ	2006	1	0
65	579	ព្រែក ព្រះស្តេច	ភូមិអូរខ្នាយ (ជាប់របងអង្គការ មូលនិធិសង្គ្រោះ)	126	3	307183	1446619	307210	1446740	ដីស	4	ថវិកាជាតិ	ឃុំ	2005	1	0
66	580	ព្រែក ព្រះស្តេច	ភូមិអូរខ្នាយ	241	3	306995	1446812	306923	1446585	ដីស	4	ថវិកាជាតិ	ឃុំ	2005	1	0
67	581	ព្រែក ព្រះស្តេច	ភូមិអូរខ្នាយ	368	3	306644	1446553	306757	1446894	ដីស	4	ថវិកាជាតិ	ឃុំ	2001	1	0
68	582	ព្រែក ព្រះស្តេច	ភូមិអូរខ្នាយ	370	3	306638	1446931	306506	1446592	ដីស	4	ថវិកាជាតិ	ឃុំ	2001	0	0
69	583	ព្រែក ព្រះស្តេច	ភូមិចំការឫស្សី	715	3	306521	1446977	305848	1447205	ក្រសួងក្រសួង	4	ថវិកាជាតិ	ឃុំ	2009	0	0
70	584	ព្រែក ព្រះស្តេច	ភូមិចំការឫស្សី	227	3	305881	1446953	306104	1446944	ក្រសួងក្រសួង	4	ថវិកាជាតិ	ឃុំ	2005	1	0
71	585	ព្រែក ព្រះស្តេច	ភូមិចំការឫស្សី ទៅ ភោជនីយដ្ឋានល្ពៅ យក្ស	480	3	306040	1446945	306048	1446477	ក្រសួងក្រសួង	4				0	0
72	586	ព្រែក ព្រះស្តេច	ភូមិចំការឫស្សី ទៅ ១ពាមកា	352	4	305991	1446951	306108	1447280	ក្រសួងក្រសួង	4	ថវិកាជាតិ	ឃុំ	2002	2	0
73	587	ព្រែក ព្រះស្តេច	ភូមិ ១ពាមកា	1,800	6	305831	1447370	307484	1446801	ក្រសួងក្រសួង	4	ថវិកាជាតិ	ឃុំ	2004	0	0
74	588	ព្រែក ព្រះស្តេច	ភូមិ ១ពាមកា	312	5	306006	1447314	306106	1447604	ក្រសួងក្រសួង	4	ថវិកាជាតិ	ឃុំ	2010	1	0
75	589	ព្រែក ព្រះស្តេច	ពីតាដំបងក្រព្យុង ទៅឃ្នាំងប្រេង Sokimex	923	5	305776	1447820	305884	1446919	ផ្សេងៗ	4	ថវិកាជាតិ	ក្រុង	2008	0	0
76	590	ព្រែក ព្រះស្តេច	ពីភូមិព្រែកតាតន់ ទៅឃ្នាំងប្រេង Sokimex	481	3	305721	1446576	305880	1446921	ក្រសួងក្រសួង	4	ថវិកាជាតិ	ឃុំ	2005	0	0
77	591	ព្រែក ព្រះស្តេច	ពីភូមិចំការឫស្សី ទៅ ព្រែកតាតន់	252	3	305790	1446785	305564	1446739	ដីស	4	ថវិកាជាតិ	ឃុំ	1997	0	0
78	592	ព្រែក ព្រះស្តេច	ភូមិព្រែកតាតន់	233	3	305569	1446621	305545	1446849	ដីស	4	ថវិកាជាតិ	ឃុំ	1997	0	0
79	593	ព្រែក ព្រះស្តេច	NR5_PTT Station- ភូមិបែក ចានថ្មី	398	4	305961	1447771	306079	1447507	ក្រសួងក្រសួង	4	ថវិកាជាតិ	ឃុំ	2001	0	0
80	594	ព្រែក ព្រះស្តេច	ភូមិបែកចានថ្មី ទៅ ភូមិអូរខ្នាយ	792	4	305930	1447659	306679	1447406	ក្រសួងក្រសួង	4	ថវិកាជាតិ	ឃុំ	2005	0	0
81	595	ព្រែក ព្រះស្តេច	ភូមិ ១ពាមកា	311	4	306573	1447444	306476	1447151	ក្រសួងក្រសួង	4	ថវិកាជាតិ	ឃុំ	2005	1	0

ល.រ	លេខហោង	ឃុំ/សង្កាត់	ឈ្មោះផ្លូវ	ប្រវែង(ម)	ទទឹង (ម)	និយាមកា				ប្រភេទកម្រាល	ប្រភេទថ្ម	ប្រភព ថវិកា	អនុវត្ត ដោយ	ឆ្នាំ ជួស ជុល	សំណង់	
						ចំណុចចេញផ្លូវ		ចំណុចចុងផ្លូវ							លូ	ស្ពាន
						x	y	x	y							
82	596	ព្រែក ព្រះស្តេច	ភូមិ ១ ពាមកា	68	4	306563	1447411	306500	1447423	ក្រួសក្រហម	4	ថវិកាជាតិ	ឃុំ	2008	0	0
83	597	ព្រែក ព្រះស្តេច	ភូមិ ១ ពាមកា	301	4	306512	1447464	306394	1447221	ក្រួសក្រហម	4	ថវិកាជាតិ	ឃុំ	2008	0	0
84	598	ព្រែក ព្រះស្តេច	ភូមិ ១ ពាមកា (ផ្សារថ្មី) ទៅ ភូមិ ចំការឫស្សី	558	4	306380	1447184	306207	1446662	ក្រួសក្រហម	4	ថវិកាជាតិ	ឃុំ	2008	0	0
85	599	ព្រែក ព្រះស្តេច	ភូមិចំការឫស្សី	140	3	306429	1447008	306380	1446878	ក្រួសក្រហម	4	សប្បុរស ជន	សប្បុរស ជន	2002	0	0
86	600	ព្រែក ព្រះស្តេច	ភូមិចំការឫស្សី ទៅ ភូមិអូរខ្ជាយ	1,200	3	306092	1447235	307195	1446851	ក្រួសក្រហម	4	ថវិកាជាតិ	ក្រុង	1995	0	0
87	601	ព្រែក ព្រះស្តេច	ភូមិអូរខ្ជាយ	123	3	307048	1446954	307085	1447069	ក្រួសក្រហម	4	សប្បុរស ជន	សប្បុរស ជន	2007	0	0
88	602	ព្រែក ព្រះស្តេច	ភូមិអូរខ្ជាយ	699	4	307240	1447079	306619	1447231	ដីស	4	ថវិកាជាតិ	ឃុំ	2004	1	0
89	603	ព្រែក ព្រះស្តេច	NR5_ភូមិអូរខ្ជាយ ទៅ ក្រុមហ៊ុនហុង ឆាយ ហេង	1,100	5	306720	1447516	306372	1446516	កៅស៊ូ ២ ជាន់	4	ថវិកាជាតិ	ក្រុង	2009	0	0
90	604	ព្រែក ព្រះស្តេច	ភូមិ ១ ពាមកា	267	3	305836	1447312	306088	1447233	ដីស	4	ថវិកាជាតិ	ឃុំ	1997	0	0
91	605	ព្រែក ព្រះស្តេច	ភូមិ ១ ពាមកា (ផ្សារថ្មី)	103	5	306156	1447425	306058	1447456	ក្រួសក្រហម	4	សប្បុរស ជន	គម្រោង/ កម្មវិធី	2010	0	0
92	606	ព្រែក ព្រះស្តេច	ភូមិ ១ ពាមកា (ក្រោយវិមាន សព្វ)	246	4	306041	1447417	305811	1447500	ក្រួសក្រហម	4	ថវិកាជាតិ	ឃុំ	2005	0	0
93	607	ព្រែក ព្រះស្តេច	ភូមិឡឥដ្ឋ	201	3	305266	1447341	305067	1447363	ក្រួសក្រហម	4	ថវិកាជាតិ	ឃុំ	2005	0	0
94	608	រតនៈ	ភូមិស្ងួត ១	724	3	307121	1449643	306418	1449758	ក្រួសក្រហម	4	ថវិកាជាតិ	ឃុំ	2008	2	0
95	609	រតនៈ	ភូមិស្ងួត ១	176	3	306413	1449743	306240	1449720	ក្រួសក្រហម	4	ថវិកាជាតិ	ឃុំ	2009	1	0
96	610	រតនៈ	ភូមិស្ងួត ១	426	3	306442	1449840	306081	1450021	ក្រួសក្រហម	4	ថវិកាជាតិ	ឃុំ	2009	0	0
97	611	រតនៈ	ភូមិស្ងួត ១	161	3	306265	1449984	306233	1449828	ក្រួសក្រហម	4	ថវិកាជាតិ	ឃុំ	2009	0	0
98	612	រតនៈ	ភូមិស្ងួត ១	334	3	306350	1449909	306129	1449738	ក្រួសក្រហម	4	ថវិកាជាតិ	ឃុំ	2009	1	0
99	613	រតនៈ	ភូមិរំចេក ២	366	3	306105	1449659	306351	1449513	ក្រួសក្រហម	4	ថវិកាជាតិ	ឃុំ	2002	0	0
100	614	រតនៈ	ភូមិរំចេក២ ទៅ រំចេក៣	451	3	306300	1449335	305855	1449400	ក្រួសក្រហម	4	ថវិកាជាតិ	ឃុំ	2002	2	0
101	615	រតនៈ	ភូមិ រំចេក៣	318	3	305939	1449136	306243	1449126	ក្រួសក្រហម	4	ថវិកាជាតិ	ឃុំ	2002	0	0
102	616	ចំការ សំរោង	ភូមិចំការសំរោង២	286	4	304509	1449779	304570	1450057	កៅស៊ូ ២ ជាន់	4	ថវិកាជាតិ	ឃុំ	2008	0	0
103	617	ចំការ សំរោង	ភូមិ ផ្កាស្លា ទៅ ភូមិវត្តលៀប	1,300	4	304432	1450076	305599	1449777	ក្រួសក្រហម	4	ថវិកាជាតិ	ឃុំ	2004	4	0
104	618	ចំការ សំរោង	ភូមិវត្តលៀប	184	4	305551	1449884	305665	1450007	ក្រួសក្រហម	4	ថវិកាជាតិ	ឃុំ	2003	1	0
105	619	ចំការ សំរោង	ភូមិវត្តលៀប	200	4	305642	1449926	305763	1449772	ក្រួសក្រហម	4	ថវិកាជាតិ	ឃុំ	2003	0	0
106	620	ចំការ សំរោង	ភូមិវត្តរំដួល ទៅ ភូមិផ្កាស្លា	1,700	4	305896	1449957	304260	1450282	ក្រួសក្រហម	4	ថវិកាជាតិ	ឃុំ	2004	1	0

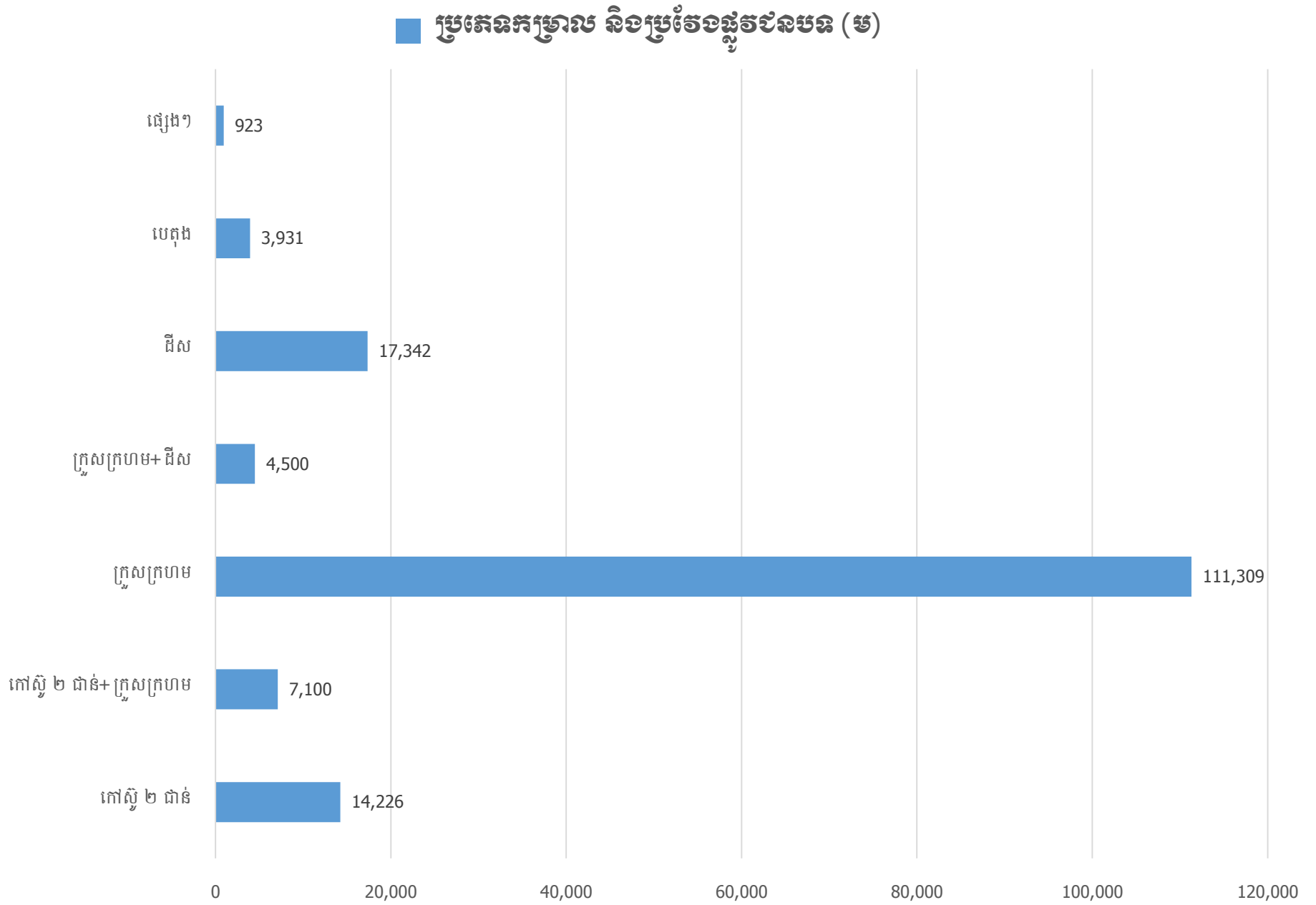
ល.រ	លេខរៀង	ឃុំ/សង្កាត់	ឈ្មោះផ្លូវ	ប្រវែង(ម)	ទទឹង (ម)	និយាមកា				ប្រភេទកម្រាល	ប្រភេទ	ប្រភព ថវិកា	អនុវត្ត ដោយ	ឆ្នាំ ជួស ជុល	សំណង់	
						ចំណុចចម្លើមផ្លូវ		ចំណុចចុងផ្លូវ							លូ	ស្ពាន
						x	y	x	y							
107	621	ចំការ សំរោង	ភូមិផ្កាស្លា ទៅ ភូមិវត្តវិជ្ជា	1,600	4	304467	1450239	305941	1450077	កៅស៊ូ ២ ជាន់	4	ថវិកាជាតិ	ឃុំ	1996	2	0
108	622	ចំការ សំរោង	ភូមិវត្តវិជ្ជា	129	4	305659	1450009	305693	1450131	ក្រូសក្រហម	4	ថវិកាជាតិ	ឃុំ	2003	0	0
109	623	ចំការ សំរោង	ភូមិវត្តលៀប	150	4	305515	1450033	305481	1449888	ក្រូសក្រហម	4	ថវិកាជាតិ	ឃុំ	2003	0	0
110	624	ចំការ សំរោង	ភូមិវត្តលៀប	150	4	305362	1449913	305387	1450060	ក្រូសក្រហម	4	ថវិកាជាតិ	ឃុំ	2007	0	0
111	625	ចំការ សំរោង	ភូមិវត្តវិជ្ជា	465	4	305218	1450695	305125	1450242	កៅស៊ូ ២ ជាន់	4	ថវិកាជាតិ	ក្រុង	2010	1	0
112	626	ចំការ សំរោង	ភូមិចំការសំរោង១	236	4	304634	1450337	304678	1450567	ក្រូសក្រហម	4	ថវិកាជាតិ	ឃុំ	2007	0	0
113	627	ចំការ សំរោង	ភូមិចំការសំរោង២ ទៅភូមិវត្តវិជ្ជា	1,500	4	304547	1450591	306025	1450297	កៅស៊ូ ២ ជាន់	4	ថវិកាជាតិ	ក្រុង	2009	2	0
114	628	ចំការ សំរោង	ភូមិវត្តវិជ្ជា	241	3	305825	1450338	305918	1450556	ក្រូសក្រហម	4	ថវិកាជាតិ	ឃុំ	2003	1	0
115	629	ចំការ សំរោង	ភូមិវត្តវិជ្ជា	328	3	305789	1450583	305731	1450280	ក្រូសក្រហម	4	ថវិកាជាតិ	ឃុំ	2003	0	0
116	630	ស្នាក់ភ័ក	ភូមិដំរីស្ត	564	3	305814	1450583	305990	1451004	ក្រូសក្រហម	4	ថវិកាជាតិ	ឃុំ	2003	0	0
117	631	ចំការ សំរោង	ភូមិចំការសំរោង២ ទៅ ភូមិព្រែកមហា ទេព	444	4	304895	1450155	304817	1449722	កៅស៊ូ ២ ជាន់	3	ថវិកាជាតិ	ឃុំ	2008	0	0
118	632	ស្វាយប៉ោ	ភូមិព្រែកមហាទេព	437	4	304912	1449711	304982	1450138	ក្រូសក្រហម	4	ថវិកាជាតិ	ឃុំ	2004	0	0
119	633	ចំការ សំរោង	ភូមិចំការសំរោង២ ទៅ ភូមិព្រែកមហា ទេព	446	4	304685	1450195	304607	1449758	ក្រូសក្រហម	3	ថវិកាជាតិ	ឃុំ	2008	0	0
120	634	ចំការ សំរោង	ភូមិវត្តលៀប ទៅ ភូមិវត្តវិជ្ជា	616	4	305185	1449847	305291	1450446	កៅស៊ូ ២ ជាន់	4	ថវិកាជាតិ	ក្រុង	2008	2	0
121	635	ចំការ សំរោង	ភូមិវត្តលៀប	90	4	305427	1449899	305411	1449811	ក្រូសក្រហម	4	ថវិកាជាតិ	ឃុំ	2007	0	0
122	636	រតនៈ	ភូមិរំចេក៣	249	3	306297	1448089	306443	1448137	ក្រូសក្រហម	4	ថវិកាជាតិ	ឃុំ	2002	0	0
123	637	រតនៈ	ភូមិរំចេក៤	344	3	305760	1448588	306097	1448544	ក្រូសក្រហម	4	ថវិកាជាតិ	ឃុំ	2009	0	0
124	638	រតនៈ	ភូមិរំចេក៣	349	3	306040	1448329	305706	1448395	ក្រូសក្រហម	4	ថវិកាជាតិ	ឃុំ	2006	0	0
125	639	រតនៈ	ភូមិរំចេក៣	640	3	306320	1448108	306063	1448403	ក្រូសក្រហម	4	ថវិកាជាតិ	ឃុំ	2006	2	0
126	640	រតនៈ	ភូមិរំចេក៤	690	3	305781	1448660	306320	1448730	ក្រូសក្រហម	4	ថវិកាជាតិ	ឃុំ	2009	2	0
127	641	អូរម៉ាល់	ភូមិបឹងរាំង ទៅព្រំ ប្រទល់ឃុំតាគ្រាម	5,200	4	299173	1444692	294026	1444460	ក្រូសក្រហម	3	ថវិកាជាតិ	ឃុំ	2010	4	1
128	642	អូរម៉ាល់	ភូមិគោកពន្លៃ	2,900	3	295070	1443472	297477	1442966	ក្រូសក្រហម	4	សប្បុរស ជន	គម្រោង/ កម្មវិធី	2002	4	0
129	643	អូរម៉ាល់	ភូមិគោកពន្លៃ	156	3	297826	1443213	297785	1443361	ក្រូសក្រហម	4	ថវិកាជាតិ	ឃុំ	2005	0	0
130	644	អូរម៉ាល់	ភូមិបឹងរាំង	198	4	298884	1444635	298863	1444831	ក្រូសក្រហម	4	ថវិកាជាតិ	ឃុំ	2002	0	0
131	645	អូរម៉ាល់	ភូមិបឹងរាំង	390	3	298738	1444307	299125	1444351	ក្រូសក្រហម	4	ថវិកាជាតិ	ឃុំ	2002	0	0
132	646	អូរម៉ាល់	ភូមិគោកពន្លៃ	416	3	297401	1443243	297814	1443252	ក្រូសក្រហម	4	ថវិកាជាតិ	ឃុំ	2005	2	0
133	647	អូរម៉ាល់	ភូមិបឹងរាំង	797	3	298841	1443984	298538	1444624	ក្រូសក្រហម	4	ថវិកាជាតិ	ឃុំ	2005	0	0
134	648	អូរម៉ាល់	ភូមិបឹងរាំង	891	0	299164	1444232	298716	1444627	ក្រូសក្រហម	4	ថវិកាជាតិ	ឃុំ	2002	2	0

ល.រ	លេខហោង	ឃុំ/សង្កាត់	ឈ្មោះផ្លូវ	ប្រវែង(ម)	ទទឹង (ម)	និយាមកា				ប្រភេទកម្រាល	ប្រភេទ	ប្រភព ថវិកា	អនុវត្ត ដោយ	ឆ្នាំ ជួស ជុល	សំណង់	
						ចំណុចចេញផ្លូវ		ចំណុចចុងផ្លូវ							លូ	ស្ពាន
						x	y	x	y							
135	903	អូរម៉ាល់	ភូមិព្រៃកូនសេក ទៅ ព្រៃរក	1,100	4	299769	1444656	299883	1445581	ក្រូសក្រហម	4	ថវិកាជាតិ	ឃុំ	2009	2	0
136	904	អូរម៉ាល់	ភូមិព្រៃកូនសេក ទៅ ដាក់សសរ	917	4	299711	1445222	299045	1444925	ក្រូសក្រហម	4	ថវិកាជាតិ	ឃុំ	2009	3	0
137	905	អូរម៉ាល់	ភូមិព្រៃកូនសេក	236	4	299441	1444996	299499	1444779	ក្រូសក្រហម	4	ថវិកាជាតិ	ឃុំ	2009	0	0
138	906	អូរម៉ាល់	ភូមិព្រៃកូនសេក	465	3	299716	1444787	299437	1444599	ក្រូសក្រហម	4	ថវិកាជាតិ	ឃុំ	2008	1	0
139	907	ស្វាយប៉ោ	ភូមិកម្មករ	817	5	304603	1447644	304090	1447180	ក្រូសក្រហម	4	ថវិកាជាតិ	ឃុំ	2004	0	0
140	908	ស្វាយប៉ោ	ភូមិកម្មករ ទៅអូរ តាតាំបី	267	5	304315	1447828	304401	1447582	ក្រូសក្រហម	3	ថវិកាជាតិ	ឃុំ	2007	0	0
141	909	ទួលតាឯក	ភូមិអូរតាតាំបី	346	5	304553	1447215	304682	1446981	កៅស៊ូ ២ ជាន់	4	ថវិកាជាតិ	ឃុំ	2009	0	0
142	910	ស្វាយប៉ោ	ភូមិកម្មករ	95	4	304577	1446971	304547	1446891	កៅស៊ូ ២ ជាន់	4	ថវិកាជាតិ	ឃុំ	2009	0	0
143	911	ស្វាយប៉ោ	ភូមិកម្មករ	352	4	304381	1447199	304416	1446853	កៅស៊ូ ២ ជាន់	4	ថវិកាជាតិ	ឃុំ	2009	0	0
144	1919	វត្តគរ	ពីស្ពានរថភ្លើងវត្ត កណ្តឹង ទៅ ផ្លូវ NR57	583	4	305064	1446673	304791	1446326	ក្រូសក្រហម	4	សប្បុរស ជន	សប្បុរស ជន	2015	0	0
145	1920	វត្តគរ	ពីNR57 ចូល អាហារដ្ឋានចំការ លលក	419	4	304381	1446276	304318	1446677	ក្រូសក្រហម	4	ថវិកាជាតិ	ឃុំ	2013	1	0
146	1921	វត្តគរ	ផ្លូវចូលអាស្រមល ម្ពីនី ទៅ វត្តកណ្តឹង	832	4	304091	1446659	304912	1446646	ក្រូសក្រហម	4	ថវិកាជាតិ	ឃុំ	2014	0	0
147	1922	វត្តគរ	NR57 អាហារដ្ឋ ឋានម្តប់ដូង ចូល ក្នុងភូមិ	417	4	304494	1446284	304433	1446685	ក្រូសក្រហម	4	ថវិកាជាតិ	ឃុំ	2012	0	0
148	1923	វត្តគរ	NR57 អាហារដ្ឋ ឋានស៊ុបព័តៃ ៩៦ ចូលក្នុងភូមិ	423	4	304261	1446260	304205	1446664	ក្រូសក្រហម	4	សិលា	សិលា	2011	0	0
149	1924	វត្តគរ	NR57 ផ្លូវចូលផ្ទះ សំណាក់បរមី	196	4	304381	1446264	304401	1446070	ក្រូសក្រហម	4	សប្បុរស ជន	សប្បុរស ជន	2013	0	0
150	1925	វត្តគរ	ពីអង្គការ FEFA ទៅផ្ទះសំណាក់បរ មី	233	4	304172	1446039	304401	1446073	ក្រូសក្រហម	4	សប្បុរស ជន	សប្បុរស ជន	2012	0	0
151	1934	ព្រៃកព្រះ ស្តេច	ផ្លូវពី NR57(មុខជាងក្រឡឹងម៉េ ងតាយ) ទៅផ្សារថ្មី	686	6	306162	1446488	306365	1447130	ដីស	4	ថវិកាជាតិ	ឃុំ	2005	0	0
152	1935	ព្រៃកព្រះ ស្តេច	ផ្លូវពី NR57 ទៅ ភូមិអូរខ្នាយ (ពី មុខមណ្ឌលកុមារ កំព្រាសន្តិភាពទី ២)	239	4	306925	1446584	306993	1446803	ក្រូសក្រហម	4	ថវិកាជាតិ	ឃុំ	2015	1	0
153	1936	ចំការ សំរោង	ផ្លូវខ្នងប្រឡាយចំ ការសំរោង ទៅ ឯកភ្នំ	3,800	8	304647	1452199	303765	1455833	ក្រូសក្រហម	1	ថវិកាជាតិ	ធនធានទឹក	2015	7	0
154	1938	ចំការ សំរោង	ផ្លូវរង្វង់មូលប៊ុរីចំ ការសំរោង	1,700	5	304606	1452417	304697	1454073	ក្រូសក្រហម	3	ថវិកាជាតិ	ឃុំ	2008	4	0
155	1939	កុល	ក្នុងភូមិកុល	293	4	304654	1453291	304362	1453310	ក្រូសក្រហម	4	សប្បុរស ជន	សប្បុរស ជន	2015	0	0

ល.រ	លេខរៀង	ឃុំ/សង្កាត់	ឈ្មោះផ្លូវ	ប្រវែង(ម)	ទទឹង (ម)	និយាមកា				ប្រភេទកម្រាល	ប្រភេទថ្ម	ប្រភព ថវិកា	អនុវត្ត ដោយ	ឆ្នាំ ជួស ជុល	សំណង់	
						ចំណុចចេញផ្លូវ		ចំណុចចុងផ្លូវ							លូ	ស្ពាន
						x	y	x	y							
156	1940	ចំការ សំរោង	ក្នុងភូមិកុល	898	4	304476	1452790	303582	1452835	ក្រួសក្រហម	4	សប្បុរស ជន	សប្បុរស ជន	2014	0	0
157	1941	កុល	ក្នុងភូមិកុល	932	4	304166	1454112	305023	1453902	ក្រួសក្រហម	4	ថវិកាជាតិ	ឃុំ	2013	1	0
158	1942	រតនៈ	ផ្លូវចូលបុរីវិចេក	306	5	306681	1448302	306388	1448381	បេតុង	4	សប្បុរស ជន	សប្បុរស ជន	2014	1	0
159	1943	រតនៈ	ផ្លូវក្នុងបុរីវិចេក	339	5	306693	1448403	306364	1448496	បេតុង	4	សប្បុរស ជន	សប្បុរស ជន	2014	3	0
160	1944	រតនៈ	ផ្លូវក្នុងបុរីវិចេក	370	5	306366	1448441	306683	1448354	បេតុង	4	សប្បុរស ជន	សប្បុរស ជន	2014	2	0
161	1945	រតនៈ	ផ្លូវក្នុងបុរីវិចេក	376	5	306364	1448615	306725	1448515	បេតុង	4	សប្បុរស ជន	សប្បុរស ជន	2014	4	0
162	1946	រតនៈ	ផ្លូវក្នុងបុរីវិចេក	537	10	306704	1448765	306558	1448254	បេតុង	4	សប្បុរស ជន	សប្បុរស ជន	2014	8	0
163	1954	ចំការ សំរោង	ផ្លូវក្នុងភូមិចំការ សំរោង២ (ផ្លូវក្នុង ទី២)	1,000	4	302532	1452371	301500	1452421	ក្រួសក្រហម	4	សប្បុរស ជន	សប្បុរស ជន	2003	2	0
164	1955	ចំការ សំរោង	ផ្លូវក្នុងភូមិចំការ សំរោង២ ផ្លូវទី២	1,000	4	302512	1451873	302561	1452901	ក្រួសក្រហម	4	ថវិកាជាតិ	ឃុំ	2003	1	0
165	1956	ចំការ សំរោង	ផ្លូវក្នុងភូមិចំការ សំរោង២ ផ្លូវទី៤	1,200	4	301481	1451931	301536	1453158	ដីស	4	ថវិកាជាតិ	ឃុំ	2003	0	0
166	1957	ចំការ សំរោង	ផ្លូវក្នុងភូមិចំការ សំរោង២ ផ្លូវទី១	1,300	4	303535	1451813	302527	1452168	ក្រួសក្រហម	4	ថវិកាជាតិ	ឃុំ	2003	1	0
167	1960	ចំការ សំរោង	ពីភូមិចំការសំរោង ២ ទៅភូមិកគោ (ខាងជើងអង្គការ ទឹកដូង)	4,200	5	303517	1451290	299366	1451397	ដីស	2	ថវិកាជាតិ	ឃុំ	2005	6	0
168	1961	ចំការ សំរោង	ពីផ្លូវចូលទិសតូ ឃាត ទៅ ប្រឡាយ ភូមិកគោ	3,600	4	302968	1450803	299353	1450976	ដីស	4	ថវិកាជាតិ	ឃុំ	2005	4	0
169	1962	ចំការ សំរោង	ផ្លូវទី២វាលក្រែក ទៅក្រោយផ្សារភូមិ យ	1,100	4	302506	1451867	302457	1450824	ដីស	4	ថវិកាជាតិ	ឃុំ	2005	3	0
170	1963	ចំការ សំរោង	ផ្លូវក្រោយផ្សារភូមិ យ ទៅ ផ្លូវវាលក្រែក ព័ន្ធទី៤	1,100	4	301431	1450877	301480	1451933	ដីស	4	ថវិកាជាតិ	ឃុំ	2005	1	0
171	1964	ចំការ សំរោង	ផ្លូវវាលក្រែកព័ន្ធទី ៣ (ពីផ្លូវទទឹងទី ៣-ទី១)	1,300	4	302031	1452929	303281	1452860	ដីស	4	ថវិកាជាតិ	ឃុំ	2004	3	0
172	1965	ចំការ សំរោង	ផ្លូវប្រព័ន្ធស្រោច ស្រពវាលស្រែក្រែក ព័ន្ធទី៣	1,600	4	301979	1451904	302056	1453436	ដីស	4	ថវិកាជាតិ	ឃុំ	2004	1	0
173	1966	ចំការ សំរោង	ផ្លូវភូមិចំការសំរោង ២ ទៅ ទិសតូឃាត បាត់ដំបង	832	4	303514	1450771	302986	1451090	ក្រួសក្រហម	4	ថវិកាជាតិ	ឃុំ	2003	1	0
174	1970	វត្តគរ	ផ្លូវពីខ្សាច់ពោយ ទៅប្រាសាទក្រសាំង	2,600	4	303123	1441862	301828	1441440	ក្រួសក្រហម	3				5	0

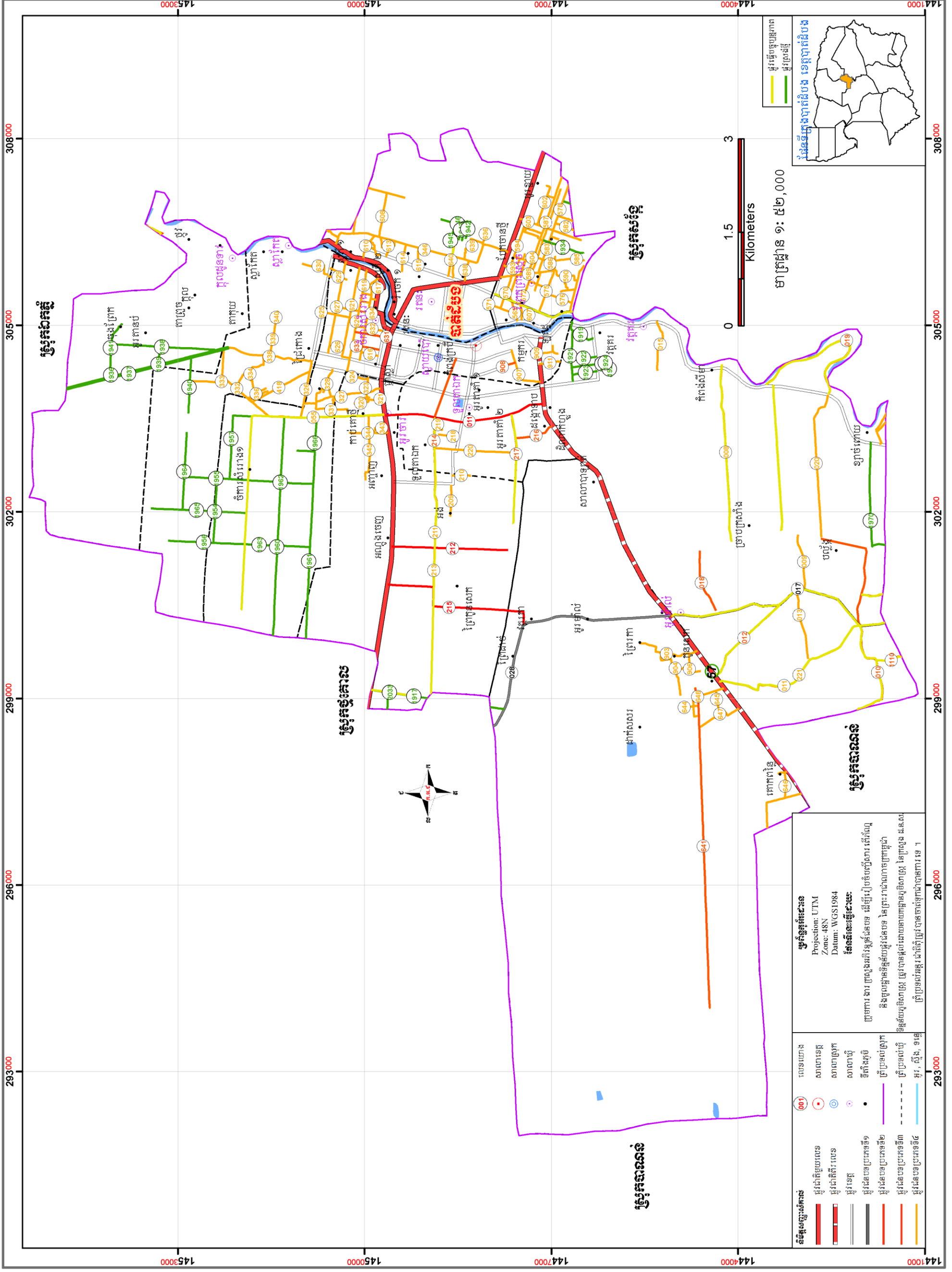
ល.រ	លេខបាយ	ឃុំ/សង្កាត់	ឈ្មោះផ្លូវ	ប្រវែង(ម)	ទទឹង (ម)	និយាមកា				ប្រភេទកម្រាល	ប្រភេទទឹក	ប្រភព ថវិកា	អនុវត្ត ដោយ	ឆ្នាំ ជួស ជុល	សំណង់	
						ចំណុចចេញផ្លូវ		ចំណុចចុងផ្លូវ							សិល្បកម្ម	
						x	y	x	y						លូ	ស្ពាន
			សរុប	159,331										20	1	
														8		

ប្រភេទកម្រៃ និងប្រតិបត្តិការប្រតិបត្តិការ និងប្រតិបត្តិការប្រតិបត្តិការ (ម)



	កៅស៊ូ ២ ជាន់	កៅស៊ូ ២ ជាន់+ ក្រួសក្រហម	ក្រួសក្រហម	ក្រួសក្រហម+ដីស	ដីស	បេតុង	ផ្សេងៗ
■ ប្រភេទកម្រៃ និងប្រតិបត្តិការប្រតិបត្តិការ (ម)	14,226	7,100	111,309	4,500	17,342	3,931	923

ផែនទីផែនការសេដ្ឋកិច្ចក្រុងបាត់ដំបង



ផែនទីប្រទេសកម្ពុជា

ខេត្តបាត់ដំបង

ខេត្តសៀមរាប

ខេត្តកណ្តាល

ខេត្តកំពង់ឆ្នាំង

ខេត្តកំពង់ស្ពឺ

ខេត្តកំពង់ចាម

មាត្រដ្ឋាន ១ : ៥២,០០០

Kilometers

0 1.5 3

ស្ថិតិស្ថិតិសេដ្ឋកិច្ច

Projection: UTM
Zone: 48N
Datum: WGS1984

ស្ថិតិស្ថិតិសេដ្ឋកិច្ច

ប្រការ ៖ ការ ប្រកាសផែនការសេដ្ឋកិច្ច ត្រូវបាន អនុម័ត ដោយ គណៈកម្មាធិការ សេដ្ឋកិច្ច និង ហិរញ្ញវត្ថុ នៃ រដ្ឋសភា ក្រុង ភ្នំពេញ ក្នុង កិច្ចសន្យា លេខ ២០០ អនក្រ.សណក ចុះ ថ្ងៃ ទី ០៩ ខែ កញ្ញា ឆ្នាំ ២០០៧

សេដ្ឋកិច្ច	០០១
សេដ្ឋកិច្ច	០០២
សេដ្ឋកិច្ច	០០៣
សេដ្ឋកិច្ច	០០៤
សេដ្ឋកិច្ច	០០៥
សេដ្ឋកិច្ច	០០៦
សេដ្ឋកិច្ច	០០៧
សេដ្ឋកិច្ច	០០៨
សេដ្ឋកិច្ច	០០៩
សេដ្ឋកិច្ច	០១០

០២០៤-ស្រុកកម្រចេន

តារាងលទ្ធផលការពើភ័ណ្ណផ្គត់ផ្គង់ ២០១០-២០២០ ស្រុកបរោល

ល.រ	លេខយោង	ឃុំ/សង្កាត់	ឈ្មោះផ្លូវ	ប្រវែង(ម)	ទទឹង (ម)	និយាមកា				ប្រភេទកម្រាល	ប្រភេទ	ប្រភព ថវិកា	អនុវត្ត ដោយ	ឆ្នាំ ជួស ជុល	សំណង់	
						ចំណុចដើមផ្លូវ		ចំណុចចុងផ្លូវ							សិល្បកររៀន	ស្ថាន
						x	y	x	y							
1	022	ខ្នាចរមាស	ពី ឃុំខ្នាចរមាស- ឃុំរុងជ្រៃ	1,900	4	274504	1467700	275303	1468885	ក្រុងស្រុកបរោល	2	ADB	ឃុំ	2006	1	0
2	222	បរោល	57B- (ចូលស្តាំ ខាងលិចសាលា រៀន) ស្ថានកណ្ត តោល	323	4	270736	1466598	270809	1466285	ក្រុងស្រុកបរោល	4	ADB	ឃុំ	2008	1	0
3	223	បរោល	បំបែក-57B - ទល់ មុខវិទ្យាល័យ	532	4	270103	1466443	269772	1466626	ក្រុងស្រុកបរោល	4	ADB	ឃុំ	2008	2	0
4	224	បរោល	NR57B- ផ្លូវចូល ផ្សារបរោល	416	4	269737	1466539	270152	1466551	ក្រុងស្រុកបរោល	4	ADB	ឃុំ	2008	0	0
5	225	បរោល	ភូមិស្ថានកណ្ត ល-I	106	4	269897	1466228	269792	1466232	ក្រុងស្រុកបរោល	4	ADB	ឃុំ	2009	0	0
6	226	បរោល	ភូមិស្ថានកណ្ត ល-II	110	3	269731	1466352	269841	1466346	ក្រុងស្រុកបរោល	4	ADB	ឃុំ	2010	1	0
7	227	បរោល	ភូមិស្ថានកណ្ត ល-III	315	4	270088	1466654	270389	1466576	ក្រុងស្រុកបរោល	4	ADB	ឃុំ	2008	0	0
8	228	បរោល	ភូមិស្ថានកណ្ត ល-IV	116	4	270792	1466328	270677	1466319	ក្រុងស្រុកបរោល	4	ADB	ឃុំ	2008	0	0
9	229	បរោល	កំពង់ឆ្នាំង- ៦	621	4	268843	1464739	268223	1464747	ក្រុងស្រុកបរោល	4	សប្បុរស ជន	សប្បុរស ជន	2005	1	0
10	230	បរោល	កំពង់ឆ្នាំង- ១	1,100	4	267225	1464129	266496	1463558	ក្រុងស្រុកបរោល	4	ថវិកាជាតិ	ឃុំ	2004	0	0
11	231	បរោល	កំពង់ឆ្នាំង- ២	213	4	268213	1465264	268426	1465279	ក្រុងស្រុកបរោល	4	ថវិកាជាតិ	ឃុំ	2005	0	0
12	232	បរោល	កំពង់ឆ្នាំង - ៣	105	4	268363	1465155	268258	1465152	ក្រុងស្រុកបរោល	4	ថវិកាជាតិ	ឃុំ	2007	0	0
13	233	បរោល	កំពង់ឆ្នាំង- ៤	518	4	268211	1464864	268729	1464846	ក្រុងស្រុកបរោល	4	សប្បុរស ជន	សប្បុរស ជន	2006	0	0
14	234	បរោល	កំពង់ឆ្នាំង២ ទៅ NR57B	954	4	268199	1464371	268215	1465319	ក្រុងស្រុកបរោល	4	ថវិកាជាតិ	ឃុំ	2004	0	0
15	235	បរោល	ស្ទឹងបរោល	293	4	268851	1466433	268573	1466436	ក្រុងស្រុកបរោល	4	ថវិកាជាតិ	ឃុំ	2006	0	0
16	236	បរោល	NR57B - ភូមិសង្ក កែវ	3,900	6	269746	1464512	273519	1464783	ក្រុងស្រុកបរោល	4	ថវិកាជាតិ	ឃុំ	2004	4	0
17	237	បរោល	NR57B(ជាប់ សាលាចិន)- ចុង ភូមិសង្កែវ	2,000	7	270477	1466517	270476	1464557	ដីស	4	ថវិកាជាតិ	ឃុំ	2003	3	0
18	238	បរោល	NR57B-Bavel Highschool	1,000	5	270208	1466436	269910	1465625	ក្រុងស្រុកបរោល	4	ថវិកាជាតិ	ឃុំ	2008	1	0
19	239	បរោល	NR57B-Steuong Dach	523	4	269773	1464983	269399	1465194	ក្រុងស្រុកបរោល	4	សប្បុរស ជន	សប្បុរស ជន	2005	0	0
20	240	បរោល	NR57B- ភូមិទំនប់ ទឹក	842	4	269036	1465994	268820	1466738	ក្រុងស្រុកបរោល	4	ថវិកាជាតិ	ឃុំ	2007	1	0
21	241	បរោល	NR57B- Kampong Chhnang 2	2,900	4	268325	1465471	266828	1464094	បេតុង	4	ថវិកាជាតិ	ឃុំ	2004	2	2
22	242	បរោល	ភូមិ ដូនអាវ	391	4	275301	1468814	275560	1468964	ក្រុងស្រុកបរោល	4	ADB	ឃុំ	2008	1	0

23	243	បវេល	ផ្លូវ 57 B - ចូលភូមិ ជួនអាវ(ខាងកើត វត្ត 50m)	1,900	4	274504	1467700	275303	1468885	ក្រុមសហគ្រាម	4			1	1	
24	244	ខ្នាចរមាស	ភូមិកោះរាម	333	3	277584	1467211	277565	1466881	ក្រុមសហគ្រាម	4	ADB	ឃុំ	2005	0	0
25	245	ខ្នាចរមាស	N 57B ក្នុងភូមិ ខ្នាចរមាស (ម៉ា ស៊ីនស្រូវ 20m)	320	3	277352	1467450	277428	1467759	ក្រុមសហគ្រាម	4	ADB	ឃុំ	2005	0	0
26	246	បវេល	ផ្លូវ 57B - ចូលភូមិ សាំងរាំង (ខាង លិចវត្ត 50m)	321	4	274088	1467574	274052	1467891	ក្រុមសហគ្រាម	4	ADB	ឃុំ	2007	2	0
27	247	ខ្នាចរមាស	ភូមិ រួងអំពិល (ខាងកើតស្ពានថ្ម 150m)	297	3	276791	1467751	276716	1467987	ក្រុមសហគ្រាម	4	ADB	ឃុំ	2008	0	0
28	248	ខ្នាចរមាស	ផ្លូវក្នុងភូមិរួង អំពិល (ខាងលិច ម៉ាស៊ីនស្រូវ 25m)	608	3	276790	1467899	277377	1467929	ក្រុមសហគ្រាម	4	ADB	ឃុំ	2006	2	0
29	249	ខ្នាចរមាស	ចេញពីភូមិ រួង អំពិល- N 57B	291	3	277204	1467876	277171	1467590	ក្រុមសហគ្រាម	4	ADB	ឃុំ	2006	0	0
30	250	បវេល	ក្នុងភូមិស្ពានកណ្ត តោល (មុខសាលា ឃុំ)	110	3	270532	1466549	270513	1466657	ក្រុមសហគ្រាម	4	ADB	ឃុំ	2007	0	0
31	251	បវេល	ភូមិស្ពានកណ្ត ល-5	286	4	270929	1466580	271038	1466738	ក្រុមសហគ្រាម	4	ADB	ឃុំ	2008	0	0
32	252	បវេល	ក្នុងភូមិស្ពានកណ្ត តោល-6	236	4	270762	1466472	270536	1466403	ក្រុមសហគ្រាម	4	ADB	ឃុំ	2008	1	1
33	253	បវេល	ផ្លូវក្នុងភូមិស្ពានក ណ្តាល-7	206	3	271070	1466694	271255	1466783	ក្រុមសហគ្រាម	4	ADB	ឃុំ	2007	0	0
34	254	បវេល	ក្នុងភូមិស្វាយជ្រំ (ខាងត្បូងសាលា 10m)	2,200	4	274898	1468236	276666	1468893	ក្រុមសហគ្រាម	4	ADB	ឃុំ	2005	0	0
35	255	បវេល	ក្នុងភូមិស្វាយជ្រំ - ចេញមក N 57B	422	3	275822	1468538	275845	1468119	ក្រុមសហគ្រាម	4	ADB	ឃុំ	2005	1	1
36	256	បវេល	NR57B_ភូមិស្ទឹង ដាច់ ទៅមណ្ឌល សុខភាពបវេល	1,200	4	269831	1465360	269217	1465886	ក្រុមសហគ្រាម	4	ADB	ឃុំ	2002	0	0
37	257	បវេល	NR57B_ភូមិសង្កែ វា ទៅវត្តដាច់ ព្រំព្រួត	1,200	6	269770	1464698	270073	1465543	ក្រុមសហគ្រាម	4	ADB	ឃុំ	2002	1	0
38	530	ឃ្នាំងមាស	ផ្លូវពីរង្វង់មូល ចំណុចកំប៉ូស្តាវ ភូមិព្រៃធំ ឃុំឃ្នាំង មាស ស្រុកបវេល ទៅដល់ផ្លូវប៉ែលិន	5,700	5	259563	1438816	254483	1440536	ល្បាយកំទេចថ្ម ភ្នំ	4				0	0
39	547	អំពិលប្រាំ ដើម	ពី ប្តូរទៅ អំពិល	2,800	4	256982	1467240	259171	1466633	ក្រុមសហគ្រាម	4	ថវិកាជាតិ	ឃុំ	2010	3	0
40	548	អំពិលប្រាំ ដើម	ភូមិ ស្ពាន	175	4	258439	1467116	258418	1466944	ក្រុមសហគ្រាម	4	ថវិកាជាតិ	ឃុំ	2009	1	0

41	549	អំពិលប្រាំ ដើម	ភូមិ ស្ថាពរ	194	4	258186	1466974	258200	1467166	ក្រុសក្រហម	4	ថវិកាជាតិ	ឃុំ	2009	1	0
42	550	អំពិលប្រាំ ដើម	ភូមិ ប្តូរ	195	4	257723	1467215	257702	1467023	ក្រុសក្រហម	4	ថវិកាជាតិ	ឃុំ	2003	1	0
43	551	អំពិលប្រាំ ដើម	ភូមិ ស្ថាពរ	198	4	258077	1467181	258061	1466986	ក្រុសក្រហម	4	ថវិកាជាតិ	ឃុំ	2009	0	0
44	552	អំពិលប្រាំ ដើម	ភូមិ ប្តូរ	202	4	257828	1467012	257840	1467212	ក្រុសក្រហម	4	ថវិកាជាតិ	ឃុំ	2002	0	0
45	553	អំពិលប្រាំ ដើម	ភូមិ ប្តូរ	205	4	257588	1467033	257615	1467235	ក្រុសក្រហម	4	ថវិកាជាតិ	ឃុំ	2003	0	0
46	554	អំពិលប្រាំ ដើម	ភូមិ ប្តូរ	213	4	257492	1467257	257467	1467047	ក្រុសក្រហម	4	ថវិកាជាតិ	ឃុំ	2003	0	0
47	555	អំពិលប្រាំ ដើម	ភូមិ ប្តូរ	225	4	257346	1467060	257368	1467282	ក្រុសក្រហម	4	ថវិកាជាតិ	ឃុំ	2003	0	0
48	556	អំពិលប្រាំ ដើម	ភូមិ អំពិល	304	4	258964	1466737	259021	1467032	ក្រុសក្រហម	4	ថវិកាជាតិ	ឃុំ	2010	1	0
49	921	ឃ្នាំងមាស	ផ្លូវបំបែកជាពារដូង មូលក្នុងភូមិព្រៃធំ (ចំណុចកំប៉ូស្តាវ) ទៅ ផ្លូវកៅស៊ូ ឃុំ រស្មីសង្កា	3,300	5	259565	1438808	260574	1435760	ក្រុសក្រហម	1				4	0
50	1267	ល្វា	ភូមិល្វា	956	4	273574	1477099	273401	1476169	ក្រុសក្រហម	4	ថវិកាជាតិ	ឃុំ	2004	4	0
51	1268	ល្វា	ភូមិដួនអោក ទៅ ភូមិតាមាយ	6,500	4	275322	1478468	271318	1475083	ក្រុសក្រហម	3	ថវិកាជាតិ	ឃុំ	2004	4	2
52	1269	ព្រៃខ្ពស់	ភូមិដង្កោពោន	353	4	271911	1476602	271869	1476947	ក្រុសក្រហម	4	ថវិកាជាតិ	ឃុំ	2004	0	0
53	1270	ព្រៃខ្ពស់	ភូមិដង្កោពោន ទៅ ភូមិតាមាយ	1,100	4	271118	1477034	272232	1476867	ក្រុសក្រហម	4	ថវិកាជាតិ	ឃុំ	2010	0	0
54	1271	ព្រៃខ្ពស់	ភូមិដង្កោពោន	6,200	4	272402	1477128	268951	1479388	ក្រុសក្រហម	4	ថវិកាជាតិ	ឃុំ	2007	9	1
55	1272	ព្រៃខ្ពស់	ភូមិល្វា	4,100	4	273276	1477512	275858	1479244	ក្រុសក្រហម	4	ថវិកាជាតិ	ឃុំ	2007	3	1
56	1273	កូលលើ	ពីកូលលើ ទៅ ល្វា	25,800	10	264964	1458174	275333	1478471	កៅស៊ូ ២ ជាន់	2	ចិន	ចិន	2014	29	8
57	1274	ឃ្នាំងមាស	ពីទ្វារទឹកអូរដួនពៅ ទៅភូមិដីស (ព្រំ ប្រទល់ប៉ៃលិន)	9,200	5	264228	1454515	256842	1449460	ក្រុសក្រហម	2	ថវិកាជាតិ	សាធារណ ការ	2015	15	1
58	1275	កូលតាហៃ ន	ភូមិត្រពាំងក្បាល ស្វា	1,000	4	260973	1447479	261971	1447457	ក្រុសក្រហម	4	ថវិកាជាតិ	ឃុំ	2004	0	0
59	1276	ឃ្នាំងមាស	ពីផ្សារច្រាំងបាក់ ទៅភូមិព្រៃធំ ព្រំ ប្រទល់ប៉ៃលិន	19,800	5	260985	1452276	254879	1440770	ក្រុសក្រហម	2	ថវិកាជាតិ	ឃុំ	2008	21	1
60	1277	កូលតាហៃ ន	ភូមិត្រពាំងក្បាល ស្វា	2,000	4	261107	1437503	260576	1435765	ក្រុសក្រហម	4	ថវិកាជាតិ	ឃុំ	2004	0	0
61	1333	ខ្នាចរមាស	NR57B ស្ថានខ្នាច រមាស ទៅ ភូមិថ្មី (បន្ទាយត្រែង)	8,600	4	277920	1467080	285765	1465596	ក្រុសក្រហម	2	ធនធានទឹក	ធនធានទឹក	2010	19	0
62	1361	ខ្នាចរមាស	NR57B - ខ្នាច រមាស	289	4	279080	1467137	279117	1466854	ក្រុសក្រហម	4	ថវិកាជាតិ	ឃុំ	2006	0	0
63	1362	ខ្នាចរមាស	ខ្នាចរមាស	916	4	279092	1466856	278505	1466528	ក្រុសក្រហម	4	ថវិកាជាតិ	ឃុំ	2009	1	0
64	1363	ខ្នាចរមាស	ខ្នាចរមាស	221	3	278502	1466550	278296	1466580	ក្រុសក្រហម	4	ថវិកាជាតិ	ឃុំ	2004	1	0
65	1364	ខ្នាចរមាស	ខ្នាចរមាស	433	3	278501	1466668	278073	1466709	ក្រុសក្រហម	4	ថវិកាជាតិ	ឃុំ	2007	1	0

66	1365	ខ្នាចរមាស	ខ្នាចរមាស ទៅ NR57B អនុវិទ្យា ល័យខ្នាចរមាស	394	3	278139	1466708	278199	1467101	ក្រុសក្រហម	4	ថវិកាជាតិ	ឃុំ	2010	1	0
67	1366	ខ្នាចរមាស	NR57B-ប្រឡាយ ធំខ្នាចរមាស	791	4	278513	1467114	278494	1466343	ក្រុសក្រហម	4	ថវិកាជាតិ	ឃុំ	2008	2	0
68	1367	ខ្នាចរមាស	ខ្នាចរមាស	615	3	278493	1466444	278692	1466834	ក្រុសក្រហម	4	ថវិកាជាតិ	ឃុំ	2008	0	0
69	1368	ខ្នាចរមាស	ខ្នាចរមាស - NR57B បឋម ខ្នាចរមាស	298	3	278629	1466824	278618	1467120	ក្រុសក្រហម	4	ថវិកាជាតិ	ឃុំ	2008	0	0
70	1369	ខ្នាចរមាស	NR57B/ហាង សំណង់ - ខ្នាច រមាស	598	3	278787	1467125	278841	1466537	ក្រុសក្រហម	4	ថវិកាជាតិ	ឃុំ	2005	0	0
71	1370	ខ្នាចរមាស	ខ្នាចរមាស	369	3	278406	1466811	278186	1466976	ក្រុសក្រហម	4	សប្បុរស ជន	សប្បុរស ជន	2006	0	0
72	1371	ខ្នាចរមាស	NR57B របងវត្ត ខ្នាចរមាស ទៅ ភូមិព្រៃសង្កា	796	4	278004	1467102	278116	1467799	ក្រុសក្រហម	4	ថវិកាជាតិ	ឃុំ	2006	0	0
73	1372	ខ្នាចរមាស	ភូមិព្រៃសង្កា	756	4	278090	1467411	278249	1468000	ក្រុសក្រហម	4	ថវិកាជាតិ	ឃុំ	2006	0	0
74	1373	ខ្នាចរមាស	ភូមិព្រៃសង្កា (ផ្ទះ លាក់ក្រុមហ៊ុន អា ន់នីវិតា បេស)	503	4	278315	1467989	278407	1468479	ក្រុសក្រហម	4	ថវិកាជាតិ	ឃុំ	2011	0	0
75	1374	ខ្នាចរមាស	ភូមិព្រៃសង្កា	987	4	278253	1468507	279221	1468335	ក្រុសក្រហម	4	ថវិកាជាតិ	ឃុំ	2011	0	0
76	1375	ខ្នាចរមាស	ភូមិព្រៃសង្កា	593	4	279234	1468416	279109	1467842	ក្រុសក្រហម	4	ថវិកាជាតិ	ឃុំ	2011	0	0
77	1376	ខ្នាចរមាស	ភូមិព្រៃសង្កា	1,300	4	278787	1467138	278938	1468379	ក្រុសក្រហម	4	ថវិកាជាតិ	ឃុំ	2009	0	1
78	1377	ខ្នាចរមាស	ភូមិព្រៃសង្កា ទៅ បណ្តែងលើ	889	3	278221	1467814	277767	1468173	ក្រុសក្រហម	4	ថវិកាជាតិ	ឃុំ	2004	1	0
79	1378	ខ្នាចរមាស	ភូមិបណ្តែងលើ	317	3	277951	1468128	277644	1468202	ក្រុសក្រហម	4	ថវិកាជាតិ	ឃុំ	2004	3	0
80	1379	ខ្នាចរមាស	ភូមិបណ្តែងលើ ទៅ សំណង់ស្តាក់ទឹក បឹងសំរោង	6,600	4	277622	1467888	276868	1473344	ក្រុសក្រហម	4	ថវិកាជាតិ	ឃុំ	2007	4	0
81	1380	ខ្នាចរមាស	NR57B វិហារណា សារីនកោះរាម ទៅ ស្រែ	3,400	4	277730	1467100	277398	1463801	ក្រុសក្រហម	4	ថវិកាជាតិ	ឃុំ	2010	6	0
82	1381	ខ្នាចរមាស	កោះរាម	241	3	277711	1466970	277952	1466980	ក្រុសក្រហម	4	ថវិកាជាតិ	ឃុំ	2011	0	0
83	1382	ខ្នាចរមាស	កោះរាម	527	3	277810	1466970	278087	1466631	ក្រុសក្រហម	4	ថវិកាជាតិ	ឃុំ	2011	0	0
84	1464	ខ្នាចរមាស	ភូមិស្វាយស	4,300	4	279793	1467967	279982	1472182	ក្រុសក្រហម	4	ថវិកាជាតិ	ឃុំ	2009	3	0
85	1465	ខ្នាចរមាស	ភូមិស្វាយស	263	4	279797	1468089	279537	1468058	ក្រុសក្រហម	4	ថវិកាជាតិ	ឃុំ	2006	0	0
86	1466	ខ្នាចរមាស	ភូមិព្រៃសង្ការ	248	3	278833	1467425	279069	1467442	ក្រុសក្រហម	4	ថវិកាជាតិ	ឃុំ	2010	1	0
87	1467	ខ្នាចរមាស	ភូមិព្រៃសង្ការ	775	3	278235	1467616	279004	1467625	ក្រុសក្រហម	4	ថវិកាជាតិ	ឃុំ	2009	1	0
88	1470	ខ្នាចរមាស	ព្រៃសង្ការ	370	3	278372	1467970	278351	1467609	ដីស	4	ថវិកាជាតិ	ឃុំ	2002	1	0
89	1471	ខ្នាចរមាស	ព្រៃសង្ការ	3,400	3	278113	1467798	278651	1471104	ក្រុសក្រហម	4	សប្បុរស ជន	គម្រោង/ កម្មវិធី	2009	9	0
90	1490	ខ្នាចរមាស	ភូមិបណ្តែងលើ	688	3	277641	1468124	277334	1468502	ក្រុសក្រហម	4	ថវិកាជាតិ	ឃុំ	2008	1	0
91	1491	ខ្នាចរមាស	ភូមិបណ្តែងលើ	200	3	278073	1468676	278268	1468631	ដីស	4	ថវិកាជាតិ	មន្ទីរ អភិវឌ្ឍន៍ ជនបទ	2008	1	0
92	1492	ខ្នាចរមាស	ភូមិបណ្តែងលើ	1,000	3	278072	1468678	278208	1469671	ដីស	4	សប្បុរស ជន	សប្បុរស ជន	2005	2	0

93	1493	ខ្នាចរមាស	ភូមិបល្ល័ង្កលើ	613	3	277693	1468502	277303	1468847	ដីស	4	សប្បុរស ជន	សប្បុរស ជន	2003	0	0
94	1494	ខ្នាចរមាស	ក្នុងភូមិ ទៅ វាល ស្រែ	629	3	277435	1468689	277587	1469194	ដីស	4	សប្បុរស ជន	សប្បុរស ជន	2003	1	0
95	1495	ខ្នាចរមាស	ពីផ្លូវធំ ទៅចុងភូមិ	925	3	276861	1469097	277183	1469804	ដីស	4	ថវិកាជាតិ	ឃុំ	2003	0	0
96	1496	ខ្នាចរមាស	បណ្តឹងមានជ័យ	390	3	276136	1469329	276167	1469700	ដីស	4	ថវិកាជាតិ	ឃុំ	2006	1	0
97	1497	បវេល	ពីដួនអារ ទៅ បឹងសំរោង	2,800	5	275611	1469248	276419	1471836	ក្រសួងក្រហម	3	ធនធានទឹក	ធនធានទឹក	2009	3	0
98	1534	ល្វា	ភូមិស្វាយព្រៃ ទៅ ស្រែ	1,000	3	281279	1475513	281556	1476479	ដីស	4	ថវិកាជាតិ	ឃុំ	2005	1	0
99	1535	ល្វា	ពីសំណង់ដួនអារ ទៅ សំណង់ ពឹងពង	1,100	3	276301	1476361	277345	1476104	ដីស	4	ថវិកាជាតិ	មន្ទីរ អភិវឌ្ឍន៍ ជនបទ	2009	0	1
100	1536	ល្វា	ភូមិពឹងពង	1,000	3	278048	1476118	278090	1475227	ដីស	4	ថវិកាជាតិ	ឃុំ	2007	1	1
101	1537	ល្វា	ចុងភូមិ ទៅ ស្រែ	925	3	277951	1475602	278113	1474884	ដីស	4	ថវិកាជាតិ	ឃុំ	2010	0	0
102	1538	ល្វា	ចុងភូមិ ទៅ ក្នុង ភូមិ	462	3	278145	1475593	278242	1476139	ដីស	4	ថវិកាជាតិ	ឃុំ	2010	1	0
103	1539	ល្វា	ពីផ្លូវធំ ទៅ ស្រែ	1,800	3	278228	1476126	279181	1476980	ដីស	4	ថវិកាជាតិ	ឃុំ	2009	0	0
104	1540	ល្វា	ពីក្នុងភូមិ ទៅ ស្រែ	1,800	3	278965	1476122	278802	1474441	ដីស	4	ថវិកាជាតិ	ឃុំ	2009	1	1
105	1541	ល្វា	ស្រែចុងភូមិ ទៅ ប្រឡាយធំ	2,300	3	278848	1474872	277057	1474369	ដីស	4	ថវិកាជាតិ	ឃុំ	2012	2	0
106	1542	ល្វា	ភូមិស្វាយព្រៃ ទៅ ភូមិស្វាយអញ្ចម	6,200	5	279565	1476133	277157	1471015	ដីស	4	ថវិកាជាតិ	មន្ទីរ អភិវឌ្ឍន៍ ជនបទ	2003	9	0
107	1543	ល្វា	វត្តស្វាយព្រៃ ទៅ ស្រែ	1,800	3	280043	1476136	279700	1474425	ដីស	4	ថវិកាជាតិ	ឃុំ	2003	1	0
108	1544	ល្វា	កើតវត្តស្វាយព្រៃ ទៅ ស្រែ	2,000	3	280034	1476146	280780	1477569	ដីស	4	ថវិកាជាតិ	ឃុំ	2003	1	0
109	1545	ល្វា	ភូមិស្វាយព្រៃ ទៅ ស្រែ	1,900	3	280775	1475831	280158	1474102	ដីស	4	ថវិកាជាតិ	ឃុំ	2004	0	1
110	1721	បឹងប្រាំ	បវេល ទៅ កំរៀង (ផ្លូវកៅស៊ូ)	10,900	4	249413	1460539	246246	1468594	ដីស	2	ថវិកាជាតិ	ឃុំ	2008	3	1
111	1722	ល្វា	បវេល (ល្វា) ទៅ សំពៅលូន	17,800	4	252254	1480722	268953	1479347	ដីស	2	ថវិកាជាតិ	ឃុំ	2004	5	0
112	1724	ខ្នាចរមាស	ភូមិជ្រោយស្នា	343	4	274253	1455582	274292	1455270	ដីស	4	ថវិកាជាតិ	ឃុំ	2004	0	0
113	1725	ឃ្នាំងមាស	ក្លោងទ្វារវត្តទំនប់តា គួន ទៅព្រៃព្រាល	7,900	4	269780	1451858	270657	1445194	ក្រសួងក្រហម	4	ថវិកាជាតិ	មន្ទីរ អភិវឌ្ឍន៍ ជនបទ	2015	25	1
114	1726	ខ្នាចរមាស	ភូមិជ្រោយស្នា ទៅ វាលប្រេង	6,900	4	270576	1455935	276400	1454720	ក្រសួងក្រហម	4	ថវិកាជាតិ	ឃុំ	2009	1	0
115	1727	ខ្នាចរមាស	ភូមិជ្រោយស្នា	668	4	275226	1454590	274640	1454661	ដីស	4	ថវិកាជាតិ	ឃុំ	2004	0	0
116	1728	ឃ្នាំងមាស	ភូមិព្រៃព្រាល	1,700	4	270630	1444405	269876	1445372	ដីស	4	ថវិកាជាតិ	ឃុំ	2012	1	0
117	1729	ឃ្នាំងមាស	ភូមិអូរដួនពៅ	1,900	5	265727	1453405	264091	1454414	ដីស	4	សប្បុរស ជន	វិស្វកម្ម	2011	2	0
118	1730	ឃ្នាំងមាស	ភូមិអូរដួនពៅ ទៅ ច្រាំងបាក់	5,000	5	264262	1454284	260385	1451475	ដីស	4	សប្បុរស ជន	វិស្វកម្ម	2011	2	0
119	1731	ឃ្នាំងមាស	ភូមិច្រាំងបាក់	417	5	260974	1452290	260803	1452579	ដីស	4	សប្បុរស ជន	វិស្វកម្ម	2011	0	0

120	1732	ឃ្លាំងមាស	ភូមិអូរដូនពៅ (ខាងកើតបន្ទាយ ទាហាន)	3,700	4	266842	1452986	268562	1455726	ដីស	4	ថវិកាជាតិ	ឃុំ	2009	3	0
121	1733	ឃ្លាំងមាស	ភូមិអូរដូនពៅ ទៅ ច្រាំងបាក់	2,200	4	265130	1453767	263434	1452358	ដីស	4	សប្បុរស ជន	វិស្វកម្ម	2011	4	0
122	1734	ឃ្លាំងមាស	ភូមិច្រាំងបាក់ ទៅ ប្របហិប	2,800	4	262719	1453412	264991	1451789	ដីស	4	សប្បុរស ជន	វិស្វកម្ម	2011	8	0
123	1735	ឃ្លាំងមាស	ភូមិ ប្របហិប	2,500	5	265111	1452288	263084	1453693	ដីស	4	សប្បុរស ជន	វិស្វកម្ម	2011	5	0
124	1736	កូលតាហែន	ភូមិ តាហែន	502	4	264457	1455744	264701	1455986	ដីស	4	ថវិកាជាតិ	ឃុំ	2007	2	0
125	1737	កូលតាហែន	ភូមិ តាហែន	961	3	264817	1455989	264407	1456428	ក្រសួងក្រហម	4	ថវិកាជាតិ	ឃុំ	2003	1	0
126	1738	កូលតាហែន	ភូមិ តាហែន	399	3	264463	1455525	264852	1455453	ក្រសួងក្រហម	4	ថវិកាជាតិ	ឃុំ	2003	0	0
127	1739	កូលតាហែន	ភូមិ តាហែន ទៅ ភូមិអូរដូនពៅ	1,100	4	264769	1455452	264522	1454388	ក្រសួងក្រហម	3	ថវិកាជាតិ	ឃុំ	2005	0	0
128	1740	ឃ្លាំងមាស	ភូមិអូរដូនពៅ	1,300	4	264692	1454287	265545	1454320	ដីស	4	WFP	គម្រោង/ កម្មវិធី	1998	1	0
129	1741	ឃ្លាំងមាស	ភូមិអូរដូនពៅ	643	4	265649	1454422	265282	1453923	ដីស	4	WFP	គម្រោង/ កម្មវិធី	1998	1	0
130	1742	អំពិលប្រាំ ដើម	ភូមិកូប ទៅ បឹង ស្នួល	3,300	4	255817	1460702	253510	1458392	ដីស	4	ថវិកាជាតិ	ឃុំ	2008	1	0
131	1743	អំពិលប្រាំ ដើម	ភូមិបឹងស្នួល ទៅ ទួលតាសុខ	8,800	4	254009	1458820	247040	1461921	ដីស	3	ថវិកាជាតិ	ឃុំ	2008	2	0
132	1744	អំពិលប្រាំ ដើម	បឹងសង្កែ	4,800	4	256398	1467277	255536	1462908	ដីស	4	ថវិកាជាតិ	ឃុំ	2008	0	0
133	1745	អំពិលប្រាំ ដើម	NR57B បឹងសង្កែ ទៅ បឹងប្រាំ (ក្រពើ ៤០)	12,800	5	253008	1468345	254248	1480162	ក្រសួងក្រហម	3	រដ្ឋាភិបាល	ឃុំ	2011	22	0
134	1746	បឹងប្រាំ	ពិយុទ្ធពិកា ទៅ បឹងក្រឡ	2,300	4	252500	1478244	252882	1478023	ដីស	4	ថវិកាជាតិ	ឃុំ	2009	1	0
135	1747	បឹងប្រាំ	បឹងក្រឡ	614	4	253758	1477999	254371	1478006	ដីស	4	ថវិកាជាតិ	ឃុំ	2009	0	0
136	1782	ឃ្លាំងមាស	ពិមណ្ណលត្រឿង ញ៉ានបវេល ទៅ កូលតាហែន	10,700	4	267180	1461521	260918	1459158	ដីស	3	ថវិកាជាតិ	ឃុំ	2008	9	0
137	1783	កូលតាហែន	កូលតាហែន ទៅ កំពង់ឆ្នាំង II (ឃុំ បវេល)	2,900	4	260918	1459158	262393	1456737	ដីស	3	ថវិកាជាតិ	ឃុំ	2008	0	0
138	1784	កូលតាហែន	កំពង់ឆ្នាំង II	1,200	4	262393	1456737	262913	1455717	ដីស	4	ថវិកាជាតិ	ឃុំ	2008	0	0
139	1785	ឃ្លាំងមាស	ផ្លូវភូមិបឹងអន្លក់ ទៅ ទួលក្រសាំង	11,500	5	266841	1452989	265522	1458984	ក្រសួងក្រហម	2				11	0
140	1786	ឃ្លាំងមាស	បឹងអន្លក់ (ឃុំ ឃ្លាំងមាស) ទៅ ភ្នំ ១៥០ (ខ្នាច រមាស)	2,700	5	268730	1457235	270584	1455927	ដីស	3	ថវិកាជាតិ	ឃុំ	2010	1	0
141	1787	កូលតាហែន	ភូមិទួលក្រសាំង ទៅ NR 58	1,100	4	265336	1458724	264349	1458939	ដីស	4	WFP	គម្រោង/ កម្មវិធី	1999	0	0

142	1788	កុលតាហែន	NR 58 ភូមិទួលក្រសាំង ទៅ មាត់ស្ទឹង	383	4	265509	1458981	265129	1459007	ដីស	4	WFP	គម្រោង/កម្មវិធី	2000	0	0
143	1789	កុលតាហែន	ភូមិទួលក្រសាំង	468	4	265280	1458994	265408	1459440	ដីស	4	WFP	គម្រោង/កម្មវិធី	2003	0	0
144	1790	កុលតាហែន	ភូមិទួលក្រសាំង	903	4	265391	1458990	265826	1459542	ដីស	4	WFP	គម្រោង/កម្មវិធី	2003	0	0
145	1791	កុលតាហែន	ភូមិទួលក្រសាំង	1,200	4	265668	1459216	264587	1459485	ក្រសួងក្រហម	4	ថវិកាជាតិ	ឃុំ	2006	0	0
146	1792	កុលតាហែន	ភូមិទួលក្រសាំង ទៅ NR 58	774	4	265645	1459603	266063	1460021	ដីស	4	WFP	គម្រោង/កម្មវិធី	1999	0	0
147	1793	កុលតាហែន	ភូមិទួលក្រសាំង	549	4	265963	1459866	265442	1459996	ដីស	4	WFP	គម្រោង/កម្មវិធី	2000	0	0
148	1794	កុលតាហែន	ភូមិថ្មី ទៅ NR 58	1,200	4	266320	1460375	266927	1461059	ដីស	4	WFP	គម្រោង/កម្មវិធី	1999	0	0
149	1795	កុលតាហែន	ភូមិសួនស្នា	820	4	266514	1460509	267005	1461001	ក្រសួងក្រហម	4	ថវិកាជាតិ	ឃុំ	2011	0	0
150	1796	កុលតាហែន	ភូមិសួនស្នា ទៅ កណ្តាល	764	4	266760	1460833	267474	1460698	ដីស	4	WFP	គម្រោង/កម្មវិធី	1999	0	0
151	1797	កុលតាហែន	ភូមិសួនស្នា ទៅ កណ្តាល	468	4	267333	1460702	267364	1461163	ដីស	4	WFP	គម្រោង/កម្មវិធី	1999	0	0
152	1798	កុលតាហែន	ភូមិកណ្តាល	447	4	267341	1460979	266900	1461011	ក្រសួងក្រហម	4	ថវិកាជាតិ	ឃុំ	2009	0	0
153	1799	កុលតាហែន	ភូមិកណ្តាល	4,300	4	267100	1460997	269381	1458789	ក្រសួងក្រហម	4	ថវិកាជាតិ	ឃុំ	2008	2	0
154	1800	កុលតាហែន	ភូមិសាន	554	4	267077	1461233	267526	1461070	ដីស	4	WFP	គម្រោង/កម្មវិធី	1999	0	0
155	1801	កុលតាហែន	ភូមិសាន	350	4	267183	1461459	267530	1461424	ដីស	4	WFP	គម្រោង/កម្មវិធី	1999	0	0
156	1802	កុលតាហែន	ភូមិសាន	245	4	267436	1461446	267487	1461678	ដីស	4	WFP	គម្រោង/កម្មវិធី	1999	0	0
157	1803	កុលតាហែន	ភូមិកុលក្រោម ទៅ NR 58	754	3	267312	1461448	267318	1462027	ដីស	4	ថវិកាជាតិ	ឃុំ	2007	2	0
158	1804	កុលតាហែន	ភូមិកណ្តាល	378	3	267386	1462296	267473	1462000	ដីស	4	ថវិកាជាតិ	ឃុំ	2008	0	0
159	1805	កុលតាហែន	ភូមិកុលក្រោម ទៅ សួនស្នា	804	3	267462	1462546	267234	1463203	ក្រសួងក្រហម	4	ថវិកាជាតិ	ឃុំ	2010	3	0
160	1806	កុលតាហែន	ភូមិសួនស្នា	325	4	267375	1462558	267382	1462301	ក្រសួងក្រហម	4	ថវិកាជាតិ	ឃុំ	2010	0	0
161	1807	បវេល	ភូមិពាម	4,900	4	263233	1457718	264779	1460429	ក្រសួងក្រហម	4	ថវិកាជាតិ	ឃុំ	2010	3	0
162	1808	បវេល	ភូមិពាម	1,800	4	265249	1461237	266126	1461771	ដីស	4	ថវិកាជាតិ	ឃុំ	2009	0	0
163	1809	បវេល	ភូមិពាម ទៅ ភូមិដំណាក់ដង្កោ (ឃុំឃ្នាំងមាស)	2,400	4	266163	1461331	267164	1462598	ដីស	3	ថវិកាជាតិ	ឃុំ	2010	2	0
164	1810	ព្រៃខ្ពស់	NR58 ភូមិក្បាលអាង ទៅ ស្នួល	1,600	5	269562	1470375	268058	1470890	ដីស	3	WFP	គម្រោង/កម្មវិធី	1998	1	0
165	1811	ព្រៃខ្ពស់	NR58 ក្លោងទ្វារ វត្តព្រៃខ្ពស់ ទៅ សំណង់ព្រៃខ្ពស់	2,500	4	270119	1471448	268031	1472177	ក្រសួងក្រហម	4	ថវិកាជាតិ	ឃុំ	2005	1	2

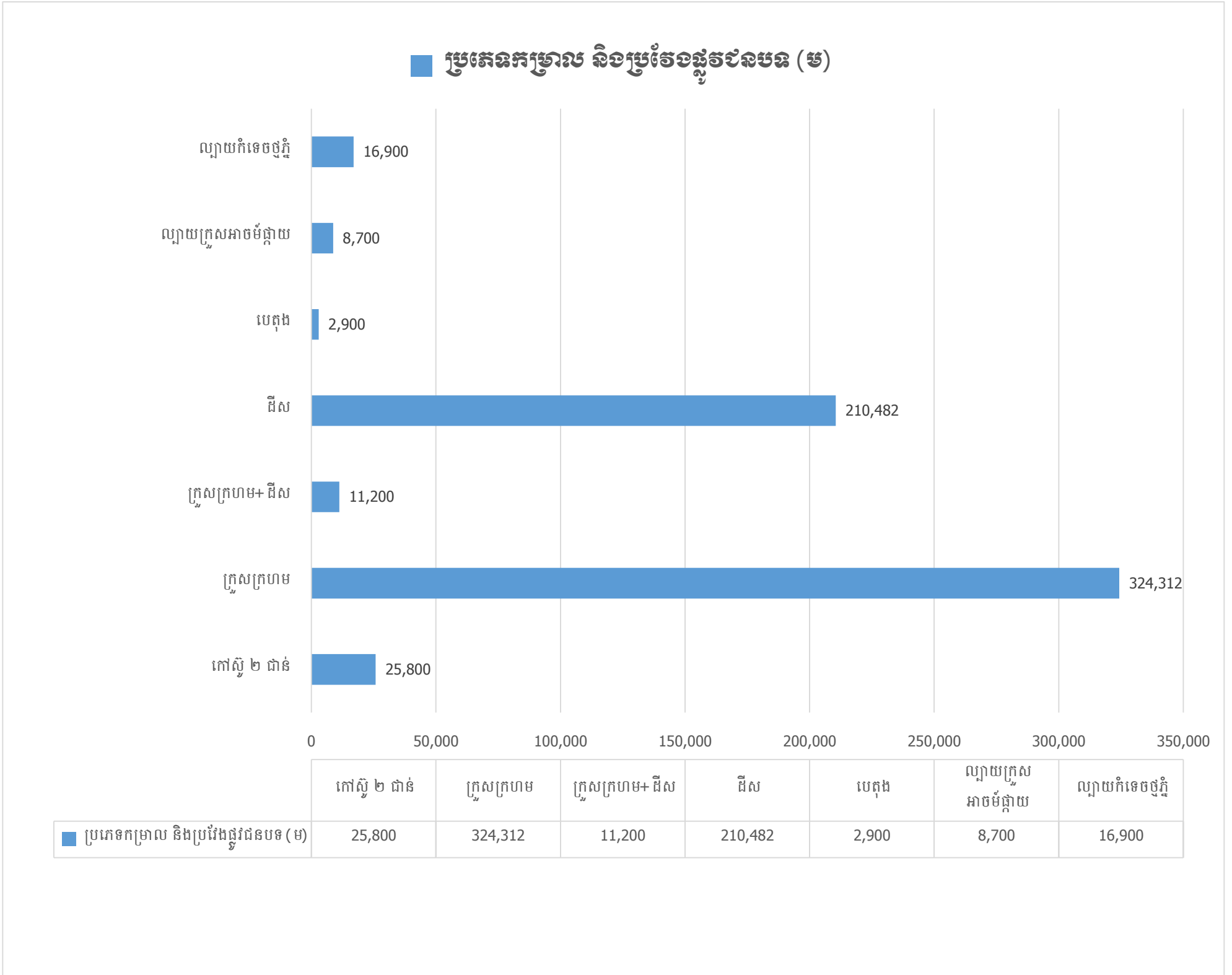
166	1812	ព្រៃខ្ពស់	NR58 ក្បាលថ្នល់ ទៅ ម៉ាក់ឃើរ	2,100	4	270733	1472653	268794	1473251	ក្រុសក្រហម	4	ថវិកាជាតិ	ឃុំ	2005	5	1
167	1813	ព្រៃខ្ពស់	NR58 មណ្ឌល សុខភាពព្រៃខ្ពស់	8,000	5	267248	1472297	272494	1474959	ក្រុសក្រហម	3	ADB	គម្រោង/ កម្មវិធី	2009	10	1
168	1814	ព្រៃខ្ពស់	ភូមិគាម៉ាត	2,100	3	271680	1475035	270426	1474209	ក្រុសក្រហម	4	ថវិកាជាតិ	ឃុំ	2010	1	0
169	1815	ព្រៃខ្ពស់	ភូមិគាម៉ាត ទៅ NR160 វត្តល្វា	3,700	4	271323	1475081	273360	1477150	ក្រុសក្រហម	3			2016	2	1
170	1816	ព្រៃខ្ពស់	ភូមិស្រណាល	704	4	272410	1477126	273044	1476835	ក្រុសក្រហម	4	ថវិកាជាតិ	ឃុំ	2013	1	0
171	1817	ព្រៃខ្ពស់	ភូមិស្រណាល ទៅ ល្វាចាស់	1,400	4	272411	1477131	273279	1477522	ក្រុសក្រហម	3	ថវិកាជាតិ	ឃុំ	2016	1	1
172	1818	ព្រៃខ្ពស់	ភូមិដង្កោពោន	1,100	4	272242	1476865	271131	1477034	ក្រុសក្រហម	4	ថវិកាជាតិ	ឃុំ	2010	1	0
173	1819	ព្រៃខ្ពស់	ភូមិដង្កោពោន	353	4	271877	1476944	271914	1476596	ក្រុសក្រហម	4	ថវិកាជាតិ	ឃុំ	2010	0	0
174	1820	បវេល	NR58 វត្តបវេល ទៅ ស្ទឹង	1,400	4	269522	1467286	268211	1467133	ក្រុសក្រហម	4	ថវិកាជាតិ	ឃុំ	2006	0	0
175	1821	បវេល	ក្នុងភូមិ ទៅ លិច វត្ត	316	4	269390	1467372	269331	1467133	ដីស	4	WFP	គម្រោង/ កម្មវិធី	1999	0	0
176	1822	បវេល	NR58 លិចរោង ម៉ាស៊ីនស្រូវ ទៅ លិចភូមិ	358	4	269473	1467393	269118	1467363	ក្រុសក្រហម	4	ថវិកាជាតិ	ឃុំ	2009	0	0
177	1823	បវេល	NR58 យីហោតា យយ៉េង ទៅ ក្នុង ភូមិ	307	4	268991	1468213	268688	1468165	ក្រុសក្រហម	4	ថវិកាជាតិ	ឃុំ	2002	0	0
178	1824	បវេល	ក្នុងភូមិ ទៅ ស្ទឹង	1,500	4	268683	1468437	268245	1467490	ក្រុសក្រហម	4	ថវិកាជាតិ	ឃុំ	2002	0	0
179	1825	បវេល	NR58 រោងម៉ាស៊ីន ស្រូវ សុភ័ណ្ឌវិទ្យា ទៅ វត្តស្នាញ់	2,000	5	268849	1468451	267350	1469118	ក្រុសក្រហម	4	ថវិកាជាតិ	ឃុំ	2006	6	0
180	1826	បវេល	ក្នុងភូមិគោក	1,100	4	267834	1468532	267494	1468566	ដីស	4	WFP	គម្រោង/ កម្មវិធី	1998	0	0
181	1827	បវេល	ក្នុងភូមិគោក ស្ថានស្នាញ់	599	4	267348	1468670	267242	1469123	ក្រុសក្រហម	4	ថវិកាជាតិ	ឃុំ	2007	0	0
182	1828	បវេល	ក្នុងភូមិគោក ទៅ ភូមិព្រៃខ្ពស់	3,800	6	267594	1468561	268071	1471878	ដីស	3	Seila	Seila	2010	3	0
183	1829	បវេល	ភូមិស្នាញ់	366	4	267614	1469626	267249	1469635	ដីស	4	ថវិកាជាតិ	ឃុំ	2003	0	0
184	1830	បវេល	ក្នុងភូមិ ទៅ ស្ទឹង	588	4	267626	1469511	267081	1469598	ក្រុសក្រហម	4	ថវិកាជាតិ	ឃុំ	2006	0	0
185	1831	បវេល	កើតវត្តស្នាញ់	382	4	267508	1469522	267564	1469224	ក្រុសក្រហម	4	ថវិកាជាតិ	ឃុំ	2010	0	1
186	1832	បវេល	NR58 ទៅ ស្ថាពរ	6,500	5	268985	1469020	262842	1470211	ក្រុសក្រហម	3	ថវិកាជាតិ	ឃុំ	2011	10	6
187	1833	បវេល	ភូមិបវេល ២	1,700	4	269681	1466789	271278	1466956	ដីស	4	ថវិកាជាតិ	ឃុំ	2009	2	0
188	1834	បវេល	ភូមិបវេល ២ ទៅ ព្រៃទទឹង២	3,500	4	270274	1466773	271064	1470159	ដីស	4	ថវិកាជាតិ	ឃុំ	2004	6	0
189	1835	បវេល	ព្រៃទទឹង២ ទៅប្តូរ រុន	3,800	4	270541	1468468	273735	1468815	ដីស	4	ថវិកាជាតិ	ឃុំ	2002	0	0
190	1836	បវេល	ប្តូររុន ទៅ បវេល ២	2,200	4	273356	1467604	271280	1466956	ដីស	4	WFP	គម្រោង/ កម្មវិធី	1998	1	0
191	1837	បវេល	បវេល ២	722	4	269747	1466803	269803	1467445	ក្រុសក្រហម	4	ថវិកាជាតិ	ឃុំ	2010	1	0
192	1838	បវេល	បវេល ២	413	4	269389	1467544	269596	1467845	ក្រុសក្រហម	4	ថវិកាជាតិ	ឃុំ	2005	0	0
193	1839	បវេល	បវេល ២	220	4	269474	1467617	269412	1467825	ក្រុសក្រហម	4	ថវិកាជាតិ	ឃុំ	2005	0	0
194	1840	បវេល	ព្រៃទទឹង	1,300	4	269259	1467805	270477	1468002	ក្រុសក្រហម	4	ថវិកាជាតិ	ឃុំ	2005	2	0

195	1841	បវេល	ព្រៃទទឹង	1,100	4	269723	1467864	269792	1468857	ក្រុសក្រហម	4	ថវិកាជាតិ	ឃុំ	2010	1	0
196	1842	បវេល	ព្រៃទទឹង	1,400	4	269007	1468217	269783	1468986	ក្រុសក្រហម	4	ថវិកាជាតិ	ឃុំ	2010	2	0
197	1843	បវេល	ព្រៃទទឹង	1,600	4	270639	1468859	269030	1469104	ក្រុសក្រហម	4	ថវិកាជាតិ	ឃុំ	2009	0	0
198	1844	បវេល	ព្រៃទទឹង ២	505	4	268919	1468345	269380	1468519	ដីស	4	ថវិកាជាតិ	ឃុំ	2005	0	0
199	1845	បវេល	ព្រៃទទឹង ២	313	4	269187	1468424	269238	1468134	ដីស	4	ថវិកាជាតិ	ឃុំ	2005	0	0
200	1846	ព្រៃខ្ពស់	ព្រៃខ្ពស់	1,600	4	269924	1471175	271257	1470767	ដីស	4	ថវិកាជាតិ	ឃុំ	2005	0	0
201	1847	ព្រៃខ្ពស់	ព្រៃខ្ពស់ ទៅ ល្វា	1,900	4	271058	1470150	271701	1471915	ដីស	3	ថវិកាជាតិ	ឃុំ	2005	0	0
202	1848	ព្រៃខ្ពស់	ភូមិក្បាលថ្នល់	582	4	270432	1471967	270940	1471706	ដីស	4	ថវិកាជាតិ	ឃុំ	2007	0	0
203	1849	ព្រៃខ្ពស់	ភូមិក្បាលអាង ទៅ រកាខ្នុរ	3,100	4	270125	1471443	273140	1471171	ដីស	4	WFP	គម្រោង/ កម្មវិធី	2003	0	0
204	1850	ព្រៃខ្ពស់	ភូមិតាហ៊ុំ	363	4	273012	1476004	273368	1475938	ដីស	4	ថវិកាជាតិ	ឃុំ	2005	0	0
205	1851	ព្រៃខ្ពស់	ភូមិតាហ៊ុំ	2,500	4	272663	1475238	273531	1476847	ដីស	4	ថវិកាជាតិ	ឃុំ	2005	2	0
206	1852	បវេល	ដាច់ព្រាត់ ទៅ ទួលរកា	5,500	4	269716	1464994	273291	1463237	ក្រុសក្រហម	4	ថវិកាជាតិ	ឃុំ	2007	3	0
207	1853	បវេល	ភូមិពាម	646	4	269989	1463970	270100	1463963	ដីស	4	ថវិកាជាតិ	ឃុំ	2006	0	0
208	1854	បវេល	ភូមិសង្កែវារ	407	4	269700	1464221	269304	1464137	ក្រុសក្រហម	4	ថវិកាជាតិ	ឃុំ	2010	0	0
209	1855	បវេល	ភូមិកំពង់ព្នៅ ទៅ ទួលបល្ល័ង្ក	4,600	4	269281	1463393	271176	1461961	ក្រុសក្រហម	4	ថវិកាជាតិ	ឃុំ	2010	3	0
210	1856	បវេល	ភូមិកំពង់ព្នៅ ទៅ ខ្នាចរមាស	12,300	4	270986	1461438	277730	1467092	ដីស	3	ថវិកាជាតិ	ឃុំ	2010	4	0
211	1857	ព្រៃខ្ពស់	NR58 ក្បាលស្ពាន ថ្ម ទៅ មាត់ស្ទឹង	1,000	4	271169	1473265	270258	1473519	ដីស	4	WFP	គម្រោង/ កម្មវិធី	1999	3	0
212	1858	ព្រៃខ្ពស់	NR58 ផ្ទះចៅមា ហា ខុន សារិន ទៅ មាត់ស្ទឹង	1,200	4	273022	1476049	271917	1476358	ដីស	4	WFP	គម្រោង/ កម្មវិធី	1999	1	0
213	1859	ព្រៃខ្ពស់	NR58 សំអាងការ ស្រីពេជ្រ ទៅ មាត់ ស្ទឹង	208	4	273112	1476345	273072	1476538	ក្រុសក្រហម	4	ថវិកាជាតិ	ឃុំ	2012	0	0
214	1860	ព្រៃខ្ពស់	NR58 ផ្ទះសែត រស់ ទៅ វត្តល្វា	554	3	273164	1476682	273304	1477168	ក្រុសក្រហម	4	ថវិកាជាតិ	ឃុំ	2012	0	0
215	1861	ល្វា	ភូមិល្វា ទៅ ភូមិ អន្សមចេក (ព្រំ ប្រទល់បន្ទាយមាន ជ័យ)	3,500	4	273723	1477166	275085	1479360	ក្រុសក្រហម	3	ថវិកាជាតិ	ឃុំ	2009	2	0
216	1862	ល្វា	ភូមិល្វាចាស់ ទៅ ស្រែ	1,600	3	273594	1477669	273542	1479017	ដីស	4	ថវិកាជាតិ	ឃុំ	2007	1	0
217	1863	ល្វា	ភូមិល្វាចាស់ ទៅ ប្រឡាយថ្មី	5,800	6	273496	1477416	268218	1479546	ក្រុសក្រហម	4	ថវិកាជាតិ	ឃុំ	2006	10	0
218	1864	ព្រៃខ្ពស់	ពីសំណង់ព្រៃខ្ពស់ ទៅ ល្វា	8,800	6	267866	1472318	268509	1480816	ក្រុសក្រហម	3	សប្បុរស ជន	សប្បុរស ជន	2013	1	0
219	1868	ឃ្នាំងមាស	វត្តព្រៃព្រាល (ខ្លែងទី I)	1,700	4	270627	1444401	269878	1445366	ក្រុសក្រហម	4	ថវិកាជាតិ	នាយកដ្ឋាន ផ្លូវលំ ជនបទ	2015	5	0
220	1869	ឃ្នាំងមាស	ក្នុងភូមិព្រៃព្រាល (ខ្លែងទី II)	840	4	270634	1444911	269816	1445094	ក្រុសក្រហម	4	ថវិកាជាតិ	នាយកដ្ឋាន ផ្លូវលំ ជនបទ	2015	2	0
221	1871	ឃ្នាំងមាស	ពីព្រំប្រទល់ ប៉ៃលិន កស្វាយ	8,800	5	253151	1443810	261069	1444969	ក្រុសក្រហម	4	សប្បុរស ជន	សប្បុរស ជន	2013	10	0

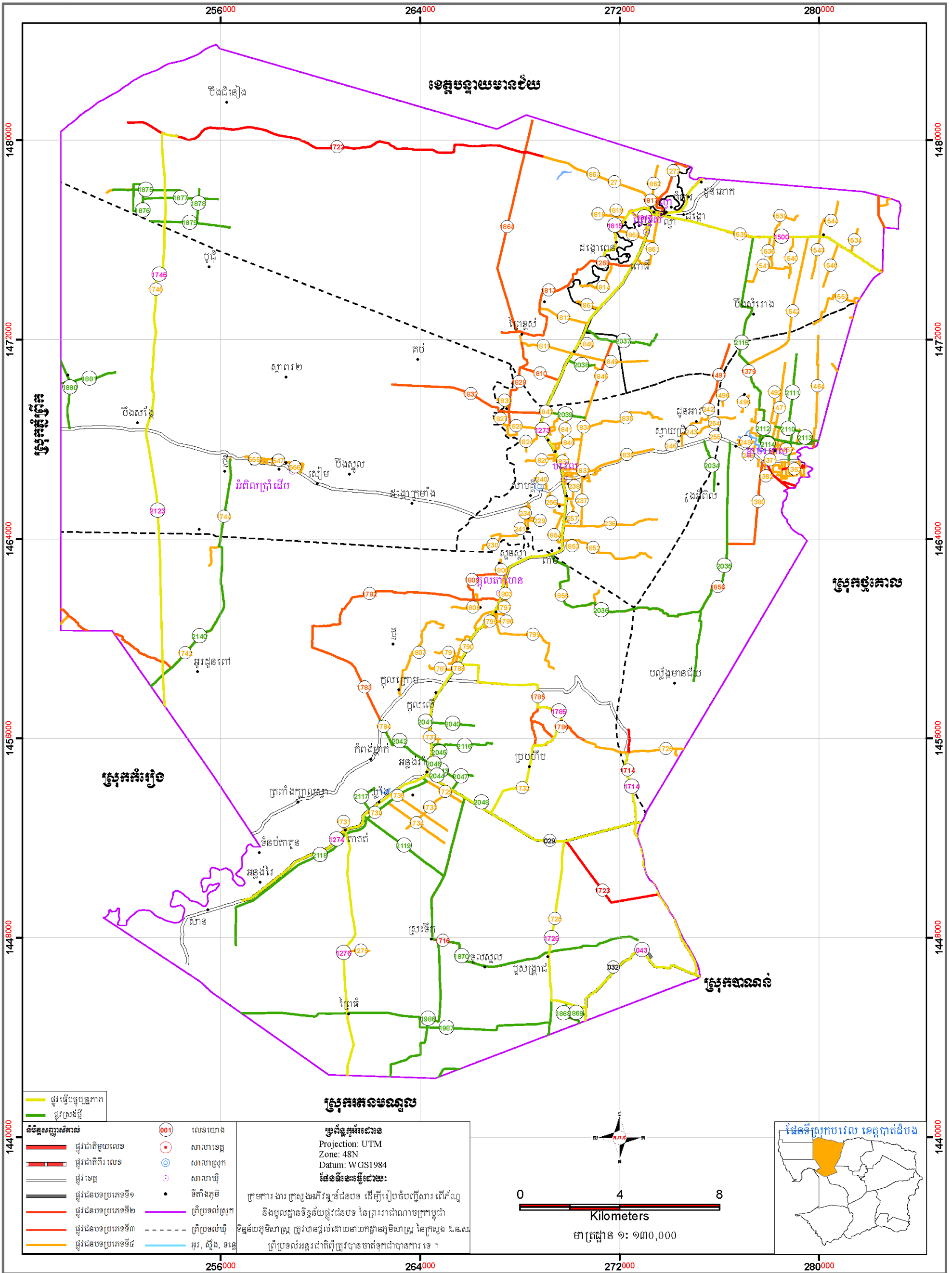
ទៅភូមិត្រពាំង ក្បាលស្នា																
222	1872	ឃ្នាំងមាស	ពីសាលារៀនព្រៃធំ ទៅភូមិបួស្សីរោង	9,600	4	261100	1442305	268710	1440892	ក្រសួងក្រហម	2	សប្បុរស ជន	សប្បុរស ជន	2014	19	0
223	1875	បឹងប្រាំ	សាលាបឋមសិក្សា យុត្តិធម៌	2,700	4	254353	1478005	251726	1478030	ល្បាយក្រសួង អាចម៍ផ្កាយ	4	ថវិកាជាតិ	មន្ទីរ អភិវឌ្ឍន៍ ជនបទ	2011	4	0
224	1876	បឹងប្រាំ	ផ្លូវជុំវិញមណ្ឌល អភិវឌ្ឍន៍សោធន ពិការបឹងប្រាំ	3,000	4	252503	1478239	252505	1478241	ល្បាយក្រសួង អាចម៍ផ្កាយ	4	ថវិកាជាតិ	មន្ទីរ អភិវឌ្ឍន៍ ជនបទ	2011	2	0
225	1877	បឹងប្រាំ	ផ្លូវជុំវិញមណ្ឌល អភិវឌ្ឍន៍សោធន ពិការបឹងប្រាំ	3,000	4	252503	1478239	252505	1478241	ល្បាយក្រសួង អាចម៍ផ្កាយ	4	ថវិកាជាតិ	សុរិយោដី	2011	2	0
226	1878	បឹងប្រាំ	ពីភូមិយុត្តិធម៌ ទៅ ភូមិបឹងធុង	1,400	4	255151	1478048	255039	1476680	ល្បាយកំទេចថ្ម ភ្នំ	4	LWD	LWD	2011	3	0
227	1879	បឹងប្រាំ	ពីចុងភូមិបឹងធុង ទៅភូមិសំណាង ព្រះស្រី	3,200	4	256359	1476508	253203	1476763	ល្បាយកំទេចថ្ម ភ្នំ	4	LWD	LWD	2011	6	0
228	1880	អំពិលប្រាំ ដើម	NR57B ទៅ បឹង ពពួល	4,400	4	249933	1468423	249265	1472525	ល្បាយកំទេចថ្ម ភ្នំ	4	ថវិកាជាតិ	សង្កាត់	2010	5	0
229	1881	អំពិលប្រាំ ដើម	ក្នុងភូមិបឹងពពួល ទៅស្រែ	2,200	4	249623	1470264	251790	1470693	ល្បាយកំទេចថ្ម ភ្នំ	4	ថវិកាជាតិ	សង្កាត់	2010	0	0
230	1986	ឃ្នាំងមាស	ផ្លូវពីភូមិព្រៃធំ ទៅ ភូមិប្របហិប	7,400	4	262812	1442112	264725	1447898	ដីស	4				9	0
231	1987	ឃ្នាំងមាស	ផ្លូវពីភូមិត្រពាំង ក្បាលស្នា ទៅ ភូមិ ព្រៃព្រាល	8,700	4	261074	1444974	269214	1444593	ដីស	4				9	0
232	1988	ឃ្នាំងមាស	ផ្លូវពីភូមិព្រៃព្រាល ទៅ ភូមិ បួស្សី	3,300	4	269267	1445481	268168	1442824	ដីស	2				1	0
233	2034	បវេល	ផ្លូវពីNR57Bភូមិ ស្វាយជ្រំទៅស្រែ ភូមិរងអំពិល	2,200	4	275388	1467951	275794	1465887	ដីស	3	ស៊ីម៉ង់ត៍	ស៊ីម៉ង់ត៍	2014	4	0
234	2035	ខ្នាចរមាស	ផ្លូវពីNR57Bភូមិ រងអំពិលទៅ ចំណុចភូមិបត់រកា	10,200	4	276435	1467899	274977	1458283	ក្រសួងក្រហម	4	ថវិកាជាតិ	ឃុំ	2015	3	1
235	2036	ខ្នាចរមាស	ផ្លូវពីភូមិបត់រកា ឃុំខ្នាចរមាសទៅ NR57Bភូមិកំពង់ ល្អៅឃុំបវេល	8,700	4	275250	1461122	269284	1463390	ដីស	3			2010	3	0
236	2037	ព្រៃខ្ពស់	ពីផ្លូវជាតិ១៥ភូមិ ក្បាលអាងទៅភូមិ ខ្នាអើត	3,400	4	270630	1472395	273507	1472209	ក្រសួងក្រហម	4	ថវិកាជាតិ	ឃុំ	2011	2	0
237	2038	ព្រៃខ្ពស់	ពីផ្លូវជាតិ១៥ភូមិ ក្បាលអាងទៅស្រែ ខាងកើតភូមិ	1,200	4	269924	1471174	271016	1470990	ដីស	4	ថវិកាជាតិ	ឃុំ	2011	0	0
238	2039	បវេល	ពីផ្លូវជាតិ១៥ភូមិ ព្រៃទទឹង២ទៅ ប្រឡាយខាងកើត ភូមិ	1,600	4	269028	1469105	270630	1468868	ក្រសួងក្រហម	4	ថវិកាជាតិ	ឃុំ	2010	1	0

239	2040	កុលតាហែន	ផ្លូវបំបែកត្រង់លូទី ១ប្រាំបួនម៉ែត្រ ឃុំឃ្លាំងមាស និង ឃុំកុលតាហែន	1,800	4	264400	1456638	266197	1456510	ដីស	4			0	0	
240	2041	កុលតាហែន	ផ្លូវក្នុងភូមិកុលលើ (ផ្លូវចូលមាត់ស្ទឹង)	362	4	264390	1456640	264118	1456528	ក្រូសក្រហម	4			1	0	
241	2042	កុលតាហែន	ផ្លូវប្រាំបួនម៉ែត្រ ឃ្លាំងមាសនិងឃុំកុ តុលតាហែន	3,000	5	264371	1455003	262394	1456751	ក្រូសក្រហម	4			0	0	
242	2043	ឃ្លាំងមាស	ផ្លូវចូលភូមិកែងផ្លូវ ធំ២(ភូមិអូរដូន ពៅ)	1,300	4	264691	1454289	265545	1454313	ក្រូសក្រហម	4			0	0	
243	2044	ឃ្លាំងមាស	ផ្លូវបំបែកក្នុងភូមិ អូរដូនពៅ១	222	4	264778	1454447	264585	1454553	ក្រូសក្រហម	4			0	0	
244	2045	ឃ្លាំងមាស	ផ្លូវចូលភូមិអូរដូន ពៅ ពីផ្លូវធំ	940	5	264585	1454553	264517	1454392	ក្រូសក្រហម	4			0	0	
245	2046	ឃ្លាំងមាស	ផ្លូវបំបែកខ្លែងខាង លើ(ភូមិអូរដូន ពៅ)	325	4	264688	1454932	264381	1455014	ក្រូសក្រហម	4			0	0	
246	2047	ឃ្លាំងមាស	ផ្លូវចូលភូមិអូរដូន ពៅ	1,300	4	265281	1453928	266107	1454462	ក្រូសក្រហម	4			1	0	
247	2048	ឃ្លាំងមាស	ផ្លូវចូលភូមិបឹង អន្តក់	356	4	266373	1453271	266547	1453530	ក្រូសក្រហម	4			0	0	
248	2109	ខ្នាចរមាស	ផ្លូវក្នុងភូមិខ្នាច រមាស	1,500	5	278786	1467136	278953	1468473	ក្រូសក្រហម	4			0	1	
249	2110	ខ្នាចរមាស	ផ្លូវក្នុងភូមិព្រៃសង ហា	1,300	4	279368	1468327	278253	1468506	ក្រូសក្រហម	4			0	0	
250	2111	ខ្នាចរមាស	ផ្លូវក្នុងភូមិព្រៃសង ហា	3,200	4	278631	1468442	279103	1471437	ក្រូសក្រហម	4			3	0	
251	2112	ខ្នាចរមាស	ផ្លូវក្នុងភូមិបង្គំ លលើ	453	4	277768	1468169	277727	1467726	ក្រូសក្រហម	4			0	0	
252	2113	ខ្នាចរមាស	ផ្លូវក្នុងភូមិបង្គំ គលើ	3,400	4	280807	1467943	277647	1468203	ក្រូសក្រហម	4			1	1	
253	2114	ខ្នាចរមាស	ផ្លូវពីភូមិបង្គំលលើ ទៅភូមិព្រៃសង្កា	508	4	277725	1467791	278228	1467816	ក្រូសក្រហម	4			0	1	
254	2115	ខ្នាចរមាស	ផ្លូវពីភូមិបង្គំលលើ ទៅភូមិពឹងពង	9,600	5	277623	1467888	277352	1476121	ក្រូសក្រហម	3			9	0	
255	2116	ឃ្លាំងមាស	ផ្លូវក្នុងភូមិត្រែហែន	2,700	4	264456	1455743	266872	1455784	ក្រូសក្រហម	4			0	0	
256	2117	ឃ្លាំងមាស	ផ្លូវក្នុងភូមិឃ្លាំង	1,300	4	261986	1453125	262178	1454014	ក្រូសក្រហម	4	ថវិកាជាតិ	ឃុំ	2015	0	0
257	2118	ឃ្លាំងមាស	ផ្លូវពីមណ្ឌលសុខ ភាពឃ្លាំងមាស ទៅសំណង់ស្នាក់ ទឹកអូរដូនពៅ(ប្រាំ ប្រទល់ខេត្ត ប៉ៃលិន)	11,200	4	264104	1454414	256606	1447669	ក្រូសក្រហម+ ដីស	4	ថវិកាជាតិ	ឃុំ	2017	9	0
258	2119	ឃ្លាំងមាស	ផ្លូវពីសាលាបឋម សិក្សាច្រាំងបាក់ ទៅភូមិប្របហិប	4,000	4	261869	1452785	264952	1450476	ក្រូសក្រហម	4	ថវិកាជាតិ	សាធារណៈ ការ	2018	5	0
សរុប				600,294										531	43	

ក្រាហ្វិកប្រភេទកម្រាល និងប្រព័ន្ធផ្គុំផ្សំជនបទស្រុកបាវេល



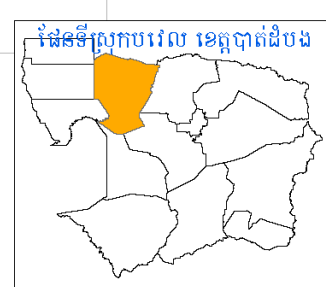
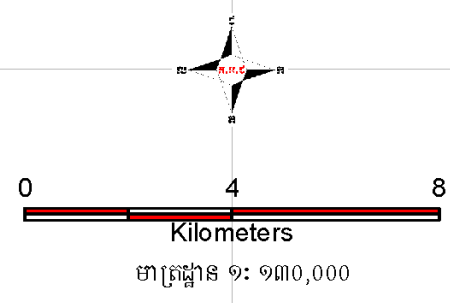
ផែនទីផ្លូវជនបទស្រុកបាវេល



ស្ថិតិសញ្ញាណសាស្ត្រ	
	ផ្លូវជាតិមួយលេខ
	ផ្លូវជាតិពីរលេខ
	ផ្លូវខេត្ត
	ផ្លូវជនបទប្រភេទទី១
	ផ្លូវជនបទប្រភេទទី២
	ផ្លូវជនបទប្រភេទទី៣
	ផ្លូវជនបទប្រភេទទី៤

ស្ថិតិសញ្ញាណសាស្ត្រ	
	លេខយោង
	សាលាខេត្ត
	សាលាស្រុក
	សាលាឃុំ
	ទីតាំងភូមិ
	ព្រំប្រទល់ស្រុក
	ព្រំប្រទល់ឃុំ
	អូរ, ស្ទឹង, ទន្លេ

ប្រព័ន្ធសញ្ញាណសាស្ត្រ
 Projection: UTM
 Zone: 48N
 Datum: WGS1984
ផែនទីនេះធ្វើដោយ៖
 ក្រុមការងារ ក្រសួងអភិវឌ្ឍន៍ជនបទ ដើម្បីរៀបចំបញ្ជីសារ ព្រំកំណត់ និងមូលដ្ឋានទិន្នន័យផ្លូវជនបទ នៃព្រះរាជាណាចក្រកម្ពុជា និងមូលដ្ឋានទិន្នន័យផ្លូវជនបទ នៃព្រះរាជាណាចក្រកម្ពុជា ទិន្នន័យភូមិសាស្ត្រ ត្រូវបានផ្តល់ដោយនាយកដ្ឋានភូមិសាស្ត្រ នៃក្រសួង ដ.ជ.ស ព្រំប្រទល់អន្តរជាតិ ត្រូវបានចាត់ទុកជាធានាការ ទេ ។



០២០៥-ស្រុកឯកភ្នំ

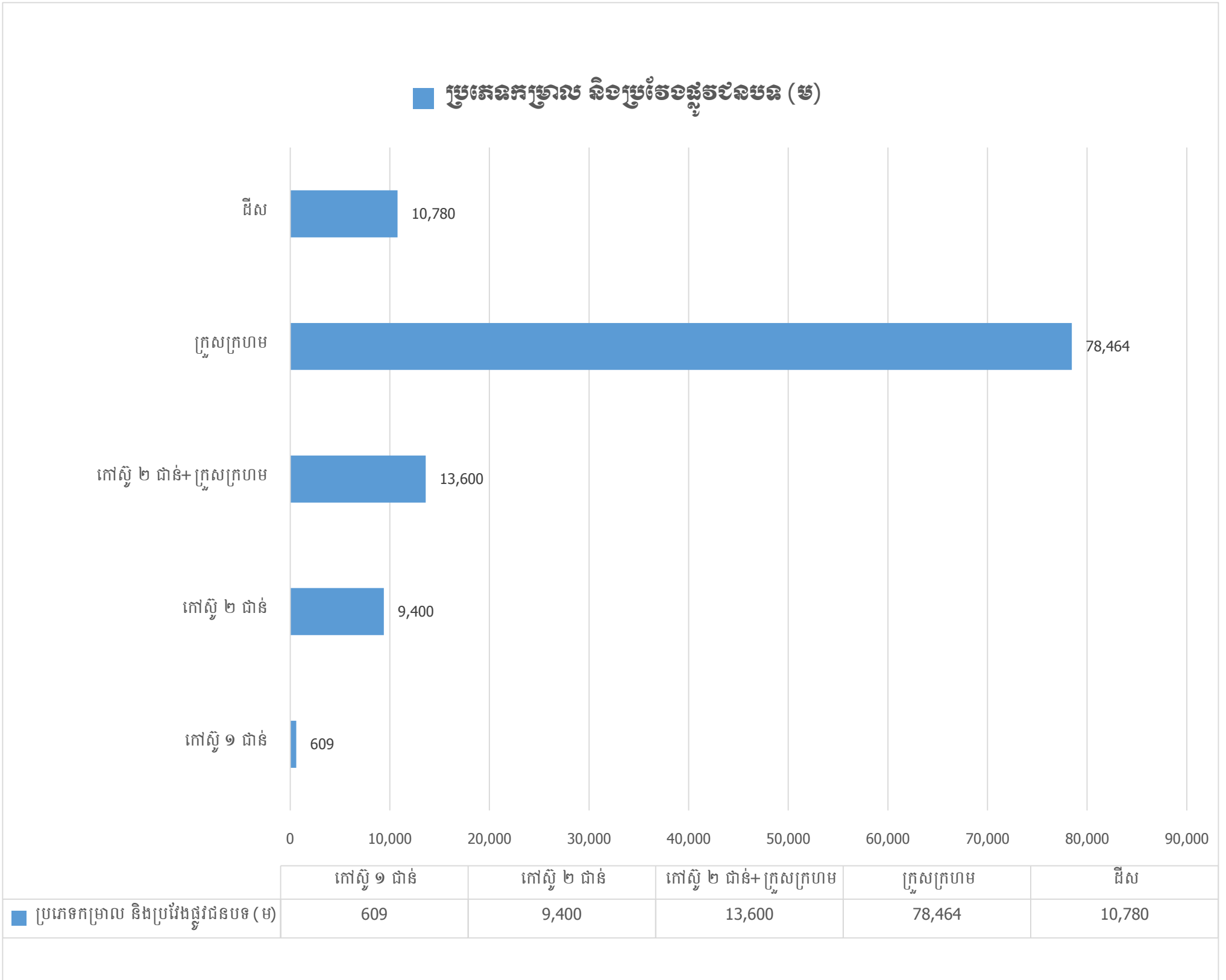
តារាងលទ្ធផលសារពើភ័ណ្ណផ្គត់ផ្គង់ ២០១០-២០២០ ប្រកបដោយភ័ស្តុភារ

ល.រ	លេខយោង	ឃុំ/សង្កាត់	ឈ្មោះផ្លូវ	ប្រវែង(ម)	ទទឹង (ម)	និយាមកា				ប្រភេទកម្រោង	ប្រភេទ	ប្រភពថវិកា	អនុវត្តដោយ	ឆ្នាំជួសជុល	សំណង់សិល្បកម្ម	
						ចំណុចដើមផ្លូវ		ចំណុចចុងផ្លូវ							លូ	ស្ពាន
						x	y	x	y							
1	350	ពាមឯក	ផ្លូវពីភូមិពាមឯក ទៅ រោងចក្រជួន ទាវ	3,300	4	305689	1455631	306486	1453285	ក្រុសក្រហម	3	ថវិកាជាតិ	ឃុំ	2014	1	0
2	351	សំរោងក្នុង	ផ្លូវភូមិសំរោងតា កុកI(ផ្លូវកៅស៊ូ នា-តាប៉ុន)	995	4	309932	1450657	309695	1451558	ក្រុសក្រហម	4				2	0
3	352	សំរោងក្នុង	ផ្លូវភូមិសំរោងតា កុកII(ផ្លូវកៅស៊ូ នា-តាប៉ុន)	722	4	310680	1450569	310952	1451051	ក្រុសក្រហម	4				3	0
4	353	សំរោងក្នុង	ផ្លូវភូមិសំរោងតា កុក ទៅ ភូមិអូរ រំចេក	2,800	4	310740	1451071	309520	1453560	ក្រុសក្រហម	4				0	0
5	354	សំរោងក្នុង	ក្នុងភូមិស្វាយធំ	2,000	4	309129	1450658	310345	1451873	ដីស	4	ថវិកាជាតិ	ឃុំ	2008	4	0
6	355	ពាមឯក	ផ្លូវភូមិព្រៃឆ្មារ	383	4	305812	1456059	305493	1456235	ក្រុសក្រហម	4				0	0
7	356	ពាមឯក	ពីស្ពានពាមឯកទៅ ប្រាសាទឯកភ្នំ (ខាងជើងអូរ)	2,200	4	305627	1455643	303710	1455878	ក្រុសក្រហម	4	ថវិកាជាតិ	ឃុំ	2013	2	1
8	357	ពាមឯក	ផ្លូវពីភូមិពាមឯក ទៅ អាងភាស	6,500	4	305634	1455628	305062	1460270	ក្រុសក្រហម	4				2	0
9	438	ពាមឯក	ផ្លូវពីស្ពានជួនទាវ (ភូមិស្នួសអី) ទៅ ភូមិព្រៃកត្រប់	13,600	5	306489	1453279	315638	1462105	កៅស៊ូ ២ ជាន់+ ក្រុស ក្រហម	3	ថវិកាជាតិ	សាធារណៈ ការ		9	6
10	439	ព្រែកនរិន្ទ	ភូមិដូងមា	1,100	3	311676	1458887	311019	1459504	ក្រុសក្រហម	4	ADB	គម្រោង/ កម្មវិធី	2010	0	0
11	440	ព្រែកនរិន្ទ	ភូមិរហាលស្នួង	2,800	3	310984	1459278	310615	1458195	ក្រុសក្រហម	4	ថវិកាជាតិ	ឃុំ	2009	0	1
12	441	ព្រែកនរិន្ទ	ភូមិស្ពឺ	1,800	3	309551	1457461	309061	1456491	ក្រុសក្រហម	4	ថវិកាជាតិ	ឃុំ	2008	0	0
13	442	ព្រែកនរិន្ទ	ភូមិស្ពឺ	283	3	309213	1456826	309478	1456833	ក្រុសក្រហម	4	ថវិកាជាតិ	ឃុំ	2006	0	0
14	443	ព្រែកនរិន្ទ	ភូមិស្ពឺ	761	3	309052	1456478	308648	1456988	ក្រុសក្រហម	4	ថវិកាជាតិ	ឃុំ	2005	1	0
15	444	ព្រែកនរិន្ទ	ភូមិស្ពឺ	2,200	3	309052	1456474	307940	1455410	ក្រុសក្រហម	4	ថវិកាជាតិ	ឃុំ	2005	0	0
16	445	ព្រែកនរិន្ទ	ភូមិស្វាយជ្រំ	255	3	308546	1455600	308760	1455479	ក្រុសក្រហម	4	ថវិកាជាតិ	ឃុំ	2007	0	0
17	446	ព្រែកនរិន្ទ	ភូមិព្រែកនរិន្ទ ទៅ ភូមិពាមឯក	5,200	3	308975	1456135	306081	1458067	ក្រុសក្រហម	4	ថវិកាជាតិ	ឃុំ	2008	9	0
18	447	ព្រែកនរិន្ទ	ភូមិពាមឯក	257	3	305835	1456542	305905	1456786	ក្រុសក្រហម	4	ថវិកាជាតិ	ឃុំ	2004	0	0
19	448	ព្រែកនរិន្ទ	ភូមិពាមឯក	905	3	306155	1456288	305698	1455626	ក្រុសក្រហម	4	ថវិកាជាតិ	ឃុំ	2004	0	0
20	449	ព្រែកនរិន្ទ	ភូមិពាមឯក ទៅ ភូមិស្វាយជ្រំ	2,800	3	306070	1455419	307612	1456196	ក្រុសក្រហម	4	ថវិកាជាតិ	ឃុំ	2004	0	1
21	450	ព្រែកនរិន្ទ	ភូមិតងទុំ	754	3	306803	1455494	306832	1456236	ដីស	4	ថវិកាជាតិ	ឃុំ	2004	2	0
22	451	ព្រែកនរិន្ទ	ភូមិតងទុំ	237	3	306815	1455719	306602	1455690	ដីស	4	ថវិកាជាតិ	ឃុំ	2004	0	0
23	452	ព្រែកនរិន្ទ	ភូមិព្រែកក្រូច	537	3	307419	1455312	307519	1454809	ដីស	4	ថវិកាជាតិ	ឃុំ	2003	0	0
24	453	ព្រែកនរិន្ទ	ភូមិព្រែកក្រូច	1,000	3	307953	1455242	307968	1456174	ក្រុសក្រហម	4	ថវិកាជាតិ	ឃុំ	2004	0	0
25	454	ព្រែកនរិន្ទ	ភូមិរហាលស្នួង	683	3	308161	1456164	308126	1455489	ក្រុសក្រហម	4	ថវិកាជាតិ	ឃុំ	2004	0	0
26	455	ព្រែកនរិន្ទ	ភូមិស្វាយជ្រំ	609	4	308370	1455551	308402	1456153	កៅស៊ូ ១ ជាន់	4	ថវិកាជាតិ	ឃុំ	2009	0	0
27	456	ព្រែកនរិន្ទ	ភូមិព្រែកនរិន្ទ	554	4	308558	1456148	308533	1455599	ក្រុសក្រហម	4	ថវិកាជាតិ	ឃុំ	2004	0	0
28	457	ព្រែកនរិន្ទ	ភូមិស្នួសអី ទៅ ពាមឯក	752	4	307039	1454167	306395	1453886	ដីស	4	ថវិកាជាតិ	ឃុំ	2004	1	1

ល.រ	លេខហោង	ឃុំ/សង្កាត់	ឈ្មោះផ្លូវ	ប្រវែង(ម)	ទទឹង (ម)	និយាមកា				ប្រភេទកម្រាល	ប្រភេទថ្ម	ប្រភព ថវិកា	អនុវត្ត ដោយ	ឆ្នាំ ជួស ជុល	សំណង់	
						ចំណុចដើមផ្លូវ		ចំណុចចុងផ្លូវ							លូ	ស្ថាន
						x	y	x	y							
29	753	សំរោងក្នុង	ភូមិសំរោងក្នុង	597	4	306931	1451507	307493	1451388	ក្រសួងក្រសួង	4	ថវិកាជាតិ	ឃុំ	2007	1	0
30	754	សំរោងក្នុង	ភូមិសំរោងក្នុង ទៅ សំរោងអូរត្រា	896	3	307154	1451937	308046	1451943	ក្រសួងក្រសួង	4	ថវិកាជាតិ	ឃុំ	2007	2	0
31	755	សំរោងក្នុង	ភូមិសំរោងអូរត្រា	327	3	307583	1451936	307541	1452257	ក្រសួងក្រសួង	4	ថវិកាជាតិ	ឃុំ	2003	0	0
32	756	សំរោងក្នុង	ភូមិសំរោងអូរត្រា	1,100	4	307513	1452295	307971	1451941	ក្រសួងក្រសួង	4	ថវិកាជាតិ	ឃុំ	2003	0	0
33	757	សំរោងក្នុង	ភូមិសំរោងអូរត្រា	424	4	307571	1452031	307150	1452032	ក្រសួងក្រសួង	4	ថវិកាជាតិ	ឃុំ	2005	0	0
34	758	សំរោងក្នុង	វត្តអូរត្រា ទៅ ភូមិ សំរោងស្នោ	1,300	3	307161	1452306	308703	1453101	ក្រសួងក្រសួង	4	ថវិកាជាតិ	ឃុំ	2005	1	0
35	759	សំរោងក្នុង	ភូមិសំរោងអូរត្រា	513	3	307535	1452296	307149	1452530	ក្រសួងក្រសួង	4	ថវិកាជាតិ	ឃុំ	1999	0	0
36	760	សំរោងក្នុង	ភូមិសំរោងអូរត្រា	476	4	307154	1452509	307515	1452294	ក្រសួងក្រសួង	4	ថវិកាជាតិ	ឃុំ	2001	0	0
37	761	សំរោងក្នុង	ភូមិសំរោងក្នុង	769	4	306986	1451861	306271	1451912	ក្រសួងក្រសួង	4	ថវិកាជាតិ	ឃុំ	2007	1	0
38	762	សំរោងក្នុង	វត្តព្នៅ ចូលភូមិ សំរោងក្នុង	499	4	306986	1451861	306271	1451912	ក្រសួងក្រសួង	4	ថវិកាជាតិ	ឃុំ	2005	0	0
39	763	សំរោងក្នុង	ភូមិសំរោងអូរត្រា	660	3	307234	1452718	307611	1453056	ក្រសួងក្រសួង	4	ថវិកាជាតិ	ឃុំ	2005	2	0
40	1678	ពាមឯក	ស្ថានមុខវត្តឯកភ្នំ ទៅស្រុកថ្មគោល ឃុំអូរតាតិ	9,400	5	303760	1455838	297973	1452103	កៅស៊ូ ២ ជាន់	2				21	0
41	1688	ពាមឯក	ភូមិតាគម	559	4	303435	1455944	302976	1455852	ក្រសួងក្រសួង	4	ថវិកាជាតិ	ឃុំ	2003	0	0
42	1689	ពាមឯក	ភូមិតាគម	778	4	302959	1455973	303349	1455840	ក្រសួងក្រសួង	4	ថវិកាជាតិ	ឃុំ	2004	1	0
43	1690	ពាមឯក	ភូមិតាគម	252	4	303274	1455709	303254	1455958	ក្រសួងក្រសួង	4	ថវិកាជាតិ	ឃុំ	2004	0	0
44	1691	ពាមឯក	ភូមិគោកដូង ទៅ អាងភាស	5,900	5	302727	1456322	303658	1461664	ក្រសួងក្រសួង	4	ថវិកាជាតិ	ឃុំ	2003	7	0
45	1692	ពាមឯក	ផ្លូវពីភូមិគោកដូង (អាងភាស)ទៅភូមិ ទំពូង(ថ្មគោល)	14,000	4	302860	1459538	300480	1467797	ក្រសួងក្រសួង	2				13	1
46	1693	ពាមឯក	ភូមិតាគម	701	4	303274	1455709	302727	1456322	ក្រសួងក្រសួង	4	ថវិកាជាតិ	ឃុំ	2002	1	0
47	1694	ពាមឯក	ភូមិតាគម	764	4	303393	1456217	303718	1455875	ក្រសួងក្រសួង	4	ថវិកាជាតិ	ឃុំ	2002	0	0
48	1887	ព្រែកខ្ពប	ពីស្ថានអូរកំបុត ទៅ ស្វាយស	6,500	5	311805	1454522	318235	1454288	ដីស	1	ADB	មន្ទីរ អភិវឌ្ឍន៍ ជនបទ	2013	13	0
49	1888	ព្រែកខ្ពប	ពីអូរកំបុត ទៅ ព្រែកខ្ពប	1,700	4	310984	1455127	310025	1454634	ក្រសួងក្រសួង	4	ថវិកាជាតិ	ឃុំ	2013	1	0
50	1937	ពាមឯក	ផ្លូវខ្នងប្រឡាយមុខ វត្តឯកភ្នំ ទៅ ចំការ សំរោង	3,800	8	303722	1455852	304633	1452178	ក្រសួងក្រសួង	1	ថវិកាជាតិ	ធនធានទឹក	2015	6	0
51	2098	សំរោងក្នុង	ផ្លូវភូមិសំរោងតា កុកIV(ផ្លូវកៅស៊ូ នា- តាប៉ុន)	457	3	309551	1450664	309555	1451116	ក្រសួងក្រសួង	4				0	0
52	2099	សំរោងក្នុង	ផ្លូវភូមិសំរោងតា កុកV(ផ្លូវកៅស៊ូ នា- តាប៉ុន)	473	4	309133	1450664	309137	1451129	ក្រសួងក្រសួង	4				1	0
53	2100	សំរោងក្នុង	ផ្លូវភូមិសំរោងតា កុកVI(ផ្លូវកៅស៊ូ នា- តាប៉ុន)	1,200	3	307555	1450850	306954	1451495	ក្រសួងក្រសួង	4				3	0
54	2101	ពាមឯក	ផ្លូវភូមិស្នួសអីទៅ ភូមិព្រៃឆ្មារ	2,200	4	306796	1454110	306840	1456237	ក្រសួងក្រសួង	4				6	0

ល.រ	លេខយោង	ឃុំ/សង្កាត់	ឈ្មោះផ្លូវ	ប្រវែង(ម)	ទទឹង (ម)	និយាមកា				ប្រភេទកម្រាល	ប្រភេទទឹក	ប្រភព ថវិកា	អនុវត្ត ដោយ	ឆ្នាំ ជួស ជុល	សំណង់	
						ចំណុចដើមផ្លូវ		ចំណុចចុងផ្លូវ							សិល្បកម្ម	
						x	y	x	y						លូ	ស្ពាន
55	2102	ពាមឯក	ផ្លូវភូមិពាមឯក	621	4	305671	1455586	305486	1455596	ក្រួសក្រហម	4			0	0	
			សរុប	112,853										116	11	

ក្រាហ្វិកប្រភេទកម្រាល និងប្រព័ន្ធផ្គុំចលនាបណ្តុះបណ្តាល



០២០៦-ស្រុកមេមត់ឃុំស្ទឹង

តារាងលទ្ធផលការព្រឹត្តិការណ៍ឆ្នាំ ២០១០-២០២០ គ្រូបការងារប្រឹក្សា

ល.រ	លេខគោល	ឃុំ/សង្កាត់	ឈ្មោះផ្លូវ	ប្រវែង(ម)	ទទឹង (ម)	និយាមកា				ប្រភេទកម្រាល	ប្រភេទ	ប្រភពថវិកា	អនុវត្តដោយ	ឆ្នាំជួសជុល	សំណង់	
						ចំណុចដើមផ្លូវ		ចំណុចចុងផ្លូវ							លូ	ស្ពាន
						x	y	x	y							
1	001	ឃុំស្បៀងក្រាំង	(NR5) ភ័ក្តិហៀង ទៅ ឃុំមុខរាប	16,200	4	345524	1405090	344868	1389712	ក្រូសក្រហម	1	ថវិកាជាតិ	មន្ទីរអភិវឌ្ឍន៍ជនបទ	2003	55	3
2	003	ការ	NR5_អូរក្រៀត ទៅ បាសាក់	29,000	5	334304	1408814	318247	1389911	ក្រូសក្រហម	1	ថវិកាជាតិ	មន្ទីរអភិវឌ្ឍន៍ជនបទ	2003	34	2
3	004	មោង	NR5 PM ស្រុកមោងឃ្មុំ ទៅ ស្ពានទំនប់ ១៧មេសា ស្រុករុក្ខតិរី	29,200	6	331354	1413066	335714	1396138	កៅស៊ូ ២ ជាន់+ក្រូសក្រហម	1	ADB	គម្រោង/កម្មវិធី	2009	53	0
4	005	កកោះ	NR5_កកោះ ទៅ ភូមិបឹងបី	14,100	5	325871	1420647	324160	1409994	ក្រូសក្រហម	1	ថវិកាជាតិ	ឃុំ	2012	24	4
5	056	ការ	NR5_ស្ពានមោង ទៅ NR5_ភូមិកកោះ	20,300	7	331724	1412574	326207	1420168	កៅស៊ូ ២ ជាន់	2	ADB	នាយកដ្ឋានផ្លូវលំជនបទ	2010	33	0
6	057	ការ	NR5 ពោធិ៍ ទៅ តាលាស់	3,800	7	331520	1422072	332895	1416087	កៅស៊ូ ២ ជាន់	2	ADB	នាយកដ្ឋានផ្លូវលំជនបទ	2013	6	1
7	058	ជ្រៃ	ផ្លូវជ្រៃ ទៅជួនទុក្រី	30,000	7	332794	1413148	331520	1422072	កៅស៊ូ ២ ជាន់	3				18	2
8	059	ជ្រៃ	ពីស្ពានភូមិពោធិ៍ ទៅ សាលាឃុំតាលាស់	2,100	3	332006	1413203	334049	1413587	ក្រូសក្រហម	4	ថវិកាជាតិ	ឃុំ	2002	1	1
9	060	ជ្រៃ	ពីវត្តជ្រៃ ទៅ ស្ទឹងមោង	322	3	334057	1413456	333725	1413314	ដីស	4	ថវិកាជាតិ	ឃុំ	1999	0	0
10	061	ជ្រៃ	NR5- ទល់មុខ PM មោង ទៅសាលាឃុំតាលាស់	582	5	331362	1413077	332850	1415876	ក្រូសក្រហម	4				3	1
11	062	ជ្រៃ	ភូមិពោធិ៍-II	106	3	331693	1412847	331617	1413003	ក្រូសក្រហម	4	ថវិកាជាតិ	ឃុំ	2002	0	0
12	063	ការ	ភូមិពោធិ៍១	208	3	331660	1412815	331795	1412632	ក្រូសក្រហម	4	ថវិកាជាតិ	ឃុំ	2007	0	0
13	064	ជ្រៃ	ពីស្ពានពោធិ៍ ទៅNR5- ទល់មុខ វត្តឃ្មុំ	518	3.5	331981	1413196	331585	1412760	ក្រូសក្រហម	4	ថវិកាជាតិ	ឃុំ	2005	1	0
14	065	ជ្រៃ	ភូមិជ្រៃ	440	3.5	334546	1413512	334555	1413015	ក្រូសក្រហម	4	ថវិកាជាតិ	ឃុំ	2001	1	1
15	066	ជ្រៃ	ភូមិជ្រៃII	605	3.5	334569	1413409	334602	1413052	ដីស	4	ថវិកាជាតិ	ឃុំ	2008	0	0
16	067	ជ្រៃ	NR5_ខាងជើង ផ្សារកូនខ្នង ទៅ វាលស្រែ	1,600	4	322166	1429192	323651	1429566	ក្រូសក្រហម	4	ថវិកាជាតិ	ឃុំ	1999	1	1
17	068	ជ្រៃ	ភូមិ កូនខ្នង-I	420	4	322527	1429260	322603	1428799	ក្រូសក្រហម	4	សប្បុរសជន	សប្បុរសជន	2000	0	0
18	069	ជ្រៃ	ភូមិ កូនខ្នង ទៅ ផ្លូវជាតិលេខ ៥	309	4	322536	1429136	322211	1429043	ក្រូសក្រហម	4	សប្បុរសជន	សប្បុរសជន	1994	0	0
19	070	ជ្រៃ	NR5 (ផ្សារកូនខ្នង) - រង្វង់មូល ចុងភូមិ	7,000	4	322341	1428723	328030	1431698	ក្រូសក្រហម	4	ថវិកាជាតិ	ឃុំ	2014	1	2

ល.រ	លេខហោង	ឃុំ/សង្កាត់	ឈ្មោះផ្លូវ	ប្រវែង(ម)	ទទឹង (ម)	និយាមកា				ប្រភេទកម្រាល	ប្រភេទដី	ប្រភព ថវិកា	អនុវត្ត ដោយ	ឆ្នាំ ជួស ជុល	សំណង់	
						ចំណុចដើមផ្លូវ		ចំណុចចុងផ្លូវ							លូ	ស្ពាន
						x	y	x	y							
20	071	ព្រៃតូច	ភូមិកូនខ្នង-II	1,200	4	323054	1428929	322536	1428156	ក្រួសក្រហម	4	ថវិកាជាតិ	ឃុំ	2002	3	0
21	072	ព្រៃតូច	NR5- ចូលភូមិកូន ខ្នង	394	3	322387	1428551	322604	1428801	ក្រួសក្រហម	4	ថវិកាជាតិ	ឃុំ	2004	0	0
22	073	ព្រៃតូច	ភូមិកូនខ្នង-III	534	3.5	322784	1428852	322949	1428343	ក្រួសក្រហម	4	ថវិកាជាតិ	ឃុំ	1998	1	0
23	074	ព្រៃតូច	ភូមិកូនខ្នង-IV	307	3	323191	1428618	322897	1428496	ក្រួសក្រហម	4	ថវិកាជាតិ	ឃុំ	1999	0	0
24	075	ព្រៃតូច	ភូមិកូនខ្នង-V	205	3	322842	1428706	323109	1428810	ក្រួសក្រហម	4	ថវិកាជាតិ	ឃុំ	2005	1	0
25	076	ព្រៃតូច	ភូមិកូនខ្នង ទៅ NR5	588	3	322841	1428705	322448	1428383	ដីស	4	ថវិកាជាតិ	ឃុំ	1997	1	0
26	077	ព្រៃតូច	NR5- ចូលសាលា បឋមសិក្សាកូនខ្នង	310	3.5	322309	1428713	321989	1428641	ក្រួសក្រហម	4	ថវិកាជាតិ	ឃុំ	1997	2	0
27	078	ព្រៃតូច	NR5- ក្លោងទ្វារក្នុង ភូមិកូន ទៅ ស្រែ	1,900	6	322274	1428827	320562	1428136	ក្រួសក្រហម	4	សប្បុរស ជន	សប្បុរស ជន	2007	4	0
28	079	ព្រៃតូច	NR5- ព្រៃតូច ទៅ ស្រែ	1,200	3	322730	1427589	321521	1427229	ដីស	4	ថវិកាជាតិ	ឃុំ	2008	0	0
29	080	ព្រៃតូច	ពីNR5 ព្រៃតូច- វាលស្រែ	4,700	4	322790	1427455	326963	1429127	ក្រួសក្រហម	4	ថវិកាជាតិ	ឃុំ	2006	0	2
30	081	ព្រៃតូច	NR5- ព្រៃតូច ទៅ ស្រែ	835	3.5	322991	1426858	322198	1426468	ដីស	4	ថវិកាជាតិ	ឃុំ	2006	0	0
31	082	ព្រៃតូច	NR5- ព្រៃតូច ទៅ ស្រែ	187	3.5	323080	1426641	323166	1426770	ដីស	4	ថវិកាជាតិ	ឃុំ	2007	1	0
32	083	ព្រៃតូច	NR5- ភូមិថ្មី ទៅ វត្តអំពិលរលើង	7,800	4	323287	1426096	330426	1427995	ក្រួសក្រហម	4	ថវិកាជាតិ	ឃុំ	1994	4	0
33	084	ព្រៃតូច	ភូមិថ្មី -I	207	3.5	324083	1426419	324187	1426142	ក្រួសក្រហម	4	សប្បុរស ជន	សប្បុរស ជន	2007	2	0
34	085	ព្រៃតូច	ភូមិថ្មី -II	719	3.5	324392	1426218	323773	1426289	ដីស	4	សប្បុរស ជន	សប្បុរស ជន	1998	1	0
35	086	ព្រៃតូច	ភូមិថ្មី -III	212	3.5	324045	1426088	323955	1426366	ក្រួសក្រហម	4	សប្បុរស ជន	សប្បុរស ជន	2002	0	0
36	087	ព្រៃតូច	ភូមិថ្មី -IV	315	3.5	323995	1426249	324346	1426354	ក្រួសក្រហម	4	សប្បុរស ជន	សប្បុរស ជន	2003	0	0
37	088	ព្រៃតូច	ក្នុងភូមិថ្មី ទៅ NR5	622	3.5	324005	1426201	323347	1425930	ក្រួសក្រហម	4	សប្បុរស ជន	សប្បុរស ជន	2004	0	0
38	089	ព្រៃតូច	NR5- ភូមិដុប ក្រសាំង ទៅស្រែ	205	3	323671	1425091	323957	1425174	ដីស	4	សប្បុរស ជន	សប្បុរស ជន	1999	0	0
39	090	ព្រៃតូច	NR5- ភូមិដុប ក្រសាំង ទៅស្រែ	604	3	324132	1424010	324172	1424480	ដីស	4	សប្បុរស ជន	សប្បុរស ជន	2006	2	0
40	091	ព្រៃតូច	NR5_ ដុបក្រសាំង ទៅព្រាននិល	5,100	4	324184	1423864	319528	1422031	ក្រួសក្រហម	4	ADB	គម្រោង/ កម្មវិធី	2010	2	1
41	092	ព្រៃតូច	ពីភូមិព្រាននិល (សំណង់ស្នាក់ទីក្រុង) ទៅភូមិចកធំ	3,500	6	321812	1422889	323289	1419790	ក្រួសក្រហម	3	ADB	គម្រោង/ កម្មវិធី	2010	1	1
42	093	ព្រៃតូច	ចកធំ	1,300	5	323199	1419954	322032	1419335	ក្រួសក្រហម	4	ADB	គម្រោង/ កម្មវិធី	2010	1	0
43	094	ព្រៃតូច	ចកធំ-I	2,400	3	323022	1420330	325078	1421002	ក្រួសក្រហម	4	ADB	គម្រោង/ កម្មវិធី	2010	2	0
44	095	ព្រៃតូច	ចកធំ-II	507	3	323841	1421071	323898	1420572	ដីស	4	ថវិកាជាតិ	ឃុំ	1997	1	0

ល.រ	លេខបោះពុម្ព	ឃុំ/សង្កាត់	ឈ្មោះផ្លូវ	ប្រវែង(ម)	ទទឹង (ម)	និយាមកា				ប្រភេទកម្រាល	ប្រភេទថ្នាំ	ប្រភេទ ថវិកា	អនុវត្ត ដោយ	ឆ្នាំ ជួស ជុល	សំណង់	
						ចំណុចដើមផ្លូវ		ចំណុចចុងផ្លូវ							លូ	ស្ពាន
						x	y	x	y							
45	096	ព្រៃតូច	ភូមិចកធំ ទៅវត្ត ចក	679	3	324247	1420577	323956	1420280	ដីស	4	ថវិកាជាតិ	ឃុំ	2001	1	0
46	097	ព្រៃតូច	ភូមិចកធំ ទៅ ស្វាយជួរ	1,100	3.5	322915	1419802	323404	1418769	ក្រួសក្រហម	4	ថវិកាជាតិ	ឃុំ	2001	2	0
47	098	ព្រៃតូច	ភូមិចកធំ -III	103	3	323765	1419988	323709	1420133	ក្រួសក្រហម	4	ថវិកាជាតិ	ឃុំ	2001	0	0
48	099	កោះ	ពីNR5 កោះ - ទៅស្រែអូរ	2,500	4	326275	1420051	324696	1418356	ក្រួសក្រហម	4	ថវិកាជាតិ	ឃុំ	2001	2	1
49	100	ព្រៃតូច	ភូមិ ស្រែអូរ	104	3	324905	1418414	324935	1418292	ដីស	4	ថវិកាជាតិ	ឃុំ	2001	1	0
50	101	ព្រៃតូច	ភូមិ ស្រែអូរ ទៅ ស្រែ	625	3	325057	1418633	325145	1418006	ដីស	4	ថវិកាជាតិ	ឃុំ	2005	1	0
51	102	ព្រៃតូច	ភូមិ ស្រែអូរ ទៅ ស្រែ	1,800	3	325057	1418633	325145	1418006	ដីស	4	ថវិកាជាតិ	ឃុំ	2005	1	0
52	103	ព្រៃតូច	NR5- ខាងកើត បឋមសិក្សាកោះ ទៅភូមិស្រែអូរ	1,300	3.5	326554	1419662	325284	1419128	ដីស	4	ថវិកាជាតិ	ឃុំ	2006	0	0
53	104	ព្រៃតូច	ភូមិស្រែអូរ ទៅចក តូច	2,700	3	325306	1419292	322695	1418630	ដីស	4	ថវិកាជាតិ	ឃុំ	2004	3	0
54	105	ព្រៃតូច	ភូមិស្រែអូរ -I	102	3	325347	1419327	325437	1419228	ក្រួសក្រហម	4	ថវិកាជាតិ	ឃុំ	2004	0	0
55	106	ព្រៃតូច	ភូមិស្រែអូរ -II	92	3	325500	1419436	325639	1419320	ក្រួសក្រហម	4	ថវិកាជាតិ	ឃុំ	2006	1	0
56	107	កោះ	ភូមិកោះ	283	3	326055	1419856	326207	1419624	ក្រួសក្រហម	4	ថវិកាជាតិ	ឃុំ	2008	0	0
57	304	តា	ស្ថានីយ៍រថភ្លើង ទៅ ភូមិតា III	709	4	330705	1412164	331409	1412169	ក្រួសក្រហម	4	សប្បុរស ជន	សប្បុរស ជន	2005	0	0
58	305	តា	ភូមិ តា III	206	4	331360	1412163	331401	1412363	ក្រួសក្រហម	4	សប្បុរស ជន	សប្បុរស ជន	2004	0	0
59	306	តា	ភូមិដូង - I	314	4	331290	1412152	1412152	331366	ក្រួសក្រហម	4	សប្បុរស ជន	សប្បុរស ជន	2005	0	0
60	307	តា	ភូមិដូង- II	210	4	331357	1412588	331508	1412443	ក្រួសក្រហម	4	សប្បុរស ជន	សប្បុរស ជន	2006	0	0
61	308	ព្រៃស្វាយ	ភូមិ ចាមរអា - I	3,300	4	335237	1401253	332846	1399875	ក្រួសក្រហម	4	សប្បុរស ជន	សប្បុរស ជន	2003	3	0
62	309	ព្រៃស្វាយ	ភូមិ ចាមរអា - II	1,000	4	332882	1399897	333172	1400811	ក្រួសក្រហម	4	សប្បុរស ជន	សប្បុរស ជន	1999	0	0
63	310	ព្រៃស្វាយ	ភូមិចាមរអា	299	3	334238	1401075	334100	1401285	ក្រួសក្រហម	4	សប្បុរស ជន	សប្បុរស ជន	2001	0	0
64	311	ព្រៃស្វាយ	ភូមិចាមរអា - IV	387	3	334187	1401280	334252	1401654	ក្រួសក្រហម	4	សប្បុរស ជន	សប្បុរស ជន	2003	0	0
65	312	ព្រៃស្វាយ	ភូមិចាមរអា - V	415	3	334603	1401210	334558	1400801	ក្រួសក្រហម	4	សប្បុរស ជន	សប្បុរស ជន	2002	0	0
66	313	ព្រៃស្វាយ	ភូមិចាមរអា - VI	352	3	335337	1401708	335648	1401606	ក្រួសក្រហម	4	សប្បុរស ជន	សប្បុរស ជន	2006	0	0
67	314	ព្រៃស្វាយ	ភូមិចាមរអា - VII	205	3	335348	1401819	335144	1401808	ក្រួសក្រហម	4	សប្បុរស ជន	សប្បុរស ជន	1999	0	0
68	315	ព្រៃស្វាយ	ភូមិចាមរអា - VIII	3,300	4	335364	1401937	338432	1402439	ក្រួសក្រហម	4	សប្បុរស ជន	សប្បុរស ជន	2007	1	0
69	316	ព្រៃស្វាយ	ភូមិចាមរអា - IX	306	3	336809	1402462	336816	1402766	ក្រួសក្រហម	4	សប្បុរស ជន	សប្បុរស ជន	2007	0	0

ល.រ	លេខប្រាក់	ឃុំ/សង្កាត់	ឈ្មោះផ្លូវ	ប្រវែង(ម)	ទទឹង (ម)	និយាមកា				ប្រភេទកម្រាល	ប្រភេទ	ប្រភព ថវិកា	អនុវត្ត ដោយ	ឆ្នាំ ជួស ជុល	សំណង់	
						ចំណុចដើមផ្លូវ		ចំណុចចុងផ្លូវ							លូ	ស្ពាន
						x	y	x	y							
70	317	ព្រៃស្វាយ	ភូមិផ្លូវបំបែក ទៅ ភូមិរំចេក	3,200	3	335410	1404458	337705	1405623	ក្រួសក្រហម	4	ថវិកាជាតិ	ឃុំ	2004	2	0
71	318	ព្រៃស្វាយ	ភូមិរំចេក	2,300	3	337729	1404844	337476	1406957	ក្រួសក្រហម	4	សប្បុរស ជន	សប្បុរស ជន	2008	5	0
72	358	មោង	ពីNR/5 ក្លោងទ្វារ វត្តរលួសចូលទៅ ភូមិ	3,100	5	329018	1416278	326402	1414745	ក្រួសក្រហម	4	ថវិកាជាតិ	គម្រោង/ កម្មវិធី	2002	6	1
73	359	មោង	ក្នុងភូមិកោះចារ	1,000	5	323220	1414523	323104	1413597	ក្រួសក្រហម	4	ថវិកាជាតិ	ឃុំ	2006	1	0
74	360	មោង	ក្នុងភូមិអូរក្របៅ	3,200	4	322712	1413561	319712	1413362	ដីស	4	សប្បុរស ជន	សប្បុរស ជន	2009	0	1
75	361	មោង	ក្នុងភូមិកោះចារ	406	4	323150	1414505	322747	1414486	ក្រួសក្រហម	4	ថវិកាជាតិ	ឃុំ	2009	0	0
76	362	មោង	ក្នុងភូមិរលួស	208	4	326339	1414423	326224	1414668	ដីស	4	ថវិកាជាតិ	ឃុំ	2007	0	0
77	363	មោង	ក្នុងភូមិអូរក្របៅ	202	4	322716	1413553	322740	1413281	ដីស	4	សប្បុរស ជន	សប្បុរស ជន	2009	0	0
78	364	មោង	ក្នុងភូមិប៉ែន	2,200	5	324172	1409977	324302	1407785	ក្រួសក្រហម	4	សប្បុរស ជន	សប្បុរស ជន	2010	6	0
79	365	មោង	ក្នុងភូមិរលួស	799	5	326686	1414800	326328	1414418	ដីស	4	ថវិកាជាតិ	ឃុំ	2007	0	0
80	366	មោង	ពីមុខវត្តរលួសទៅ ផ្លូវបំបែក កោះចារ	4,000	5	326383	1414746	323356	1415087	ក្រួសក្រហម	4	ថវិកាជាតិ	ឃុំ	2007	8	0
81	367	មោង	ក្នុងភូមិកន្សែ បន្ទាយ	612	4	331443	1412934	330940	1412575	ក្រួសក្រហម	4	ថវិកាជាតិ	ឃុំ	2006	0	0
82	368	មោង	ក្នុងភូមិបឹងបី	417	4	329360	1411344	329334	1410869	ដីស	4	WFP	គម្រោង/ កម្មវិធី	1997	0	0
83	369	មោង	ក្នុងភូមិតាតុក ២	311	3	330474	1413373	330250	1413037	ក្រួសក្រហម	4	ថវិកាជាតិ	ឃុំ	2004	0	0
84	370	មោង	ក្នុងភូមិតាតុក ២	727	4	330242	1413104	330566	1412463	ក្រួសក្រហម	4	ថវិកាជាតិ	ឃុំ	2004	2	0
85	371	មោង	ក្នុងភូមិតាតុក ២	205	3	330456	1412828	330290	1412694	ក្រួសក្រហម	4	ថវិកាជាតិ	ឃុំ	2004	0	0
86	372	មោង	ក្នុងភូមិបួស្សី១	107	4	330130	1411700	330180	1411565	ក្រួសក្រហម	4	ថវិកាជាតិ	ឃុំ	2005	0	0
87	373	មោង	ក្នុងភូមិកន្សែ បន្ទាយ	207	3	330911	1413185	331133	1413358	ក្រួសក្រហម	4	ថវិកាជាតិ	ឃុំ	2002	0	0
88	374	មោង	ក្នុងភូមិតាតុក ១	312	4	331051	1413487	330790	1413313	ក្រួសក្រហម	4	ថវិកាជាតិ	ឃុំ	2001	0	0
89	375	មោង	ក្នុងភូមិកន្សែ បន្ទាយ	826	4	331356	1412594	331804	1413322	ក្រួសក្រហម	4	ថវិកាជាតិ	ឃុំ	2004	0	0
90	376	មោង	ក្នុងភូមិបឹងបី	418	4	328929	1410891	328923	1411324	ដីស	4	WFP	គម្រោង/ កម្មវិធី	1997	0	0
91	377	មោង	ក្នុងភូមិបួស្សី2	410	4	330419	1411614	330260	1412029	ដីស	4	ថវិកាជាតិ	ឃុំ	2008	0	0
92	378	មោង	ពីស្ពានថ្មផ្លូវN/5 ទៅភូមិព្រែកអាំ	3,000	4	331725	1412559	329890	1410961	ក្រួសក្រហម	4	ថវិកាជាតិ	ឃុំ	2001	2	0
93	379	មោង	ក្នុងភូមិតាតុក ១	717	4	330953	1412766	330470	1413372	ក្រួសក្រហម	4	ថវិកាជាតិ	ឃុំ	2007	0	0
94	380	មោង	ក្នុងភូមិកន្សែ បន្ទាយ	411	4	330823	1412659	331181	1412460	ក្រួសក្រហម	4	ថវិកាជាតិ	ឃុំ	2006	0	0
95	381	មោង	ក្នុងភូមិបួស្សី2	107	4	330410	1412056	330516	1412065	ដីស	4	ថវិកាជាតិ	ឃុំ	2008	0	0
96	382	មោង	ក្នុងភូមិបឹងបី	616	4	329391	1410862	328729	1410902	ដីស	4	WFP	គម្រោង/ កម្មវិធី	1997	0	0
97	383	មោង	ក្នុងភូមិតាតុក ២	512	3	330660	1412541	330343	1412985	ក្រួសក្រហម	4	ថវិកាជាតិ	ឃុំ	2004	2	0
98	384	មោង	ក្នុងភូមិតាតុក ១	408	4	331040	1412832	330751	1413205	ក្រួសក្រហម	4	ថវិកាជាតិ	ឃុំ	2001	0	0
99	385	មោង	ក្នុងភូមិបួស្សី២	206	4	330027	1411663	330240	1411749	ក្រួសក្រហម	4	ថវិកាជាតិ	ឃុំ	2007	0	0

ល.រ	លេខហោង	ឃុំ/សង្កាត់	ឈ្មោះផ្លូវ	ប្រវែង(ម)	ទទឹង (ម)	និយាមកា				ប្រភេទកម្រាល	ប្រភេទទឹក	ប្រភព ថវិកា	អនុវត្ត ដោយ	ឆ្នាំ ជួស ជុល	សំណង់	
						ចំណុចដើមផ្លូវ		ចំណុចចុងផ្លូវ							លូ	ស្ពាន
						x	y	x	y							
100	386	មោង	ក្នុងភូមិបូស្សី	206	4	330200	1411847	329984	1411766	ក្រួសក្រហម	4	ថវិកាជាតិ	ឃុំ	2008	0	0
101	387	មោង	ក្នុងភូមិបឹងបី 007	409	4	329132	1411234	329586	1411212	ដីស	4	WFP	គម្រោង/ កម្មវិធី	1997	0	0
102	388	មោង	ក្នុងភូមិព្រៃអាំ	516	4	329985	1411489	330517	1411662	ដីស	4	ថវិកាជាតិ	ឃុំ	2009	0	0
103	389	មោង	ក្នុងភូមិបឹងបី	412	4	329007	1411130	328596	1411159	ដីស	4	WFP	គម្រោង/ កម្មវិធី	1997	0	0
104	390	មោង	ក្នុងភូមិបឹងបី 004	392	4	328684	1411019	328928	1411243	ដីស	4	WFP	គម្រោង/ កម្មវិធី	1997	0	0
105	391	មោង	ក្នុងភូមិបឹងបី	518	4	330022	1410695	330571	1411458	ដីស	4	WFP	គម្រោង/ កម្មវិធី	1997	0	0
106	392	មោង	ពីភូមិព្រៃកអាំទៅ ភូមិបូស្សី១	1,000	4	330305	1410884	329939	1411874	ក្រួសក្រហម	4	ថវិកាជាតិ	ឃុំ	2008	0	0
107	393	មោង	ក្នុងភូមិតាតុក ១	147	3	331302	1413016	331389	1412894	ក្រួសក្រហម	4	ថវិកាជាតិ	ឃុំ	2004	0	0
108	394	មោង	ក្នុងភូមិតាតុក ១	202	3	331276	1413006	337276	1413006	ក្រួសក្រហម	4	ថវិកាជាតិ	ឃុំ	2004	1	0
109	395	មោង	ក្នុងភូមិតាតុក ២	414	3	330280	1412489	330650	1412789	ក្រួសក្រហម	4	ថវិកាជាតិ	ឃុំ	2006	0	0
110	396	ការ	ក្នុងភូមិតា១	1,200	4	330999	1411195	330144	1411989	ក្រួសក្រហម	4	ថវិកាជាតិ	ឃុំ	2005	2	0
111	397	មោង	ក្នុងភូមិព្រៃកអាំ	518	4	329158	1410695	329195	1411235	ក្រួសក្រហម	4	ថវិកាជាតិ	ឃុំ	2004	0	0
112	398	មោង	ក្នុងភូមិបូស្សី2	899	4	329897	1411706	329290	1411338	ដីស	4	WFP	គម្រោង/ កម្មវិធី	1997	0	2
113	870	កោះ	ភូមិចកតូច	2,800	4	322588	1417949	319996	1417595	ដីស	4	ថវិកាជាតិ	ឃុំ	2009	4	0
114	871	កោះ	ភូមិចកតូច	229	4	322502	1418441	322556	1419220	ដីស	4				0	0
115	872	កោះ	ភូមិចកតូច	375	3	321971	1417879	322311	1418004	ដីស	4	WFP	គម្រោង/ កម្មវិធី	1998	0	0
116	873	កោះ	ភូមិចកតូច	463	3.5	322680	1418740	322306	1418531	ដីស	4	WFP	គម្រោង/ កម្មវិធី	1998	0	0
117	874	កោះ	ភូមិផ្អែង	519	3	322730	1416802	323235	1416913	ដីស	4	WFP	គម្រោង/ កម្មវិធី	1998	0	0
118	875	កោះ	ភូមិចកតូច	569	3	322689	1418625	322265	1418361	ក្រួសក្រហម	4	ថវិកាជាតិ	ឃុំ	1999	1	0
119	876	កោះ	ភូមិចកតូច	612	3	322497	1418442	322159	1418674	ដីស	4				0	0
120	877	កោះ	ភូមិចកតូច	733	4	322264	1418360	321894	1417927	ដីស	4	WFP	គម្រោង/ កម្មវិធី	1998	0	0
121	878	កោះ	ភូមិផ្អែង	775	3	322723	1416802	321961	1416758	ដីស	4	WFP	ឃុំ	1998	0	0
122	879	កោះ	ភូមិចកតូច	874	4	322745	1418296	321927	1417996	ដីស	4	WFP	ឃុំ	1998	0	0
123	880	កោះ	ភូមិចកតូច	962	4	322695	1418513	321921	1418120	ដីស	4	WFP	គម្រោង/ កម្មវិធី	1998	0	0
124	935	របស់មង្គល	ផ្លូវពីភូមិបឹងបី-ឃុំ ព្រះផុស	22,200	6	329940	1411134	311035	1409194	កៅស៊ូ ២ ជាន់+ ក្រួស ក្រហម	1	អាជ្ញាធរម៉ង់	អាជ្ញាធរម៉ង់	2016	46	3
125	952	ព្រៃស្វាយ	ពីឃុំ ព្រៃស្វាយ ទៅ ឃុំ ព្រៃកជីក	11,000	4	335709	1396234	324987	1398238	ក្រួសក្រហម	2				9	3
126	957	ការ	ភូមិ តាណាក	3,500	4	329707	1403854	330114	1407243	ដីស	4	ថវិកាជាតិ	ឃុំ	2010	5	0
127	958	ការ	ភូមិ ព្រៃព្រំ ១ ទៅ ភូមិកូនក្អែក	2,900	4	330444	1408004	330097	1410110	ដីស	4	ថវិកាជាតិ	ឃុំ	2010	1	0
128	967	បូស្សីក្រាំង	ភូមិ អំពិលឈូង	637	4	345250	1403810	344622	1403722	ក្រួសក្រហម	4	ថវិកាជាតិ	ឃុំ	2007	1	0
129	968	បូស្សីក្រាំង	ភូមិ អំពិលឈូង	2,800	4	346507	1403669	345317	1404215	ក្រួសក្រហម	4	ថវិកាជាតិ	ឃុំ	2000	1	0
130	969	បូស្សីក្រាំង	ភូមិ អំពិលឈូង	1,100	4	345321	1404217	346102	1403783	ក្រួសក្រហម	4	ថវិកាជាតិ	ឃុំ	2000	1	0

ល.រ	លេខហោង	ឃុំ/សង្កាត់	ឈ្មោះផ្លូវ	ប្រវែង(ម)	ទទឹង (ម)	និយាមកា				ប្រភេទកម្រាល	ប្រភេទទឹក	ប្រភព ថវិកា	អនុវត្ត ដោយ	ឆ្នាំ ជួស ជុល	សំណង់	
						ចំណុចដើមផ្លូវ		ចំណុចចុងផ្លូវ							លូ	ស្ថាន
						x	y	x	y							
131	970	ឫស្សីក្រាំង	ភូមិ និតមន៍ក្រោម	4,700	4	346549	1404857	346403	1407288	ក្រួសក្រហម	4	ថវិកាជាតិ	ឃុំ	2006	11	0
132	971	ការ	ខាងលិចវត្តសុវិយា NR5 ភូមិការ១ ទៅ របស់មង្គល	8,000	4	331791	1412457	333032	1410247	ក្រួសក្រហម	3	ថវិកាជាតិ	ឃុំ	2006	4	0
133	972	របស់មង្គល	ភូមិ របស់មង្គល ទៅ ភូមិការ១	1,100	4	330557	1409556	330264	1410597	ក្រួសក្រហម	3	ថវិកាជាតិ	ឃុំ	2007	1	0
134	973	របស់មង្គល	ភូមិ កូនក្អែក១	577	4	331120	1409548	330563	1409402	ក្រួសក្រហម	4	ថវិកាជាតិ	ឃុំ	2007	2	0
135	974	របស់មង្គល	ភូមិ កូនក្អែក១	668	4	330437	1409522	331078	1409708	ក្រួសក្រហម	4	ថវិកាជាតិ	ឃុំ	2009	0	0
136	975	របស់មង្គល	ភូមិ កូនក្អែក១	1,100	4	330555	1409559	330270	1410572	ដីស	4	ថវិកាជាតិ	ឃុំ	2005	1	0
137	976	របស់មង្គល	ភូមិ កូនក្អែក១	207	4	330326	1410391	330121	1410376	ក្រួសក្រហម	4	ថវិកាជាតិ	ឃុំ	2005	0	0
138	977	របស់មង្គល	ភូមិ កូនក្អែក១	853	4	330290	1410045	331052	1410364	ក្រួសក្រហម	4	ថវិកាជាតិ	ឃុំ	2005	0	0
139	978	ការ	ភូមិ ការ១ ទៅ អន្លង់កោប	5,800	4	331035	1411147	329757	1406532	ក្រួសក្រហម	3	ថវិកាជាតិ	ឃុំ	2008	5	0
140	979	របស់មង្គល	ភូមិ របស់មង្គល	974	4	331543	1408252	331377	1409204	ក្រួសក្រហម	4	ថវិកាជាតិ	ឃុំ	2002	2	0
141	980	របស់មង្គល	ភូមិ របស់មង្គល	263	4	331650	1408814	331403	1408730	ក្រួសក្រហម	4	ថវិកាជាតិ	ឃុំ	2002	1	0
142	981	របស់មង្គល	ភូមិ របស់មង្គល	280	4	331324	1408943	331586	1409032	ក្រួសក្រហម	4	ថវិកាជាតិ	ឃុំ	1999	0	0
143	982	របស់មង្គល	ភូមិ របស់មង្គល	544	4	331586	1409032	331741	1408515	ក្រួសក្រហម	4	ថវិកាជាតិ	ឃុំ	1999	0	0
144	989	ឫស្សីក្រាំង	ភូមិ ថ្មលំបត់	6,300	4	347264	1407222	347826	1412981	ក្រួសក្រហម	4	ថវិកាជាតិ	ឃុំ	2003	5	0
145	990	ឫស្សីក្រាំង	ភូមិ ថ្មលំបត់	3,800	4	347801	1407258	348585	1404372	ក្រួសក្រហម	4	ថវិកាជាតិ	ឃុំ	2003	6	0
146	991	ឫស្សីក្រាំង	ភូមិ ថ្មលំបត់	757	4	348634	1404510	348872	1405220	ក្រួសក្រហម	4	ថវិកាជាតិ	ឃុំ	2003	1	0
147	992	ឫស្សីក្រាំង	ភូមិ និតមន៍ក្រោម	983	4	349263	1404847	348321	1405129	ដីស	4	ថវិកាជាតិ	ឃុំ	2003	5	0
148	993	ឫស្សីក្រាំង	ភូមិ និតមន៍ក្រោម	408	4	348433	1405458	348506	1405071	ដីស	4	ថវិកាជាតិ	ឃុំ	2003	0	0
149	994	ឫស្សីក្រាំង	ភូមិ និតមន៍ក្រោម	520	4	348554	1405056	348388	1404567	ក្រួសក្រហម	4	ថវិកាជាតិ	ឃុំ	2003	0	0
150	995	ឫស្សីក្រាំង	ភូមិ និតមន៍ក្រោម	980	4	348225	1404827	349162	1404543	ក្រួសក្រហម	4	ថវិកាជាតិ	ឃុំ	2003	1	0
151	996	ឫស្សីក្រាំង	ភូមិ និតមន៍ក្រោម	959	4	349260	1404847	348632	1404509	ក្រួសក្រហម	4	ថវិកាជាតិ	ឃុំ	2004	1	0
152	997	ឫស្សីក្រាំង	ភូមិ ក្រឡោមភុក ទៅ ស្រម៉មាស	2,400	4	342079	1405914	341116	1404000	ក្រួសក្រហម	4	ថវិកាជាតិ	ឃុំ	2008	9	0
153	998	ឫស្សីក្រាំង	ភូមិ ស្រម៉មាស	2,300	4	341421	1404002	343658	1403376	ក្រួសក្រហម	4	ថវិកាជាតិ	ឃុំ	2004	1	0
154	999	ព្រៃស្វាយ	ភូមិ ចាយវ៉ាយ	6,800	4	335710	1396131	342140	1393999	ក្រួសក្រហម	4	ថវិកាជាតិ	ឃុំ	2004	5	0
155	1000	ព្រៃស្វាយ	ភូមិ ចាយវ៉ាយ ទៅ ភូមិទួលគគីរ	4,200	4	342140	1393999	345909	1392224	ក្រួសក្រហម	4	ថវិកាជាតិ	ឃុំ	2007	7	0
156	1001	ឫស្សីក្រាំង	ភូមិ យឺនមាន	1,400	4	346558	1394003	345283	1394318	ក្រួសក្រហម	4	សប្បុរស ជន	សប្បុរស ជន	2008	1	0
157	1002	ឫស្សីក្រាំង	ភូមិ យឺនមាន ទៅ ភូមិ ស្រះជីនាង	1,500	4	345397	1393911	344473	1394742	ក្រួសក្រហម	4	ថវិកាជាតិ	ឃុំ	2003	0	0
158	1003	ឫស្សីក្រាំង	ភូមិ ទួលរកា	3,700	4	344065	1393092	346090	1395515	ដីស	4	ថវិកាជាតិ	ឃុំ	2010	4	0
159	1004	ឫស្សីក្រាំង	ភូមិ ស្រះជីនាង	1,300	4	345202	1399041	346475	1398966	ក្រួសក្រហម	4	ថវិកាជាតិ	ឃុំ	2004	3	0
160	1005	ឫស្សីក្រាំង	ភូមិ ស្រះជីនាង	489	4	346467	1398765	346498	1399246	ក្រួសក្រហម	4	ថវិកាជាតិ	ឃុំ	2003	2	0
161	1006	ឫស្សីក្រាំង	ភូមិ ស្រះជីនាង ទៅភូមិពេជសង្វា	5,900	4	345856	1399128	348466	1404393	ក្រួសក្រហម	4	សប្បុរស ជន	សប្បុរស ជន	2003	8	1
162	1007	ឫស្សីក្រាំង	ភូមិ ស្រះជីនាង ទៅភូមិយឺនមាន	1,800	4	345890	1399220	347533	1399653	ក្រួសក្រហម	4	ថវិកាជាតិ	ឃុំ	2001	4	0
163	1008	ឫស្សីក្រាំង	ភូមិយឺនមាន	724	4	347385	1399589	347229	1398917	ក្រួសក្រហម	4	ថវិកាជាតិ	ឃុំ	2005	1	0
164	1009	ឫស្សីក្រាំង	ភូមិយឺនមាន ទៅ ភូមិថ្មលំបត់ (NR_5)	4,700	4	347533	1399654	350928	1402309	ក្រួសក្រហម	4	ថវិកាជាតិ	ឃុំ	2000	8	0

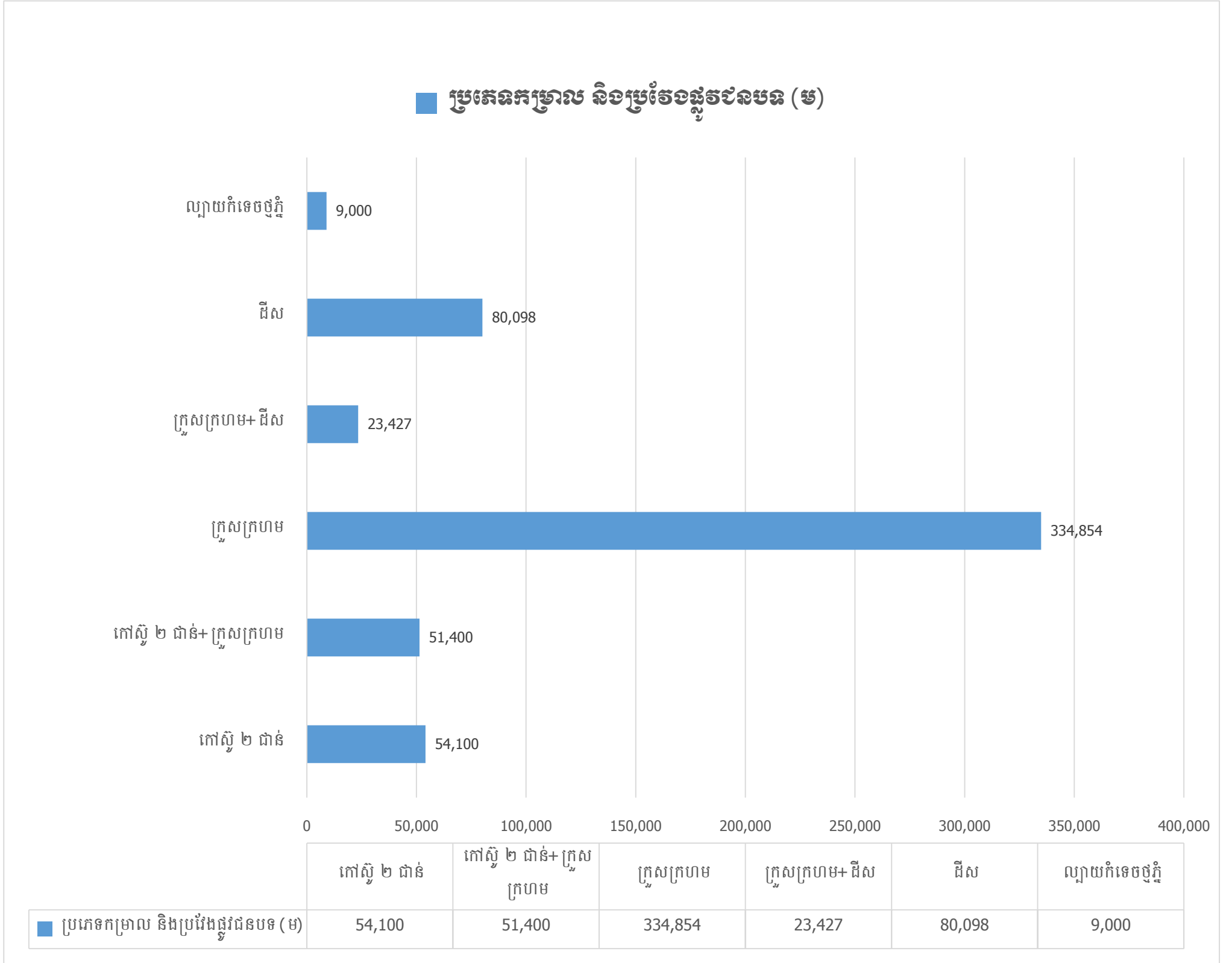
ល.រ	លេខហោង	ឃុំ/សង្កាត់	ឈ្មោះផ្លូវ	ប្រវែង(ម)	ទទឹង (ម)	និយាមកា				ប្រភេទកម្រាល	ប្រភេទ	ប្រភព ថវិកា	អនុវត្ត ដោយ	ឆ្នាំ ជួស ជុល	សំណង់	
						ចំណុចដើមផ្លូវ		ចំណុចចុងផ្លូវ							លូ	ស្ពាន
						x	y	x	y							
165	1010	ឃុំស្រីក្រាំង	ភូមិថ្មលំបត់ ទៅ ភូមិទឹកមន់លើ (ស្វាយដូនកែវ)	1,700	4	350389	1401239	351892	1400572	ក្រូសក្រហម	4	ថវិកាជាតិ	ឃុំ	2000	1	0
166	1011	ឃុំស្រីក្រាំង	ភូមិយើនមាន	306	4	349064	1399928	349093	1399629	ក្រូសក្រហម	4	ថវិកាជាតិ	ឃុំ	2000	0	0
167	1012	ឃុំស្រីក្រាំង	ភូមិយើនមាន	466	4	349095	1399629	349358	1399264	ក្រូសក្រហម	4	ថវិកាជាតិ	ឃុំ	2004	0	0
168	1013	ឃុំស្រីក្រាំង	ភូមិយើនមាន	540	4	349092	1399632	348573	1399565	ក្រូសក្រហម	4	ថវិកាជាតិ	ឃុំ	2004	0	0
169	1014	ឃុំស្រីក្រាំង	ភូមិយើនមាន	294	4	348829	1399611	348785	1399900	ក្រូសក្រហម	4	ថវិកាជាតិ	ឃុំ	2004	0	0
170	1015	ឃុំស្រីក្រាំង	ភូមិពេជ្ជសង្វា ទៅ ជ្រៃរុន	2,200	4	347378	1402207	345261	1402134	ក្រូសក្រហម	4	ថវិកាជាតិ	ឃុំ	2004	3	0
171	1016	ឃុំស្រីក្រាំង	ភូមិជ្រៃរុន	462	4	345247	1402050	344895	1402057	ក្រូសក្រហម	4	ថវិកាជាតិ	ឃុំ	1998	0	0
172	1017	ឃុំស្រីក្រាំង	ភូមិគោករកា	1,600	4	345236	1401960	344387	1401012	ក្រូសក្រហម	4	ថវិកាជាតិ	ឃុំ	1998	0	0
173	1018	ឃុំស្រីក្រាំង	ភូមិគោករកា	527	4	344674	1401763	345196	1401732	ក្រូសក្រហម	4	ថវិកាជាតិ	ឃុំ	1998	0	0
174	1019	ការ	ភូមិការ	482	4	332737	1410582	333212	1410591	ក្រូសក្រហម	4	ថវិកាជាតិ	ឃុំ	2009	0	0
175	1020	ការ	ផ្លូវជាតិលេខ៥ ទៅភូមិអន្លង់ស្តៅ	1,100	4	333030	1410249	332461	1409473	ក្រូសក្រហម	4	ថវិកាជាតិ	ឃុំ	2007	0	0
176	1021	ការ	ភូមិអន្លង់ស្តៅ	440	4	332735	1409965	332542	1410355	ដីស	4	ថវិកាជាតិ	ឃុំ	2009	0	0
177	1022	ការ	ភូមិអូរក្រៀត	502	4	334185	1408956	334496	1408819	ដីស	4	ថវិកាជាតិ	ឃុំ	2009	0	0
178	1023	ការ	ខាងកើតវត្តអូរ ក្រៀត (ភូមិអូរ ក្រៀត)	1,100	4	334275	1409057	335069	1409456	ក្រូសក្រហម	4	ថវិកាជាតិ	ឃុំ	2002	3	0
179	1024	អូរក្រៀត	NR_5 ភូមិអូរ ក្រៀត	748	4	335060	1408194	335546	1407831	ដីស	4	ថវិកាជាតិ	ឃុំ	2002	0	0
180	1025	ព្រៃស្វាយ	NR_5 ភូមិព្រៃ ស្វាយ	3,100	4	336110	1407411	334844	1404570	ដីស	4	WFP	គម្រោង/ កម្មវិធី	1999	1	1
181	1026	ការ	ពី ឃុំព្រៃស្វាយ ភូមិផ្លូវបំបែក - ឃុំ ការ ភូមិអូរវែង	3,700	4	335431	1405119	332355	1403842	ក្រូសក្រហម	3	ថវិកាជាតិ	ឃុំ	2004	3	0
182	1027	ការ	ភូមិរុណ ទៅភូមិ ផ្លូវបំបែក (ឃុំព្រៃ ស្វាយ)	1,100	4	334470	1404406	335442	1403912	ក្រូសក្រហម	3	ថវិកាជាតិ	ឃុំ	2004	1	0
183	1028	ព្រៃស្វាយ	ភូមិផ្លូវបំបែក	380	4	335162	1404055	335303	1404308	ក្រូសក្រហម	4	ថវិកាជាតិ	ឃុំ	2004	0	0
184	1029	ព្រៃស្វាយ	ភូមិផ្លូវបំបែក	275	4	335165	1404209	335067	1404369	ក្រូសក្រហម	4	ថវិកាជាតិ	ឃុំ	2004	0	0
185	1030	ការ	ភូមិរុន	402	4	334611	1404335	334673	1404707	ក្រូសក្រហម	4	ថវិកាជាតិ	ឃុំ	2002	0	0
186	1031	ការ	ភូមិរុណ ទៅ ភូមិ ផ្លូវបំបែក(ឃុំព្រៃ ស្វាយ)	2,200	4	334540	1404536	335047	1405928	ក្រូសក្រហម+ ដីស	3				0	0
187	1032	ការ	ភូមិផ្លូវបំបែក(ឃុំ ព្រៃស្វាយ) ទៅភូមិ តាណាក (ឃុំការ)	3,600	4	335616	1405428	332843	1405270	ក្រូសក្រហម	3	ថវិកាជាតិ	ឃុំ	2000	2	0
188	1033	ការ	ភូមិតាណាក ទៅ ប្រឡាយ ១៧ មេ សា	9,100	4	332062	1405456	329342	1397431	ក្រូសក្រហម	4	ថវិកាជាតិ	ឃុំ	2000	9	0
189	1034	ការ	ភូមិដំណាក់រុន	866	4	328439	1397617	328803	1398395	ក្រូសក្រហម	4	ថវិកាជាតិ	ឃុំ	2000	1	0
190	1035	ការ	ភូមិដំណាក់រុន	709	4	329332	1398012	328705	1398186	ក្រូសក្រហម	4	WFP	គម្រោង/ កម្មវិធី	1998	0	0

ល.រ	លេខហោង	ឃុំ/សង្កាត់	ឈ្មោះផ្លូវ	ប្រវែង(ម)	ទទឹង (ម)	និយាមកា				ប្រភេទកម្រាល	ប្រភេទ	ប្រភព ថវិកា	អនុវត្ត ដោយ	ឆ្នាំ ជួស ជុល	សំណង់	
						ចំណុចដើមផ្លូវ		ចំណុចចុងផ្លូវ							សិល្បកររូ លូ	ស្ថាន
						x	y	x	y							
191	1036	តារ	ភូមិកោះថ្មី	2,400	4	330986	1397102	331603	1398943	ក្រុងស្រុកហម	4	WFP	គម្រោង/ កម្មវិធី	1998	2	0
192	1037	តារ	ភូមិកោះថ្មី	1,000	4	331635	1398913	331269	1398151	ក្រុងស្រុកហម	4	WFP	គម្រោង/ កម្មវិធី	1998	1	0
193	1062	ឫស្សីក្រាំង	ភូមិទួលស្នួល	762	4	351274	1389664	350589	1389993	ក្រុងស្រុកហម	4	ថវិកាជាតិ	ឃុំ	2004	0	0
194	1063	ឫស្សីក្រាំង	ភូមិទួលស្នួល	4,500	4	350438	1390067	351212	1394223	ក្រុងស្រុកហម	4	WFP	គម្រោង/ កម្មវិធី	1998	8	1
195	1064	ឫស្សីក្រាំង	ភូមិទួលស្នួល	1,900	4	351057	1303324	352368	1394199	ក្រុងស្រុកហម	4	ថវិកាជាតិ	ឃុំ	2004	1	0
196	1065	ឫស្សីក្រាំង	ភូមិទួលស្នួល ទៅ យីនមាន	5,200	4	350563	1390005	345901	1392225	ក្រុងស្រុកហម	4	ថវិកាជាតិ	ឃុំ	2004	4	0
197	1066	ឫស្សីក្រាំង	ភូមិយីនមាន	726	4	344057	1393068	344116	1392353	ក្រុងស្រុកហម	4	ថវិកាជាតិ	ឃុំ	2006	1	0
198	1081	ព្រៃស្វាយ	ភូមិរណ ទៅ ភូមិ ផ្លូវបំបែកព្រៃស្វាយ	4,000	4	332357	1403842	335445	1405120	ក្រុងស្រុកហម	3				0	0
199	1200	ព្រៃស្វាយ	NR5_ ព្រៃស្វាយ ទៅភូមិតរ	7,700	4	337099	1407116	339913	1412995	ក្រុងស្រុកហម	2	ថវិកាជាតិ	ឃុំ	2012	15	0
200	1713	មោង	ភូមិប៉ែន ទៅ វត្ត រលួស	6,800	4	324805	1409991	326227	1414658	ដីស	4	ថវិកាជាតិ	ឃុំ	2006	15	1
201	1758	មោង	ក្បាលមូស ទៅ អន្លង់ត្រាច	5,800	4	316784	1405115	315136	1400112	ដីស	3	ថវិកាជាតិ	ឃុំ	2009	1	0
202	1759	មោង	ភូមិបោះពួយ ទៅ ក្បាលមូស (ស្រះ ចក)	7,400	5	318320	1408982	315923	1403205	ក្រុងស្រុកហម+ ដីស	1				12	0
203	1900	របស់មង្គល	ភូមិអន្លង់ត្រាច ទៅ ភូមិតាន្តត	5,300	4	315742	1400423	311127	1399835	ដីស	2	ថវិកាជាតិ	ឃុំ	2005	0	0
204	1912	មោង	ស្ពានភូមិប៉ែន ទៅ ភូមិអន្លង់តាម៉ុក	6,300	5	324174	1409974	323916	1403926	ក្រុងស្រុកហម	3	ថវិកាជាតិ	មន្ទីរ អភិវឌ្ឍន៍ ជនបទ	2012	9	0
205	1949	របស់មង្គល	ភូមិ អន្លង់កោប ទៅ ភូមិកូនក្អែក១	981	3	331545	1408346	331376	1409200	ដីស	4				1	0
206	1950	របស់មង្គល	ភូមិភូមិកូនក្អែក១ ទៅ ភូមិកូនក្អែក	1,100	3	331426	1409219	330789	1409619	ដីស	4				0	0
207	1951	របស់មង្គល	ផ្លូវក្នុងភូមិកូនក្អែក ១	858	3	330442	1409520	331254	1409742	ដីស	4				1	0
208	1952	របស់មង្គល	ភូមិកូនក្អែក១ ទៅ ភូមិ តារ១	833	4	330292	1410040	331044	1410352	ដីស	3				0	0
209	1953	ព្រៃតូច	(ផ្លូវប្រឡាយចិន) ពីភូមិដុបក្រសាំង ទៅភូមិសាលាត្រាវ	8,000	4	323646	1425164	321337	1431025	ក្រុងស្រុកហម	2				0	0
210	1958	របស់មង្គល	ភូមិអន្លង់តាម៉ុក ទៅ អន្លង់ត្រាច	7,700	5	321575	1403353	316110	1399989	ដីស	4	ថវិកាជាតិ	ឃុំ	2014	3	0
211	1959	របស់មង្គល	ភូមិតួយជីកដី ទៅ អន្លង់តាម៉ុក	9,000	4	327530	1402760	320480	1401480	ល្បាយកំទេចថ្ម ភ្នំ	4				8	1
212	1971	ជ្រៃ	ផ្លូវពីភូមិចុងសំ ណាយទៅភូមិជ្រៃ ជើង	2,300	4	332007	1413203	334201	1413609	ក្រុងស្រុកហម	4				2	0

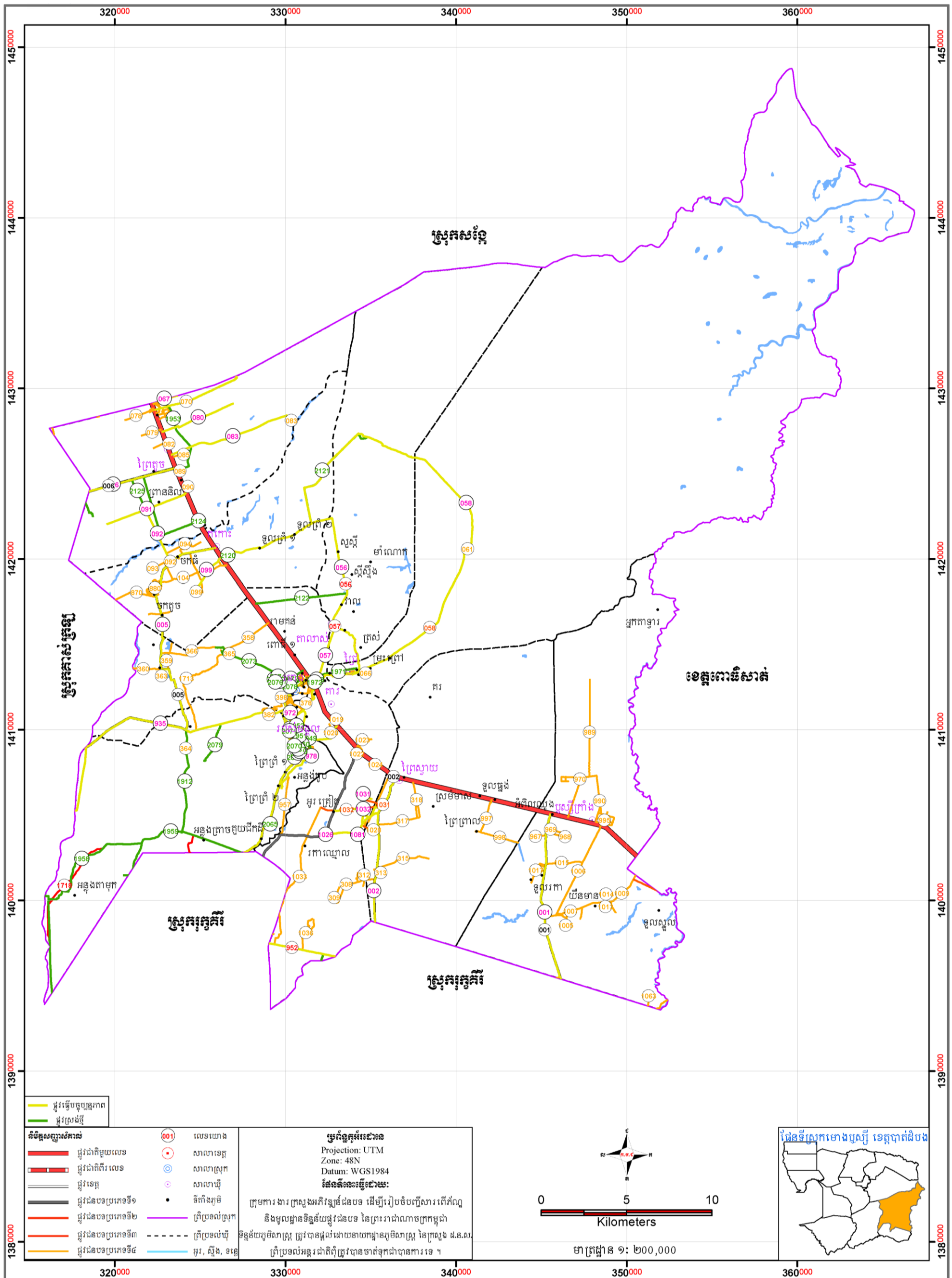
ល.រ	លេខហោង	ឃុំ/សង្កាត់	ឈ្មោះផ្លូវ	ប្រវែង(ម)	ទទឹង (ម)	និយាមកា				ប្រភេទកម្រាល	ប្រភេទទឹក	ប្រភព ថវិកា	អនុវត្ត ដោយ	ឆ្នាំ ជួស ជុល	សំណង់	
						ចំណុចដើមផ្លូវ		ចំណុចចុងផ្លូវ							លូ	ស្ពាន
						x	y	x	y							
213	1972	ការ	ផ្លូវក្នុងភូមិពោធិ មួយ	348	4	331797	1412625	331618	1412887	ក្រូសក្រហម	4			0	0	
214	1973	ការ	ផ្លូវជាតិលេខ៥ ទៅ ភូមិពោធិមួយ	614	4	331589	1412759	331985	1413197	ក្រូសក្រហម	4			1	0	
215	2065	របស់មង្គល	ផ្លូវក្នុងភូមិភ្នំយងឹក ដី	910	4	328757	1404324	329102	1404841	ក្រូសក្រហម	4			0	0	
216	2066	របស់មង្គល	ផ្លូវក្នុងភូមិកូនក្អែក ២	543	3	330527	1408593	331063	1408661	ក្រូសក្រហម	4			0	0	
217	2067	របស់មង្គល	ផ្លូវក្នុងភូមិកូនក្អែក ២ មាត់ស្ទឹង	513	3	330995	1408902	330493	1408806	ក្រូសក្រហម	4			0	0	
218	2068	របស់មង្គល	ផ្លូវពីភូមិកូនក្អែក២ ទៅ ព្រៃព្រំ២	927	3	330658	1409058	330875	1408220	ក្រូសក្រហម+ ដីស	4			0	0	
219	2069	របស់មង្គល	ផ្លូវភូមិព្រៃព្រំ២	684	3	330890	1408391	330770	1409056	ក្រូសក្រហម	4			0	0	
220	2070	របស់មង្គល	ផ្លូវភូមិកូនក្អែក២	182	3	330631	1409063	330456	1409033	ក្រូសក្រហម	4			0	0	
221	2071	របស់មង្គល	ផ្លូវភូមិកូនក្អែក២	127	3	330141	1409891	330272	1409915	ក្រូសក្រហម	4			0	0	
222	2072	មោង	ផ្លូវកៅស៊ូវត្តបូស្សី ឃុំមោង ទៅ ផ្លូវ ជាតិលេខ៥ ខាង កើតវិទ្យាល័យ មោង	1,800	5	330056	1412179	331053	1413485	ក្រូសក្រហម	3	ថវិកាជាតិ	ឃុំ	2016	3	0
223	2073	មោង	ផ្លូវភូមិពាក្យ២(ត ផ្លូវវត្តបូស្សី ទៅ វិទ្យាល័យមោង) ទៅភូមិរលួស	5,300	5	330166	1412923	325863	1414840	ក្រូសក្រហម	4	ថវិកាជាតិ	ឃុំ	2016	10	2
224	2074	មោង	ផ្លូវពីភូមិរលួស ទៅ ភូមិប្រឡាយ ឃុំ មោង (I) (តពីផ្លូវ ភូមិរលួស)	346	4	329515	1413273	329593	1412947	ក្រូសក្រហម	4			1	0	
225	2075	មោង	ផ្លូវពីភូមិរលួស ទៅ ភូមិប្រឡាយ ឃុំ មោង (II) (តពីផ្លូវ ភូមិរលួស)	806	4	330104	1412957	329324	1412951	ក្រូសក្រហម	4			0	1	
226	2076	មោង	ផ្លូវក្នុងភូមិប្រឡាយ ឃុំមោង (តពីផ្លូវទី ២-2075)	293	4	329398	1412948	329412	1412657	ក្រូសក្រហម	4			0	0	
227	2077	មោង	ផ្លូវក្នុងភូមិប្រឡាយ ឃុំមោង (តពីផ្លូវទី ៣-2076)	829	4	329268	1412836	330095	1412812	ក្រូសក្រហម	4			1	1	
228	2078	មោង	ផ្លូវក្នុងភូមិប្រឡាយ ឃុំមោង (តពីផ្លូវទី ៤-2077)	1,400	4	329854	1412932	330829	1412919	ក្រូសក្រហម	4			0	0	
229	2079	របស់មង្គល	ភូមិព្រះធាតុ ឃុំ របស់មង្គល ទៅ ផ្លូវបំបែកក្នុងភូមិ	2,500	4	326181	1410327	325190	1408210	ដីស	4			1	0	

ល.រ	លេខយោង	ឃុំ/សង្កាត់	ឈ្មោះផ្លូវ	ប្រវែង(ម)	ទទឹង (ម)	និយាមកា				ប្រភេទកម្រាល	ប្រភេទ	ប្រភព ថវិកា	អនុវត្ត ដោយ	ឆ្នាំ ជួស ជុល	សំណង់	
						ចំណុចដើមផ្លូវ		ចំណុចចុងផ្លូវ							លូ	ស្ពាន
						x	y	x	y							
230	2120	កោះ	ផ្លូវជាតិលេខ៥ ផ្សារកោះ ទៅ ក្រោយភូមិកោះ	735	4.5	326273	1420084	326970	1420288	ក្រូសក្រហម	4	ថវិកាជាតិ	គម្រោង/ កម្មវិធី	2018	1	0
231	2121	កោះ	ផ្លូវចូលទៅវត្តស្រក ត្របែក	7,500	5	331520	1422072	334765	1427149	ក្រូសក្រហម+ ដីស	4	ថវិកាជាតិ	គម្រោង/ កម្មវិធី	2019	4	0
232	2122	តាលាស់	ផ្លូវពីសាលាបឋម សិក្សាភូមិស្តីស្ទឹង ទៅផ្លូវជាតិលេខ៥ តាបោយដៃ(ឃុំ កោះ)	5,400	4	333612	1417993	328221	1417388	ក្រូសក្រហម+ ដីស	3				1	0
233	2124	ព្រៃតូច	ផ្លូវពីភូមិតិទួលខ ៤ឃុំព្រៃតូចទៅកា រ៉ាសាំង (Petroleum NR5)	6,000	4	321674	1424819	324908	1422209	ក្រូសក្រហម	3				5	0
234	2125	ព្រៃតូច	ផ្លូវកៅស៊ូចូលទិបតី (ទល់មុខសាកល វិទ្យាល័យគ្រីស្ទាន ហ្វីលីពីន)ទៅភូមិ ព្រាននិល	1,900	4	321000	1424636	321811	1422884	ក្រូសក្រហម	4				2	1
235	2126	ព្រៃតូច	ផ្លូវកៅស៊ូចូលទិបតី (ព្រំប្រទល់ភូមិបឹង ព្រីង ឃុំព្រៃតូច ស្រុកមោងឫស្សី) ទៅភូមិបឹងរាំង	1,700	4	318043	1423831	318723	1422454	ក្រូសក្រហម	4				0	1
សរុប				552,879											619	44

ក្រាហ្វិកប្រភេទកម្រាល និងប្រព័ន្ធផ្គត់ផ្គង់ទឹកស្រកមេឡូបូស៊ី



ផែនទីផ្លូវជលមនស្សៈកម្រោងបួស្សី



០២០៧-ស្រុកតេជោបណ្ណាល័យ

តារាងលទ្ធផលសារពើភ័ណ្ណផ្លូវថ្នល់ ២០១០-២០២០ ប្រកបដោយសុវត្ថិភាព

ល.រ	លេខយោង	ឃុំ/សង្កាត់	ឈ្មោះផ្លូវ	ប្រវែង(ម)	ទទឹង (ម)	និយាមកា				ប្រភេទគម្រោង	ប្រភេទ	ប្រភព ថវិកា	អនុវត្ត ដោយ	ឆ្នាំ ជួស ជុល	សំណង់	
						ចំណុចដើមផ្លូវ		ចំណុចចុងផ្លូវ							ជួស ជុល	សិល្បករ
						x	y	x	y							
1	024	ស្តៅ	ផ្លូវ NR57 ទៅក្នុង ភូមិបាណាង	399	4	279850	1425836	280130	1425554	ដីស	4			0	0	
2	039	ត្រែង	NR57 ភ្នំ ទៅ ច្រក 400	54,000	6	271592	1419752	248713	1387610	កៅស៊ូ ២ ជាន់+ ក្រស ក្រហម	1	ថវិកាជាតិ	មន្ទីរ អភិវឌ្ឍន៍ ជនបទ	2006	73	16
3	040	ស្តៅ	NR57- រោងចក្រ កប្បាស ទៅភូមិ បរិបូរណ៍	21,900	5	282720	1429173	273411	1428314	ក្រសក្រហម	1	ADB	មន្ទីរ អភិវឌ្ឍន៍ ជនបទ	2003	20	0
4	041	ស្តៅ	ពីដង្កាត់ ទៅស្រង់ សែនជ័យ	15,600	6	278799	1427977	264647	1430859	ក្រសក្រហម	1				15	1
5	042	ស្តៅ	ពីវត្តសង្ការ ទៅ ព្រំ ប្រទល់ ខេត្ត ប៉ៃលិន	20,200	6	273361	1431237	256059	1433140	ក្រសក្រហម	1	សប្បុរស ជន	សប្បុរស ជន	2002	29	0
6	044	អណ្តើក ហែប	ពីសិរីវ័ន្ត ទៅ អណ្តើកហែប	24,200	4	279502	1421438	296913	1427225	ក្រសក្រហម	1				8	1
7	045	ត្រែង	NR57_អូរអណ្តាង ទៅសិរីវ័ន្ត	3,400	4	276428	1422344	279492	1421392	ក្រសក្រហម	3	ADB	គម្រោង/ កម្មវិធី	2008	2	0
8	149	ស្តៅ	ផ្លូវក្នុងភូមិ បាណា ក-III	5,100	5	266958	1435016	266819	1435951	ក្រសក្រហម	3				4	0
9	150	ស្តៅ	ផ្លូវក្នុងភូមិ បាណា ក-II	2,900	5	266958	1435016	268081	1436842	ក្រសក្រហម	3				4	0
10	151	ស្តៅ	ផ្លូវក្នុងភូមិ បាណា ក-I	1,000	4	266856	1435723	266963	1434691	ក្រសក្រហម	4	ថវិកាជាតិ	ឃុំ	2003	0	0
11	152	ស្តៅ	ក្នុងភូមិស្រង់	2,100	4	266060	1430601	265117	1428994	ក្រសក្រហម	4	ថវិកាជាតិ	ឃុំ	2003	1	0
12	153	ផ្លូវមាស	ផ្លូវចូលអូរលូន ទៅ ភូមិក្រចាប់ (ប៉ៃលិន)	14,400	5	268184	1412182	256981	1410226	ក្រសក្រហម	1	ថវិកាជាតិ	ឃុំ	2015	13	5
13	1091	រស្មីសង្កា	ផ្លូវក្នុងភូមិអូរឃុំ ភូមិគោកជ័រទៅអ	1,800	4	262961	1435755	262382	1434433	ក្រសក្រហម	4				0	0
14	1161	ស្តៅ	ណ្តើក១១ (ខ្សែទី ២)	1,800	4	275341	1430250	275595	1431922	ក្រសក្រហម	4	Japan	GEJ	2010	4	0
15	1162	ស្តៅ	ភូមិបឹងអំពិល	2,900	4	287737	1425966	285404	1425711	ដីស	4	សប្បុរស ជន	គម្រោង/ កម្មវិធី	2010	1	0
16	1163	ស្តៅ	ភូមិ បឹងអំពិល	4,100	4	285110	1426092	282256	1428782	ក្រសក្រហម	4	ថវិកាជាតិ	ឃុំ	1998	3	0
17	1164	ស្តៅ	ភូមិ អណ្តើក១១ ទៅភូមិ រស្មីសង្កា	4,400	5	276278	1433535	273283	1431406	ក្រសក្រហម	4	ថវិកាជាតិ	ឃុំ	2007	6	0
18	1391	អណ្តើក ហែប	ភូមិ ព្រៃអំពរ	1,900	4	283352	1422898	281540	1422630	ក្រសក្រហម	4	ថវិកាជាតិ	ឃុំ	2008	4	0
19	1392	អណ្តើក ហែប	ភូមិ អណ្តើកហែប	389	4	280521	1423799	280139	1423860	ក្រសក្រហម	4	ថវិកាជាតិ	ឃុំ	2008	0	0
20	1393	អណ្តើក ហែប	ភូមិ អណ្តើកហែប	2,000	4	280159	1424306	279979	1422461	ក្រសក្រហម	4	ថវិកាជាតិ	ឃុំ	2008	0	0

ល.រ	លេខប្រាក់	ឃុំ/សង្កាត់	ឈ្មោះផ្លូវ	ប្រវែង(ម)	ទទឹង (ម)	និយាមកា				ប្រភេទកម្រាល	ប្រភេទថ្ម	ប្រភព ថវិកា	អនុវត្ត ដោយ	ឆ្នាំ ជួស ជុល	សំណង់	
						ចំណុចដើមផ្លូវ		ចំណុចចុងផ្លូវ							លូ	ស្ពាន
						x	y	x	y							
21	1394	អណ្តើក ហែប	ភូមិ សេរីវិន្ទុ	551	4	279487	1421389	280024	1421277	ក្រួសក្រហម	4	ថវិកាជាតិ	ឃុំ	2008	0	0
22	1395	អណ្តើក ហែប	ភូមិ សេរីវិន្ទុ	1,100	4	280024	1421281	280173	1422332	ក្រួសក្រហម	4	ថវិកាជាតិ	ឃុំ	2008	0	0
23	1396	អណ្តើក ហែប	ភូមិ សេរីវិន្ទុ ទៅ អណ្តើកហែប	3,100	4	279210	1421433	280407	1424278	ក្រួសក្រហម	4	ថវិកាជាតិ	ឃុំ	2008	6	0
24	1418	ស្តៅ	ផ្លូវNR57ភូមិស្តៅ ទៅភូមិស្វាយជួរ	6,400	5	279953	1425933	279144	1420045	ក្រួសក្រហម	3	ថវិកាជាតិ	ឃុំ	2017	7	0
25	1419	អណ្តើក ហែប	ភូមិ ថ្មព្រួស	442	4	279743	1423853	279302	1423841	ក្រួសក្រហម	4	ថវិកាជាតិ	ឃុំ	2006	0	0
26	1420	អណ្តើក ហែប	ភូមិ អណ្តើកហែប	1,100	4	279743	1423853	279743	1423853	ដីស	4	WFP	គម្រោង/ កម្មវិធី	1998	0	0
27	1421	អណ្តើក ហែប	ភូមិ អណ្តើកហែប ទៅ ភូមិបាណង់	1,900	4	279744	1423854	279741	1425745	ក្រួសក្រហម	3	ថវិកាជាតិ	ឃុំ	2000	2	0
28	1422	ស្តៅ	ភូមិបាណង់ ទៅ ភូមិស្តៅ	965	4	279750	1425617	280432	1426286	ក្រួសក្រហម	4	ថវិកាជាតិ	ឃុំ	2003	5	0
29	1423	ស្តៅ	ភូមិស្តៅ	400	4	280476	1426231	280195	1425951	ក្រួសក្រហម	4	ថវិកាជាតិ	ឃុំ	2003	2	0
30	1424	ស្តៅ	ភូមិស្តៅ	402	4	280078	1426069	280361	1425785	ក្រួសក្រហម	4	ថវិកាជាតិ	ឃុំ	2003	0	0
31	1425	ស្តៅ	ភូមិស្តៅ	321	4	280353	1425898	280126	1426123	ក្រួសក្រហម	4	ថវិកាជាតិ	ឃុំ	2010	0	0
32	1426	ស្តៅ	ភូមិស្តៅ	397	4	280230	1426213	280507	1425934	ក្រួសក្រហម	4	ថវិកាជាតិ	ឃុំ	2008	0	0
33	1427	ស្តៅ	ភូមិស្តៅ ទៅ ភូមិ បាណង់	1,200	4	280580	1426119	279745	1425298	ក្រួសក្រហម	4	ថវិកាជាតិ	ឃុំ	2010	2	0
34	1428	ស្តៅ	ភូមិបាណង់ ទៅ ភូមិស្តៅ	1,100	4	279750	1425389	280529	1426177	ក្រួសក្រហម	4	ថវិកាជាតិ	ឃុំ	2010	2	0
35	1429	ស្តៅ	ភូមិស្តៅ	827	4	280588	1426112	281403	1426236	ក្រួសក្រហម	4	ថវិកាជាតិ	ឃុំ	2010	1	0
36	1430	ស្តៅ	ភូមិស្តៅ ទៅភូមិ បាណង់	1,200	4	280629	1426056	279743	1425255	ក្រួសក្រហម	4	ថវិកាជាតិ	ឃុំ	1998	1	0
37	1431	ស្តៅ	ភូមិបាណង់	404	4	280129	1425558	279845	1425840	ក្រួសក្រហម	4	ថវិកាជាតិ	ឃុំ	2010	0	0
38	1432	ស្តៅ	ភូមិស្តៅ	648	4	279996	1425985	280423	1425503	ក្រួសក្រហម	4	ថវិកាជាតិ	ឃុំ	2011	1	0
39	1433	ស្តៅ	ភូមិចំការលុត ទៅ ភូមិស្តៅ	662	4	280521	1424965	281174	1425043	ក្រួសក្រហម	4	ថវិកាជាតិ	ឃុំ	2009	2	0
40	1434	អណ្តើក ហែប	ភូមិព្រៃអំពរ	2,700	4	281759	1424745	281747	1422110	ក្រួសក្រហម	4	WFP	គម្រោង/ កម្មវិធី	1998	1	0
41	1435	អណ្តើក ហែប	ភូមិព្រៃអំពរ	1,000	4	282583	1421650	282611	1422654	ដីស	4	ថវិកាជាតិ	ឃុំ	2005	0	0
42	1436	អណ្តើក ហែប	ភូមិព្រៃអំពរ	1,100	4	282380	1422646	282368	1421573	ដីស	4	ថវិកាជាតិ	ឃុំ	2000	1	0
43	1437	អណ្តើក ហែប	ភូមិព្រៃអំពរ ទៅ ភូមិស្វាយជួរ	2,700	4	282599	1422021	279975	1422460	ក្រួសក្រហម	4	ថវិកាជាតិ	ឃុំ	2002	2	1
44	1438	អណ្តើក ហែប	ភូមិព្រៃអំពរ ទៅ ភូមិកណ្តាលស្ទឹង	5,300	4	282177	1423130	284557	1419977	ក្រួសក្រហម	4	ថវិកាជាតិ	ឃុំ	2009	3	1
45	1439	អណ្តើក ហែប	ភូមិកណ្តាលស្ទឹង	2,100	4	282033	1420637	282299	1418819	ដីស	4	ថវិកាជាតិ	ឃុំ	2010	3	0
46	1583	រស្មីសង្កា	ភូមិអណ្តើក ១១	1,400	4	276169	1433080	275898	1434086	ក្រួសក្រហម	4	ថវិកាជាតិ	ឃុំ	2011	3	0
47	1584	រស្មីសង្កា	ភូមិទាសលេម	1,500	3	272469	1434015	273529	1434081	ក្រួសក្រហម	4	ថវិកាជាតិ	ឃុំ	2009	0	0

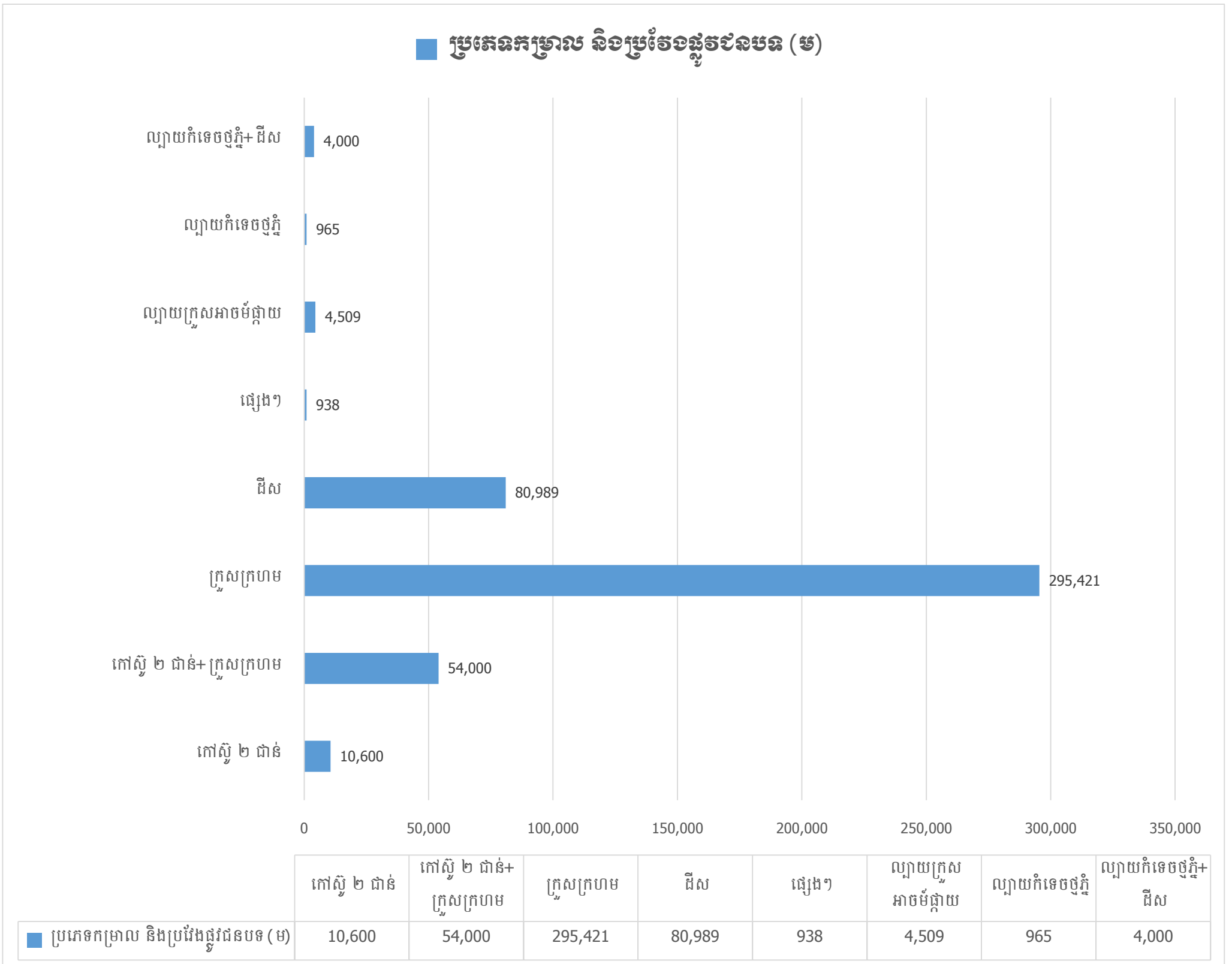
ល.រ	លេខហោង	ឃុំ/សង្កាត់	ឈ្មោះផ្លូវ	ប្រវែង(ម)	ទទឹង (ម)	និយាមកា				ប្រភេទកម្រាល	ប្រភេទដី	ប្រភព ថវិកា	អនុវត្ត ដោយ	ឆ្នាំ ជួស ជុល	សំណង់	
						ចំណុចដើមផ្លូវ		ចំណុចចុងផ្លូវ							លូ	ស្ពាន
						x	y	x	y							
48	1585	ស្តៅ	ភូមិគោកជ័រ ទៅ ឆកកណ្តាល	3,700	4	276846	1429764	278053	1432904	ក្រួសក្រហម	2	ថវិកាជាតិ	ឃុំ	2006	0	1
49	1586	សង្កា	ផ្លូវពីភូមិសង្កា ទៅ បរិបូណ៌	8,300	4	274504	1430449	278803	1427982	ក្រួសក្រហម	3				9	0
50	1587	រស្មីសង្កា	ពីក្នុងភូមិ ទៅ ចុងភូមិ	1,400	3	273037	1431819	271675	1431723	ដីស	4	ថវិកាជាតិ	ឃុំ	2004	1	0
51	1588	រស្មីសង្កា	ក្នុងភូមិ ពេជ្រចង្វា	1,500	3	272297	1440136	271729	1439273	ដីស	4	ថវិកាជាតិ	ឃុំ	2008	0	0
52	1589	រស្មីសង្កា	ក្នុងភូមិ បាដាក	2,900	3	269787	1438241	268069	1436778	ដីស	4	ថវិកាជាតិ	ឃុំ	2005	0	0
53	1590	រស្មីសង្កា	ភូមិទាងលេម	3,300	3	271959	1433056	273768	1435069	ក្រួសក្រហម	4	ថវិកាជាតិ	ឃុំ	2005	0	0
54	1591	រស្មីសង្កា	ពេជ្រចង្វា ទៅ ទាងលេម	3,400	4	271997	1436334	272363	1433515	ក្រួសក្រហម	4	ថវិកាជាតិ	ឃុំ	2009	3	0
55	1592	រស្មីសង្កា	ក្នុងភូមិ ទៅ ស្រែ	7,500	3	270210	1434899	273256	1440272	ដីស	4	ថវិកាជាតិ	ឃុំ	2008	2	0
56	1593	រស្មីសង្កា	ភូមិអណ្តើក ១១	208	4	276033	1434142	276149	1434255	ក្រួសក្រហម	4	ថវិកាជាតិ	ឃុំ	2011	0	0
57	1594	ស្តៅ	ភូមិដង្កត់	403	3	278134	1427849	277947	1428198	ក្រួសក្រហម	4	ថវិកាជាតិ	ឃុំ	2007	0	0
58	1595	រស្មីសង្កា	ភូមិអណ្តើក១១	534	4	276268	1433538	275745	1433473	ក្រួសក្រហម	4	ថវិកាជាតិ	ឃុំ	2005	0	0
59	1596	រស្មីសង្កា	ភូមិទាងលេម	668	3	272312	1432824	271894	1432334	ដីស	4	ថវិកាជាតិ	ឃុំ	2010	0	0
60	1597	រស្មីសង្កា	ភូមិបាដាក	765	3	271785	1436861	271038	1436795	ក្រួសក្រហម	4	ថវិកាជាតិ	ឃុំ	2005	1	0
61	1598	រស្មីសង្កា	ភូមិបាដាក	783	3	271998	1436341	271786	1437069	ដីស	4	ថវិកាជាតិ	ឃុំ	2005	0	0
62	1599	រស្មីសង្កា	ភូមិអណ្តើក១១ ទៅ បឹងប្រិយ័	4,500	4	276279	1433534	280354	1432942	ក្រួសក្រហម	2	ថវិកាជាតិ	ឃុំ	2011	4	0
63	1604	រស្មីសង្កា	ភូមិអណ្តើក១១	3,300	4	276176	1433076	276040	1430134	ក្រួសក្រហម	4	សប្បុរស ជន	គម្រោង/ កម្មវិធី	2011	6	0
64	1610	អណ្តើក ហែប	ភូមិអណ្តើកហែប	244	3	280410	1424279	280175	1424334	ក្រួសក្រហម	4	ថវិកាជាតិ	ឃុំ	2008	0	0
65	1611	អណ្តើក ហែប	ភូមិសិរីវ័ន្ត	1,000	4	279086	1421461	279518	1422390	ក្រួសក្រហម	4	ថវិកាជាតិ	ឃុំ	2008	1	0
66	1612	អណ្តើក ហែប	ភូមិសិរីវ័ន្ត	2,100	4	279706	1422336	278152	1422783	ក្រួសក្រហម	4	ថវិកាជាតិ	ឃុំ	2008	4	0
67	1613	អណ្តើក ហែប	ភូមិថ្នាក់	438	4	279084	1419903	278993	1419477	ដីស	4	ថវិកាជាតិ	ឃុំ	2006	0	0
68	1614	អណ្តើក ហែប	ភូមិកណ្តាលស្ទឹង	765	4	278953	1419489	279074	1419807	ដីស	4	ថវិកាជាតិ	ឃុំ	2002	0	0
69	1615	អណ្តើក ហែប	ក្នុងភូមិ ទៅ ចុង ភូមិ	4,800	4	279195	1419561	282776	1418522	ដីស	4	ថវិកាជាតិ	ឃុំ	2007	0	2
70	1616	អណ្តើក ហែប	ចុងភូមិ ទៅ វាល ស្រែ	3,600	3	282746	1418503	285073	1420141	ក្រួសក្រហម	4	ថវិកាជាតិ	ឃុំ	2007	2	2
71	1617	អណ្តើក ហែប	ភូមិកណ្តាលស្ទឹង	837	3	283779	1419101	283801	1419928	ក្រួសក្រហម	4	ថវិកាជាតិ	ឃុំ	2005	0	1
72	1618	អណ្តើក ហែប	ខាងលិចវត្ត កណ្តាលស្ទឹង	5,900	3	283872	1419079	283348	1413944	ក្រួសក្រហម	4	ថវិកាជាតិ	ឃុំ	2008	4	2
73	1619	អណ្តើក ហែប	ភូមិអណ្តើកហែប	3,300	3	284099	1415271	286756	1414572	ដីស	4	ថវិកាជាតិ	ឃុំ	2010	4	1
74	1620	អណ្តើក ហែប	ភូមិកណ្តាលស្ទឹង ទៅ ភូមិប៉ៃឡា	5,000	4	286788	1414291	289587	1416882	ក្រួសក្រហម	2	ថវិកាជាតិ	ឃុំ	2010	1	0
75	1621	ស្តៅ	ភូមិបាណង់	759	4	279918	1425924	279354	1426426	ក្រួសក្រហម	4	ថវិកាជាតិ	ឃុំ	2007	0	0

ល.រ	លេខប្រាក់	ឃុំ/សង្កាត់	ឈ្មោះផ្លូវ	ប្រវែង(ម)	ទទឹង (ម)	និយាមកា				ប្រភេទកម្រាល	ប្រភេទទឹក	ប្រភព ថវិកា	អនុវត្ត ដោយ	ឆ្នាំ ជួស ជុល	សំណង់	
						ចំណុចដើមផ្លូវ		ចំណុចចុងផ្លូវ							លូ	ស្ពាន
						x	y	x	y							
76	1622	ស្តៅ	ភូមិបាណាង ទៅ NR57	639	4	279763	1426054	279694	1425718	ក្រួសក្រហម	4	ថវិកាជាតិ	ឃុំ	2008	1	0
77	1623	ស្តៅ	NR57 ទៅ ភូមិ បាណាង	976	4	279840	1425842	279016	1425484	ក្រួសក្រហម	4	ថវិកាជាតិ	ឃុំ	2008	1	0
78	1624	ស្តៅ	ភូមិដង្កត់	2,000	4	281102	1427296	279491	1427354	ក្រួសក្រហម	4	ថវិកាជាតិ	ឃុំ	2010	2	0
79	1625	ស្តៅ	ភូមិដង្កត់	169	4	280321	1427647	280374	1427492	ក្រួសក្រហម	4	ថវិកាជាតិ	ឃុំ	2005	0	0
80	1626	ស្តៅ	ភូមិដង្កត់	1,300	4	280127	1427310	281181	1427873	ក្រួសក្រហម	4	ថវិកាជាតិ	ឃុំ	2005	1	0
81	1627	ស្តៅ	ភូមិដង្កត់	365	4	281014	1427742	280759	1427788	ក្រួសក្រហម	4	ថវិកាជាតិ	ឃុំ	2005	0	0
82	1628	ស្តៅ	ភូមិបឹងអំពិល	431	4	282348	1428677	282641	1428974	ក្រួសក្រហម	4	ថវិកាជាតិ	ឃុំ	2010	0	0
83	1629	ស្តៅ	ភូមិបឹងអំពិល	2,800	4	282831	1429238	281689	1431238	ក្រួសក្រហម	4	ថវិកាជាតិ	ឃុំ	2002	2	0
84	1630	ផ្លូវមាស	អូរត្រែង	2,000	4	271104	1415951	272730	1415232	ដីស	4	ថវិកាជាតិ	ឃុំ	2002	0	0
85	1631	ផ្លូវមាស	ភូមិទឹកសាប	1,200	4	271104	1415951	272730	1415232	ដីស	4	ថវិកាជាតិ	ឃុំ	2006	0	0
86	1632	ផ្លូវមាស	ភូមិទឹកសាប ទៅ សេកសក	1,200	4	270547	1414706	270308	1413714	ដីស	4	ថវិកាជាតិ	ឃុំ	2007	3	0
87	1633	ផ្លូវមាស	ភូមិទឹកសាប	875	4	270783	1415219	271200	1415875	ដីស	4	ថវិកាជាតិ	ឃុំ	2007	0	0
88	1634	ត្រែង	ភូមិជាមន្ត្រី	1,000	3	275648	1421841	275806	1420852	ក្រួសក្រហម	4	ថវិកាជាតិ	ឃុំ	2005	2	0
89	1635	ត្រែង	ភូមិជាមន្ត្រី	861	3	276211	1421075	275433	1420881	ក្រួសក្រហម	4	ថវិកាជាតិ	ឃុំ	2005	0	0
90	1636	ត្រែង	NR57 ចូលភូមិ គីឡូត៍ពាដ	811	4	278090	1424494	277532	1425012	ដីស	4	WFP	គម្រោង/ កម្មវិធី	1998	0	0
91	1637	ត្រែង	NR57 ចូលភូមិ គីឡូត៍ពាដ	735	4	277989	1424008	278124	1423579	ដីស	4	WFP	គម្រោង/ កម្មវិធី	1998	1	0
92	1638	ត្រែង	កុងភូមិ	508	4	278124	1423579	278631	1423592	ដីស	4	WFP	គម្រោង/ កម្មវិធី	1998	0	0
93	1639	ត្រែង	កុងភូមិ	315	4	278127	1423582	277814	1423575	ដីស	4	WFP	គម្រោង/ កម្មវិធី	1998	0	0
94	1640	ត្រែង	NR57 ទៅ ចុង ភូមិគីឡូត៍ពាដ	7,400	4	277240	1423752	270592	1425178	ក្រួសក្រហម	4	ថវិកាជាតិ	ឃុំ	2010	8	0
95	1641	ត្រែង	ភូមិជាមន្ត្រី	1,200	4	273876	1424698	273936	1423494	ក្រួសក្រហម	4	ថវិកាជាតិ	ឃុំ	2004	1	0
96	1642	ត្រែង	ចុងភូមិគីឡូត៍ពាដ	1,100	4	275747	1424745	275425	1425734	ក្រួសក្រហម	4	ថវិកាជាតិ	ឃុំ	2004	0	0
97	1643	ត្រែង	កុងភូមិគីឡូត៍ពាដ	1,800	4	276486	1424177	275421	1423464	ក្រួសក្រហម	4	ថវិកាជាតិ	ឃុំ	2004	0	0
98	1644	ត្រែង	កុងភូមិគីឡូត៍ពាដ ទៅ បរិបូរណ៍	3,500	4	276625	1424130	276072	1427330	ក្រួសក្រហម	4	ថវិកាជាតិ	ឃុំ	2004	0	0
99	1645	ត្រែង	កុងភូមិបរិបូរណ៍	750	4	275854	1427082	276111	1427648	ក្រួសក្រហម	4	ថវិកាជាតិ	ឃុំ	2004	0	0
100	1646	ត្រែង	NR57 ទៅ ភូមិ គីឡូត៍ពាដ	792	4	277427	1423927	277001	1424588	ដីស	4	WFP	គម្រោង/ កម្មវិធី	1998	0	0
101	1647	ត្រែង	ភូមិគីឡូត៍ពាដ	666	4	277401	1424426	276859	1424048	ដីស	4	WFP	គម្រោង/ កម្មវិធី	1998	0	0
102	1648	ត្រែង	ភូមិជាមន្ត្រី ទៅ NR57	4,000	3	272739	1424798	274478	1421261	ក្រួសក្រហម	4	ថវិកាជាតិ	ឃុំ	2009	1	0
103	1649	ត្រែង	NR57 ចូលរមណី យ័ដ្ឋានទឹកពុះ	2,100	4	273770	1420581	275262	1419341	ក្រួសក្រហម	4	ថវិកាជាតិ	ឃុំ	2009	0	0
104	1650	ត្រែង	ភូមិត្រែង ទៅ ភូមិជាមន្ត្រី	10,600	5	273372	1420142	266845	1426297	កៅស៊ូ ២ ជាន់	4	ថវិកាជាតិ	ឃុំ	2009	9	0
105	1651	ត្រែង	NR57 ទៅ ភូមិ ត្រែង	832	4	273013	1419712	273560	1420038	ក្រួសក្រហម	4	ថវិកាជាតិ	ឃុំ	2008	0	0
106	1652	ត្រែង	ភូមិត្រែង	1,600	4	273403	1420163	273914	1418855	ក្រួសក្រហម	4	ថវិកាជាតិ	ឃុំ	2009	0	0

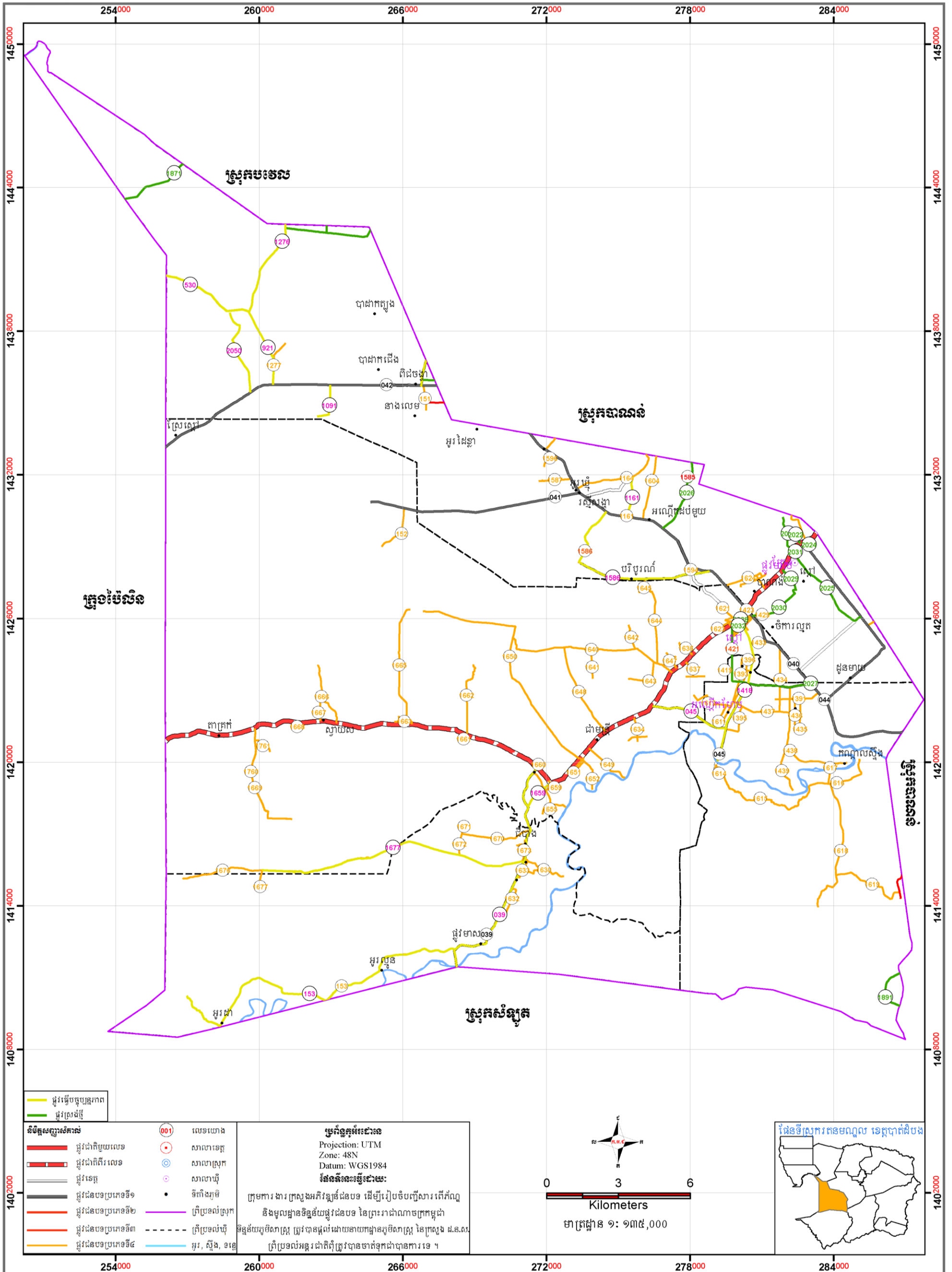
ល.រ	លេខរៀង	ឃុំ/សង្កាត់	ឈ្មោះផ្លូវ	ប្រវែង(ម)	ទទឹង (ម)	និយាមកា				ប្រភេទកម្រាល	ប្រភេទ	ប្រភព ថវិកា	អនុវត្ត ដោយ	ឆ្នាំ ជួស ជុល	សំណង់	
						ចំណុចដើមផ្លូវ		ចំណុចចុងផ្លូវ							លូ	ស្ពាន
						x	y	x	y							
107	1653	ត្រែង	ភូមិត្រែង	754	4	273542	1420165	273047	1419598	ក្រួសក្រហម	4	ថវិកាជាតិ	ឃុំ	2009	0	0
108	1654	ត្រែង	ភូមិភ្នំ	800	4	271460	1419559	271890	1418914	ក្រួសក្រហម	4	ថវិកាជាតិ	ឃុំ	2008	0	0
109	1655	ត្រែង	ភូមិភ្នំ	1,400	4	272148	1418443	272779	1418128	ដីស	4	ថវិកាជាតិ	ឃុំ	2007	1	0
110	1656	ត្រែង	ភូមិភ្នំ	594	4	272155	1418313	271802	1417849	ក្រួសក្រហម	4	ថវិកាជាតិ	ឃុំ	2007	0	0
111	1657	ត្រែង	ភូមិភ្នំ	330	4	271985	1418831	272257	1419018	ក្រួសក្រហម	4	ថវិកាជាតិ	ឃុំ	2007	0	0
112	1658	ត្រែង	ភូមិភ្នំ ទៅ ជីប៉ា ង	381	4	272198	1419161	271196	1418179	ក្រួសក្រហម	4	ថវិកាជាតិ	ឃុំ	2003	2	0
113	1659	ត្រែង	ផ្លូវពីផ្លូវជាតិ ៥៧ បេ ទៅ ភូមិភ្នំ	1,400	4	272194	1419155	271209	1418181	ក្រួសក្រហម	4				1	0
114	1660	ត្រែង	NR57 ចូលភូមិ ភ្នំ	492	4	271477	1419885	271851	1419747	ក្រួសក្រហម	4	ថវិកាជាតិ	ឃុំ	2002	0	0
115	1661	ត្រែង	NR57 ចូលភូមិ រកាភីង	567	4	268706	1421157	268267	1421023	ដីស	4	ថវិកាជាតិ	ឃុំ	2000	0	0
116	1662	ត្រែង	NR57 ចូលភូមិ រកាភីង	3,200	4	268681	1421184	268951	1424079	ក្រួសក្រហម	4	ថវិកាជាតិ	ឃុំ	2000	2	0
117	1663	ត្រែង	NR57 ចូលភូមិជី សាង	837	4	265865	1421693	265872	1421588	ក្រួសក្រហម	4	ថវិកាជាតិ	ឃុំ	2006	1	0
118	1664	ត្រែង	ផ្លូវចូលវត្តព្រហ្មកេ សិ	352	4	265872	1421588	265821	1421935	ក្រួសក្រហម	4	ថវិកាជាតិ	ឃុំ	2002	0	0
119	1665	ត្រែង	NR57 ចូលភូមិជី សាង	5,100	5	266153	1421587	266303	1426378	ក្រួសក្រហម	4	សប្បុរស ជន	គម្រោង/ កម្មវិធី	2010	5	0
120	1666	ត្រែង	NR57 ចូលភូមិជី សាង	2,800	4	263210	1421641	262459	1424059	ដីស	4	ថវិកាជាតិ	ឃុំ	2005	0	0
121	1667	ត្រែង	ចុងភូមិស្វាយសរ- NR57	1,100	4	262581	1422770	262539	1421722	ដីស	4	ថវិកាជាតិ	ឃុំ	2005	0	0
122	1668	ត្រែង	NR57 ចូលភូមិ ស្វាយសរ	363	3	261605	1421653	261570	1421294	ដីស	4	ថវិកាជាតិ	ឃុំ	2005	0	0
123	1669	ត្រែង	ភូមិស្វាយសរ	5,000	3	259800	1421405	261359	1417624	ដីស	4	ថវិកាជាតិ	ឃុំ	2005	4	0
124	1670	ផ្លូវមាស	ភូមិអូរត្រែង	3,000	3	271290	1417083	268467	1417008	ក្រួសក្រហម	4	ថវិកាជាតិ	ឃុំ	2007	2	0
125	1671	ផ្លូវមាស	ភូមិអូរត្រែង	478	4	268467	1417007	268604	1417460	ដីស	4	ថវិកាជាតិ	ឃុំ	2006	0	0
126	1672	ផ្លូវមាស	ភូមិអូរត្រែង	911	3	268466	1417004	268362	1416116	ដីស	4	ថវិកាជាតិ	ឃុំ	2004	0	0
127	1673	ផ្លូវមាស	ភូមិអូរត្រែង	941	3	270977	1415851	271089	1416767	ដីស	4	ថវិកាជាតិ	ឃុំ	2004	0	0
128	1674	ផ្លូវមាស	ភូមិអូរត្រែង	408	3	271150	1416559	270756	1416517	ដីស	4	ថវិកាជាតិ	ឃុំ	2004	0	0
129	1675	ផ្លូវមាស	ភូមិអូរត្រែង	130	3	271134	1416349	271007	1416371	ដីស	4	ថវិកាជាតិ	ឃុំ	2004	0	0
130	1676	ផ្លូវមាស	ភូមិអូរត្រែង ទៅ ភូមិទឹកសាប	3,400	4	260119	1415489	256827	1415124	ក្រួសក្រហម	4	ថវិកាជាតិ	ឃុំ	2008	3	0
131	1677	ផ្លូវមាស	ពីភូមិទឹកសាប ទៅ ភូមិក្រចាប់ (ប៉ៃលិន)	11,500	4	271049	1415842	260121	1415479	ក្រួសក្រហម	1	ថវិកាជាតិ	ឃុំ	2008	10	0
132	1760	ត្រែង	NR57 ទៅ ចំការ កៅស៊ូ	4,000	4	259805	1421401	260356	1417659	ក្រួសក្រហម	4	ថវិកាជាតិ	ឃុំ	2010	3	2
133	1761	ត្រែង	ផ្លូវបំបែកទៅចំការ	938	3	259822	1420908	260448	1420431	ផ្សេងៗ	4	សប្បុរស ជន	សប្បុរស ជន	2010	0	0
134	2022	ស្តៅ	NR57 ទល់មុខ បឋមសិក្សាបឹង	779	4	282594	1429136	282114	1429645	ដីស	4	ស៊ីម៉ង់ត៍	ស៊ីម៉ង់ត៍		0	0

ល.រ	លេខយោង	ឃុំ/សង្កាត់	ឈ្មោះផ្លូវ	ប្រវែង(ម)	ទទឹង (ម)	និយាមកា				ប្រភេទកម្រាល	ប្រភេទថ្នាំ	ប្រភព ថវិកា	អនុវត្ត ដោយ	ឆ្នាំ ជួស ជុល	សំណង់	
						ចំណុចដើមផ្លូវ		ចំណុចចុងផ្លូវ							លូ	ស្ពាន
						x	y	x	y							
			អំពិលទៅស្រែ ក្រោយភូមិ													
135	2023	ស្តៅ	NR57 ជាប់ស្ថានីយ៍ ប្រេងរ៉ុងប៉ុក ទៅចំ ការក្រោយភូមិ	1,600	4	282301	1428889	281879	1430227	ដីស	4	សិលា	សិលា	2004	3	0
136	2024	ស្តៅ	NR57 ទល់មុខផ្លូវ ចូលទំនប់បឹង អំពិលទៅក្នុងភូមិ	209	4	282832	1429222	282958	1429057	ល្បាយក្រូស អាចម៍ផ្កាយ	4	សិលា	សិលា	2017	0	0
137	2025	ស្តៅ	NR57 ខាងលិច ស្ថានីយ៍ប្រេងរ៉ុង ប៉ុក ទៅផ្លូវបេតុង	4,300	5	282259	1428777	285117	1426095	ល្បាយក្រូស អាចម៍ផ្កាយ	4	សិលា	សិលា	2017	3	0
138	2026	រស្មីសង្កាត់	ភូមិគោកជ័រទៅ ស្ទឹង	3,700	4	276852	1429766	278051	1432905	ក្រូសក្រហម	4	CMAC	JMAJ	2017	3	0
139	2027	ស្តៅ	NR57 ខាងលិច ធនាគារហត្ថ កសិករទៅភូមិព្រៃ អំពិរ	5,700	4	279752	1425740	283033	1423280	ដីស	4	ថវិកាជាតិ	ឃុំ	2012	3	0
140	2028	ស្តៅ	ផ្លូវជួរទី១ ខាងជើង ធនាគារហត្ថ កសិករទៅភូមិ ដំណាក់ស្តៅ	965	4	279753	1425612	280433	1426289	ល្បាយកំទេចថ្ម ភ្នំ	4	ថវិកាជាតិ	ឃុំ	2016	2	0
141	2029	ស្តៅ	NR57 ទៅក្នុងភូមិ បឹងអំពិល(វត្ត)	1,000	4	281852	1428018	282416	1427204	ក្រូសក្រហម	4	សប្បុរស ជន	សប្បុរស ជន	2011	1	0
142	2030	ស្តៅ	ភូមិបឹងអំពិល(វត្ត) ទៅភូមិដំណាក់សុ តៅ	2,400	4	282408	1427224	280589	1426114	ដីស	4				1	0
143	2031	ស្តៅ	ផ្លូវ NR57 ទៅក្នុង ភូមិបឹងអំពិល	246	4	282286	1428830	282480	1428688	ដីស	4				0	0
144	2032	ស្តៅ	ផ្លូវ NR57 ទៅក្នុង ភូមិបាណង់	399	4	279850	1425836	280130	1425554	ដីស	4				0	0
145	2050	រស្មីសង្កាត់	ផ្លូវពីចំណុចត្រួល ភូមិអូរឃុំ ឃុំរស្មីស ង្កាត់ ទៅ ភូមិព្រៃធំ ឃុំឃ្នាំងមាស	4,000	1	259634	1435441	258770	1438850	ល្បាយកំទេចថ្ម ភ្នំ+ ដីស	1				0	0
146	2137	រស្មីសង្កាត់	ផ្លូវក្នុងភូមិបាណង់ កជើង	1,500	4	266792	1435953	268302	1435938	ក្រូសក្រហម	4	ថវិកាជាតិ	ឃុំ	2018	1	0
147	2138	រស្មីសង្កាត់	ផ្លូវពីភូមិបាណង់ ជើងទៅឃុំស្ទឹង	7,600	5	268055	1435722	271705	1439629	ក្រូសក្រហម	4	ថវិកាជាតិ	ឃុំ	2018	9	0
148	2139	រស្មីសង្កាត់	ផ្លូវក្នុងភូមិពេជ្រ ចិន្តា	3,600	5	269430	1435573	271462	1437645	ដីស	4	ថវិកាជាតិ	ឃុំ	2018	4	0
			សរុប	441,010											369	36

ក្រាហ្វិកប្រភេទកម្រាល និងប្រព័ន្ធផ្គត់ផ្គង់បណ្តាញស្រូវកម្ពុជា



ផែនទីផ្លូវលេខស្រុកកេងកង



០២០៨-ស្រុកសង្កែ

តារាងលទ្ធផលការព្រឹត្តិការណ៍ស្តីពីការវិនិយោគ ២០១០-២០២០ ត្រូវបានកែសម្រួល

ល.រ	លេខយោង	ឃុំ/សង្កាត់	ឈ្មោះផ្លូវ	ប្រវែង(ម)	ទទឹង (ម)	និយាមកា				ប្រភេទកម្រាល	ប្រភេទ	ប្រភព ថវិកា	អនុវត្ត ដោយ	ឆ្នាំ ជួស ជុល	សំណង់	
						ចំណុចដើមផ្លូវ		ចំណុចចុងផ្លូវ							លូ	ស្ពាន
						x	y	x	y							
1	016	អូរដំបង១	ពីភូមិបោះពោធិ - ភូមិសំរោងកោង	9,300	5	305297	1444916	310764	1439827	កៅស៊ូ ២ ជាន់+ ក្រូស ក្រហម	3			10	2	
2	021	អូរដំបង១	សំរោងកោង ទៅ ដំបូកខ្ពស់	4,600	5	310772	1439838	312070	1443749	ក្រូសក្រហម	2	សិលា	សិលា	2015	19	2
3	027	អន្លង់វិល	NR5 អន្លង់វិល ទៅ ព្រៃក្តុប	11,100	5	309003	1446765	311036	1455133	កៅស៊ូ ២ ជាន់+ ក្រូស ក្រហម	1	ថវិកាជាតិ	ឃុំ	2013	20	1
4	030	អូរដំបង១	ផ្លូវពីវត្តតាមិម ទៅ ភូមិថ្មី (កង្កែប)	31,400	5	305525	1446393	299154	1422997	កៅស៊ូ ២ ជាន់	1			21	1	
5	046	នា	ពីនា ទៅ តាប៉ុន	23,300	5	306523	1451186	323022	1456720	កៅស៊ូ ២ ជាន់+ ក្រូស ក្រហម	1	ថវិកាជាតិ	សាធារណៈ ការ	2014	24	0
6	047	អន្លង់វិល	ឃុំអន្លង់វិល-ឃុំ រការ	12,100	4	310033	1448019	320045	1446496	កៅស៊ូ ២ ជាន់	2	ថវិកាជាតិ	សាធារណៈ ការ	2015	18	0
7	048	អន្លង់វិល	ផ្លូវខាងកើតអូ ស្វាយកង់(NR5) ទៅ ភូមិរកា	2,400	5	310920	1444719	311692	1445129	ក្រូសក្រហម	1	ថវិកាជាតិ	ឃុំ	2015	2	0
8	124	វត្តតាមិម	(ក្លោងទ្វារវត្តបួន មុខ)ភូមិអូខ្លាយ- ភូមិអន្លង់ស្វាយ	7,700	4	305146	1442677	304035	1441584	ក្រូសក្រហម	2	ថវិកាជាតិ	ឃុំ	1998	5	0
9	125	វត្តតាមិម	ភូមិបួនខ្លា-អូ ស្រឡៅ	8,900	4	305287	1444706	309029	1446680	ក្រូសក្រហម	2	ថវិកាជាតិ	ឃុំ	2014	5	0
10	126	អូរដំបង១	ភូមិអូស្រឡៅ -I	307	4	309349	1439516	309042	1439528	ដីស	4	ADB	មន្ទីរ អភិវឌ្ឍន៍ ជនបទ	2002	0	0
11	127	អូរដំបង១	ក្នុងភូមិអូស្រឡៅ -II	832	4	308571	1439041	308945	1439533	ដីស	4	ADB	ឃុំ	2005	1	0
12	128	អូរដំបង១	ភូមិអូស្រឡៅ - III	755	4	308626	1439558	307872	1439601	ដីស	4	ADB	ឃុំ	2005	2	0
13	129	អូរដំបង១	ភូមិអូស្រឡៅទៅ ស្រកាម	3,000	4	307855	1439521	305434	1439253	ដីស	4	ADB	ឃុំ	2005	5	0
14	130	វត្តតាមិម	ភូមិអូស្រឡៅទៅ វិទ្យាល័យស្រកាម	2,400	4	305244	1439348	305011	1441670	ដីស	4	ADB	ឃុំ	2005	6	0
15	131	នា	ពីភូមិតាកុក ទៅ ភូមិបាឡាត់	4,000	4	310389	1449728	306470	1450167	ក្រូសក្រហម	4	ថវិកាជាតិ	មន្ទីរ អភិវឌ្ឍន៍ ជនបទ	1997	11	0
16	132	នា	ពីភូមិតាកុក ទៅ អន្លង់វិល	4,300	4	310675	1450565	309501	1447156	ក្រូសក្រហម	4	ថវិកាជាតិ	ឃុំ	2006	2	0
17	133	នា	ក្នុងភូមិនា	819	4	306789	1451106	306497	1450567	ក្រូសក្រហម	4	ថវិកាជាតិ	ឃុំ	2002	0	0
18	134	នា	ផ្លូវក្នុងឃុំនា ភូមិ ស្លឹក	914	3	306421	1450436	306832	1451030	ដីស	4	ADB	ឃុំ	2008	1	0
19	135	នា	ផ្លូវក្នុងភូមិតាកុក	430	4	306784	1450669	307193	1450546	ក្រូសក្រហម	4	ADB	ឃុំ	2006	1	0
20	136	រកា	ភូមិតាប៉ុន	534	4	315531	1451223	315713	1450730	ក្រូសក្រហម	4	ADB	គម្រោង/ កម្មវិធី	2005	1	0

ល.រ	លេខហោង	ឃុំ/សង្កាត់	ឈ្មោះផ្លូវ	ប្រវែង(ម)	ទទឹង (ម)	និយាមកា				ប្រភេទកម្រាល	ប្រភេទថ្នាំ	ប្រភេទ ថវិកា	អនុវត្ត ដោយ	ឆ្នាំ ជួស ជុល	សំណង់	
						ចំណុចដើមផ្លូវ		ចំណុចចុងផ្លូវ							លូ	ស្ពាន
						x	y	x	y							
21	137	រកា	ភូមិតាប៉ុន-I	621	4	316020	1450732	316161	1451329	ក្រួសក្រហម	4	ADB	គម្រោង/ កម្មវិធី	2005	0	0
22	138	រកា	ភូមិតាប៉ុន-II	1,000	4	316318	1450909	317006	1450887	ដីស	4	ADB	សប្បុរស ជន	2005	2	0
23	139	រកា	ភូមិតាប៉ុន-III	3,100	4	314512	1450455	316506	1451367	ដីស	4	ADB	គម្រោង/ កម្មវិធី	2006	2	0
24	140	រកា	ភូមិតាប៉ុន-IV	7,400	4	318294	1454068	314461	1450433	ក្រួសក្រហម	4	ADB	សប្បុរស ជន	2002	5	0
25	141	រកា	ពីវត្តតាហែន ទៅ ផ្លូវជាតិលេខ ៥	3,800	4	312862	1447008	309392	1446036	ក្រួសក្រហម	4	ADB	ឃុំ	2002	6	0
26	142	រកា	ផ្លូវក្នុងភូមិខ្សោយ	2,400	4	319660	1446354	320060	1446444	ក្រួសក្រហម	4	ADB	ឃុំ	2003	1	0
27	143	រកា	ផ្លូវភូមិពោធិបាត់ ដំបង	1,700	5	313822	1448660	313821	1448465	ក្រួសក្រហម	4	ADB	សប្បុរស ជន	2003	2	0
28	144	រកា	ផ្លូវក្នុងភូមិរកា-II	1,200	4	313834	1458050	313835	1448059	ដីស	4	ADB	សប្បុរស ជន	2005	1	0
29	145	រកា	ភូមិអំបែងថ្ងៃ ទៅ តាប៉ុន	1,100	4	314093	1449297	314120	1450378	ក្រួសក្រហម	2	ថវិកាជាតិ	ឃុំ	2003	2	0
30	146	អន្តរាគមន៍	ខាងលិចអូរស្វាយ កង(អន្តរាគមន៍) ទៅNR5ភូមិរកា	5,300	4	310857	1444765	312667	1448070	ក្រួសក្រហម	1	ថវិកាជាតិ	ឃុំ	2010	3	0
31	147	រកា	ពីឃុំរកា ទៅ ឃុំតា ប៉ុន	4,800	4	314355	1448205	314532	1450435	ក្រួសក្រហម	2	ADB	គម្រោង/ កម្មវិធី	2000	3	0
32	346	នរា	ភូមិតាកុក	3,200	4	306303	1450464	306166	1447716	ក្រួសក្រហម	4	ថវិកាជាតិ	ឃុំ	2004	6	0
33	347	នរា	ខាងលិចវិទ្យាល័យ នរា ទៅ NR5 ផ្សារអន្តរាគមន៍	3,900	4	308280	1450686	308576	1447084	ក្រួសក្រហម	3	ថវិកាជាតិ	ឃុំ	2004	9	0
34	348	អន្តរាគមន៍	ក្នុងភូមិអន្តរាគមន៍	339	4	308507	1446950	308622	1446943	ក្រួសក្រហម	4	ថវិកាជាតិ	ឃុំ	2007	0	0
35	349	អន្តរាគមន៍	ក្នុងភូមិអន្តរាគមន៍	964	4	308747	1446937	308136	1447030	ក្រួសក្រហម	4	ថវិកាជាតិ	ឃុំ	2008	0	0
36	399	អូរដំបង១	ភូមិអូរខ្លាយ (ខាងជើងសាលា រៀនអូរខ្លាយ)	529	4	308180	1440219	307858	1440029	ក្រួសក្រហម	4	ថវិកាជាតិ	ឃុំ	2007	1	0
37	400	អូរដំបង១	ភូមិអូរស្រឡៅ	1,300	3	308085	1438953	308540	1440165	ក្រួសក្រហម	4	ថវិកាជាតិ	ឃុំ	2004	0	0
38	401	អូរដំបង១	ភូមិវត្តចែង -I	236	3	310176	1440147	310153	1440377	ក្រួសក្រហម	4	ថវិកាជាតិ	ឃុំ	2002	0	0
39	402	អូរដំបង១	ភូមិវត្តចែង -II	193	3	310155	1440378	310074	1440502	ក្រួសក្រហម	4	ថវិកាជាតិ	ឃុំ	2004	0	0
40	403	អូរដំបង១	ខាងកើតវត្តភូមិ ចែង ទៅភូមិស្វាយ ធំ	5,200	4	310239	1440381	310645	1444906	ក្រួសក្រហម	3	ថវិកាជាតិ	ឃុំ	2013	8	0
41	404	អូរដំបង២	ភូមិស្វាយធំ ទៅ NR5	632	4	310509	1444358	310874	1444737	ក្រួសក្រហម	4	ថវិកាជាតិ	ឃុំ	2007	0	0
42	405	អូរដំបង២	NR5_ភូមិស្វាយធំ (ក្លោងទ្វារវត្តស្វាយ ធំ)	411	4	310645	1444907	310610	1444503	ក្រួសក្រហម	4	ថវិកាជាតិ	ឃុំ	2005	0	0
43	406	អូរដំបង២	ភូមិស្វាយធំ	612	4	310626	1444364	310386	1444355	ក្រួសក្រហម	4	ថវិកាជាតិ	ឃុំ	2004	0	0
44	407	អូរដំបង២	ភូមិស្វាយធំ -I	212	4	310442	1444356	310267	1444307	ក្រួសក្រហម	4	ថវិកាជាតិ	ឃុំ	2007	0	0
45	408	អូរដំបង២	ភូមិស្វាយធំ -II	218	4	310418	1444452	310217	1444398	ក្រួសក្រហម	4	ថវិកាជាតិ	ឃុំ	2003	0	0
46	409	អូរដំបង២	ភូមិស្វាយធំ -III	403	4	310309	1444417	310327	1444815	ក្រួសក្រហម	4	ថវិកាជាតិ	ឃុំ	2009	0	0

ល.រ	លេខប្រាក់	ឃុំ/សង្កាត់	ឈ្មោះផ្លូវ	ប្រវែង(ម)	ទទឹង (ម)	និយាមកា				ប្រភេទកម្រាល	ប្រភេទថ្នាំ	ប្រភព ថវិកា	អនុវត្ត ដោយ	ឆ្នាំ ជួស ជុល	សំណង់	
						ចំណុចដើមផ្លូវ		ចំណុចចុងផ្លូវ							លូ	ស្ថាន
						x	y	x	y							
47	410	អូរដំបង២	ភូមិទួលល្បើង	1,600	3	311911	1441569	311450	1440907	ក្រសួងក្រសួង	4	ថវិកាជាតិ	ឃុំ	2010	1	1
48	411	អូរដំបង២	ភូមិទួលល្បើង - I	115	3	311422	1440980	311531	1441007	ក្រសួងក្រសួង	4	ថវិកាជាតិ	ឃុំ	2009	0	0
49	412	អូរដំបង២	ភូមិទួលល្បើង - II	583	3	311420	1440985	310880	1440792	ក្រសួងក្រសួង	4	ថវិកាជាតិ	ឃុំ	2008	0	0
50	413	អូរដំបង២	ខាងលិចសាលា ភូមិទួលល្បើង ទៅ ភូមិវត្តចែង	1,300	4	311524	1441001	310360	1440825	ក្រសួងក្រសួង	3	ថវិកាជាតិ	ឃុំ	2008	2	0
51	414	អូរដំបង២	ភូមិវត្តចែង	791	3	310243	1440380	310910	1440260	ក្រសួងក្រសួង	4	ថវិកាជាតិ	ឃុំ	2007	0	1
52	415	អូរដំបង២	ភូមិអូរស្រឡៅ	1,000	4	311117	1440219	310242	1440463	ក្រសួងក្រសួង	4	ថវិកាជាតិ	ឃុំ	2004	1	0
53	416	អូរដំបង១	ភូមិសំរោងកោង	1,000	3	310399	1440084	309675	1439509	ក្រសួងក្រសួង	4	ថវិកាជាតិ	ឃុំ	2004	1	0
54	417	អូរដំបង១	ភូមិសំរោងកោង	1,500	3	310440	1439937	311224	1439293	ក្រសួងក្រសួង	4	ថវិកាជាតិ	ឃុំ	2004	0	0
55	649	វត្តតាមិម	ស្ថានផ្សារខ្វែង- NR5_សាលាឃុំ អន្លង់វិល	9,100	4	303263	1440403	307843	1440064	កៅស៊ូ ២ ជាន់+ក្រសួង ក្រហម	2				5	0
56	650	អន្លង់វិល	ភូមិ អន្លង់វិល	265	3	308979	1446779	308732	1446717	ក្រសួងក្រសួង	4	ថវិកាជាតិ	ឃុំ	2002	0	1
57	651	អន្លង់វិល	NR5_PM សង្កែ ទៅ សាលាបណ្តុះ បណ្តាលជនពិការ	278	4	308477	1446944	308464	1446669	ក្រសួងក្រសួង	4	សប្បុរស ជន	គម្រោង/ កម្មវិធី	2003	0	1
58	652	អន្លង់វិល	NR5_ ការសំរោង សង្កែ- ស្ថានផ្សារ ខ្វែង	7,800	7	308345	1446947	305308	1444723	ក្រសួងក្រសួង	2	សិលា	សិលា	2015	9	0
59	653	អូរដំបង១	ភូមិ បោះពោធិ	773	3	306581	1444776	306070	1444431	ក្រសួងក្រសួង	4	ថវិកាជាតិ	ឃុំ	1999	0	0
60	654	អូរដំបង១	ភូមិ បោះពោធិ	551	3	305936	1444467	306105	1443951	ក្រសួងក្រសួង	4	សប្បុរស ជន	សប្បុរស ជន	2002	0	0
61	655	អូរដំបង១	ភូមិ បោះពោធិ	188	3	306032	1444103	306211	1444158	ដីស	4	សប្បុរស ជន	សប្បុរស ជន	2000	0	0
62	656	អូរដំបងពីរ	ភូមិអូរដំបងពីរ	167	3	307299	1445183	307462	1445209	ក្រសួងក្រសួង	4	ថវិកាជាតិ	ឃុំ	2005	0	1
63	657	អូរដំបង២	ផ្លូវបំបែកមាត់អូរ ភូមិស្វាយជ្រំ ទៅ NR5 ភូមិជំនីក	2,300	4	307811	1445023	309952	1445392	ក្រសួងក្រសួង	3	ថវិកាជាតិ	ឃុំ	2014	2	0
64	658	អូរដំបងពីរ	ពីវត្តជោតិកៈ ទៅ វាលស្រែ	856	4	308708	1444912	308871	1444102	ក្រសួងក្រសួង	4	ថវិកាជាតិ	ឃុំ	2002	2	0
65	659	អូរដំបងពីរ	ពីវត្តជោតិកៈ ចូលភូមិស្វាយជ្រំ	901	4	308708	1444952	308622	1445820	ដីស	4	ថវិកាជាតិ	ឃុំ	2002	3	0
66	660	អូរដំបងពីរ	ភូមិស្វាយជ្រំ	3,600	3	308325	1445773	308759	1442409	ដីស	4	ថវិកាជាតិ	ឃុំ	2005	2	0
67	661	អូរដំបងពីរ	ភូមិស្វាយជ្រំ	269	3	308253	1445215	307996	1445276	ក្រសួងក្រសួង	4	ថវិកាជាតិ	ឃុំ	2003	0	0
68	662	អន្លង់វិល	NR5_ ក្លោងទ្វារវត្ត តាហែន ទៅ ភូមិ អូរដំបងពីរ	2,200	5	309354	1446023	307343	1445665	បេតុង	2	ថវិកាជាតិ	ឃុំ	2014	2	0
69	663	អូរដំបង១	ពីវាលភ្លើង ទៅ វត្ត តាមិម	1,600	4	306861	1445631	305260	1445776	ក្រសួងក្រសួង	4	ថវិកាជាតិ	ឃុំ	2006	0	0
70	664	អូរដំបង១	ផ្លូវចូលវិទ្យុ កល្យាណមិត្ត FM 88.5	826	4	306483	1445641	306559	1444844	ក្រសួងក្រសួង	4	ថវិកាជាតិ	ឃុំ	2006	0	0
71	665	អូរដំបង២	ភូមិអូរដំបង២	214	3	307144	1445790	307089	1445994	ក្រសួងក្រសួង	4	ថវិកាជាតិ	ឃុំ	2001	0	0

ល.រ	លេខហោង	ឃុំ/សង្កាត់	ឈ្មោះផ្លូវ	ប្រវែង(ម)	ទទឹង (ម)	និយាមកា				ប្រភេទកម្រាល	ប្រភេទ	ប្រភព ថវិកា	អនុវត្ត ដោយ	ឆ្នាំ ជួស ជុល	សំណង់	
						ចំណុចដើមផ្លូវ		ចំណុចចុងផ្លូវ							លូ	ស្ពាន
						x	y	x	y							
72	666	អូរដំបង២	ភូមិកំពង់ម្កោក (ផ្លូវចូលផ្ទះ សុង ណាំង)	698	3	307816	1446318	307422	1446677	ក្រសួងក្រសួង	4	ថវិកាជាតិ	ឃុំ	2005	0	0
73	667	អូរដំបង២	ភូមិកំពង់ម្កោក ទៅ NR5_ស្ថានីយ៍ ប្រេង Total	461	3	308236	1446663	308141	1447027	ក្រសួងក្រសួង	4	ថវិកាជាតិ	ឃុំ	2007	0	0
74	668	អូរដំបង២	NR5_ស្ថានីយ៍ ប្រេង Total ទៅ ភូមិកំពង់ម្កោក	373	3	308206	1446997	308286	1446749	ក្រសួងក្រសួង	4	ថវិកាជាតិ	ឃុំ	1998	0	0
75	669	វត្តតាមិម	ពីភូមិ អូរខ្លាយ ទៅ វត្តតាមិម	874	4	306095	1442404	305879	1441765	ក្រសួងក្រសួង	4	ថវិកាជាតិ	ឃុំ	2005	0	0
76	670	វត្តតាមិម	ភូមិ អូរខ្លាយ	1,800	4	305949	1441756	306663	1440351	ដីស	4	ថវិកាជាតិ	ឃុំ	2009	3	0
77	671	វត្តតាមិម	ភូមិ អូរខ្លាយ	1,300	4	306349	1441160	305124	1440857	ដីស	4	ថវិកាជាតិ	ឃុំ	2009	1	0
78	672	វត្តតាមិម	ភូមិ ស្រែក្រាម	2,900	4	305068	1441678	306405	1439422	ក្រសួងក្រសួង	4	ថវិកាជាតិ	ឃុំ	2007	4	0
79	673	វត្តតាមិម	ភូមិ អូរស្រឡៅ	2,700	4	305367	1438971	303024	1438700	ក្រសួងក្រសួង	4	ថវិកាជាតិ	ឃុំ	2007	0	0
80	674	វត្តតាមិម	ភូមិ អន្លង់ល្វា	1,500	5	301802	1438868	300346	1438846	ក្រសួងក្រសួង	4	ថវិកាជាតិ	ឃុំ	2002	0	0
81	675	វត្តតាមិម	ភូមិ អន្លង់ល្វា	252	3	300346	1438846	300442	1438673	ក្រសួងក្រសួង	4	ថវិកាជាតិ	ឃុំ	2002	0	0
82	676	វត្តតាមិម	ភូមិ អន្លង់ល្វា	169	3	300346	1438848	300404	1439003	ក្រសួងក្រសួង	4	ថវិកាជាតិ	ឃុំ	2004	0	0
83	677	វត្តតាមិម	ភូមិ អន្លង់ល្វា	1,300	4	301087	1438884	300612	1439703	ក្រសួងក្រសួង	4	ថវិកាជាតិ	ឃុំ	2005	1	0
84	678	វត្តតាមិម	ពីកំពង់ឆ្នង-ទួល ម្តេស	18,900	4	303036	1438695	305206	1423420	ក្រសួងក្រសួង	1	សប្បុរស ជន	សប្បុរស ជន	2013	0	0
85	679	រាំងកេសី	ភូមិព្រៃទទឹង	922	3	307292	1432576	306533	1432593	ក្រសួងក្រសួង	4	ថវិកាជាតិ	ឃុំ	2002	0	0
86	680	រាំងកេសី	ភូមិព្រៃស្វាយ	650	4	308053	1432843	308103	1432371	ក្រសួងក្រសួង	4	ថវិកាជាតិ	ឃុំ	2004	0	0
87	681	រាំងកេសី	ភូមិកោះកំបុត	1,300	4	309012	1433348	309030	1432155	ក្រសួងក្រសួង	4	ថវិកាជាតិ	ឃុំ	2004	0	0
88	682	រាំងកេសី	ភូមិកោះកំបុត	2,800	4	309163	1433439	308807	1436055	ក្រសួងក្រសួង	4	ថវិកាជាតិ	ឃុំ	2001	5	0
89	683	រាំងកេសី	ភូមិកោះកំបុត	147	4	310089	1433896	310044	1434031	ក្រសួងក្រសួង	4	ថវិកាជាតិ	ឃុំ	2000	0	0
90	684	រាំងកេសី	ពីរាំងកេសី ទៅ មណ្ឌលសុខភាព	1,200	3	310040	1434183	311192	1434314	ក្រសួងក្រសួង	4	ថវិកាជាតិ	ឃុំ	2001	3	0
91	685	រាំងកេសី	ភូមិរាំងកេសី	125	3	311012	1434299	310998	1434422	ក្រសួងក្រសួង	4	ថវិកាជាតិ	ឃុំ	2001	0	0
92	686	រាំងកេសី	ភូមិរាំងកេសី	473	3	310888	1434405	311115	1434669	ក្រសួងក្រសួង	4	ថវិកាជាតិ	ឃុំ	1999	0	0
93	687	រាំងកេសី	ភូមិរាំងកេសី ទៅ ភូមិអូរស្រឡៅ	6,200	4	311173	1434126	311053	1439918	ក្រសួងក្រសួង	3	ADB	គម្រោង/ កម្មវិធី	2000	12	1
94	688	អូរដំបង២	ភូមិត្បូលៀង	503	4	311722	1441332	311419	1441569	ក្រសួងក្រសួង	4	ថវិកាជាតិ	ឃុំ	2000	0	0
95	689	អូរដំបង២	ភូមិដំបូកខ្ពស់	1,500	4	312006	1442590	313155	1442865	ក្រសួងក្រសួង	4	ថវិកាជាតិ	ឃុំ	2006	1	0
96	690	កំពង់ព្រះ	ភូមិព្រៃចែក	934	3	313668	1442345	312898	1441974	ក្រសួងក្រសួង	4	ថវិកាជាតិ	ឃុំ	2005	1	0
97	691	កំពង់ព្រះ	ភូមិដំបូកខ្ពស់	950	3	311888	1441790	311926	1441620	ក្រសួងក្រសួង	4	ថវិកាជាតិ	ឃុំ	2005	1	0
98	692	អូរដំបង២	ភូមិទួលលៀង	2,000	4	311834	1441332	313551	1440685	ក្រសួងក្រសួង	4	ថវិកាជាតិ	ឃុំ	2006	1	1
99	693	អូរដំបង២	ភូមិដំបូកខ្ពស់	3,000	3	313550	1440684	313830	1438066	ក្រសួងក្រសួង	4	ថវិកាជាតិ	ឃុំ	2006	4	0
100	694	អូរដំបង២	ផ្លូវខាងជើងសាលា បឋមសិក្សា១០០ម ភូមិដំបូកខ្ពស់ ទៅ NR5 ភូមិព្រៃចែក	1,500	4	312013	1442586	313151	1442869	ក្រសួងក្រសួង	3	ថវិកាជាតិ	ឃុំ	2004	1	0
101	695	អន្លង់វិល	ភូមិពុកឆ្មា	502	3	312382	1443549	312320	1444009	ក្រសួងក្រសួង	4	ថវិកាជាតិ	ឃុំ	2004	0	0
102	696	អន្លង់វិល	ភូមិពុកឆ្មា	814	3	312076	1443792	312637	1444374	ក្រសួងក្រសួង	4	ថវិកាជាតិ	ឃុំ	2003	1	0
103	697	អូរដំបង២	ភូមិស្វាយធំ ទៅ ភូមិជំនីក	1,400	4	310757	1444563	309734	1445377	ក្រសួងក្រសួង	3	ថវិកាជាតិ	ឃុំ	2003	0	0

ល.រ	លេខប្រាក់	ឃុំ/សង្កាត់	ឈ្មោះផ្លូវ	ប្រវែង(ម)	ទទឹង (ម)	និយាមកា				ប្រភេទកម្រាល	ប្រភេទដី	ប្រភព ថវិកា	អនុវត្ត ដោយ	ឆ្នាំ ជួស ជុល	សំណង់	
						ចំណុចដើមផ្លូវ		ចំណុចចុងផ្លូវ							លូ	ស្ពាន
						x	y	x	y							
104	698	អន្លង់វិល	ភូមិជំនីក	560	3	309700	1445571	309756	1445085	ក្រសួងកសិកម្ម	4	ថវិកាជាតិ	ឃុំ	2003	2	0
105	699	អូរដំបង២	ភូមិស្វាយធំ	773	4	309702	1445107	310322	1444810	ក្រសួងកសិកម្ម	4	ថវិកាជាតិ	ឃុំ	2000	2	0
106	700	អូរដំបង២	ភូមិស្វាយធំ ទៅ ភូមិជំនីក	277	3	310097	1444958	310231	1445196	ក្រសួងកសិកម្ម	4	ថវិកាជាតិ	ឃុំ	2004	2	0
107	701	អន្លង់វិល	ភូមិជំនីក ទៅ ភូមិ អូរមុនី១	3,000	3	309701	1445583	309818	1447166	ក្រសួងកសិកម្ម	4	ថវិកាជាតិ	ឃុំ	2006	4	0
108	702	នរ	ភូមិតាកុក ទៅ ភូមិបាឡាត់	1,700	3	307292	1450952	307151	1449349	ក្រសួងកសិកម្ម	4	ថវិកាជាតិ	ឃុំ	2004	9	0
109	703	កំពង់ព្រះ	NR5_ភូមិព្រៃចែក ទៅ ភូមិក្រឡាញ់	3,000	3	314012	1442089	315805	1443593	ក្រសួងកសិកម្ម	4	ថវិកាជាតិ	ឃុំ	2007	5	0
110	704	កំពង់ព្រះ	ភូមិក្រឡាញ់ ទៅ NR5_ភូមិបញ្ជា	1,400	3	314847	1443163	314844	1441810	ក្រសួងកសិកម្ម	4	ថវិកាជាតិ	ឃុំ	2003	3	0
111	705	កំពង់ព្រះ	NR5_ភូមិព្រៃចែក	1,200	4	314141	1442040	314867	1441477	ក្រសួងកសិកម្ម	4	ថវិកាជាតិ	ឃុំ	2009	1	0
112	706	កំពង់ព្រះ	ភូមិបញ្ជា	219	3	314511	1441717	314562	1441921	ក្រសួងកសិកម្ម	4	ថវិកាជាតិ	ឃុំ	2000	1	0
113	707	កំពង់ព្រះ	NR5_ភូមិបញ្ជា	133	3	314834	1441807	314812	1441692	ក្រសួងកសិកម្ម	4	ថវិកាជាតិ	ឃុំ	2000	0	0
114	708	កំពង់ព្រះ	NR5_លិចវត្ត បញ្ជា ចូលភូមិ បញ្ជា (NR5)	1,300	3	314934	1441755	315569	1441216	ក្រសួងកសិកម្ម	4	ថវិកាជាតិ	ឃុំ	2003	3	0
115	709	កំពង់ព្រះ	NR5_ភូមិបញ្ជា ទៅភូមិអណ្តូង ត្រាច	6,900	4	315566	1441234	320914	1443438	ក្រសួងកសិកម្ម	4	ថវិកាជាតិ	ឃុំ	2008	6	0
116	710	កំពង់ព្រះ	សាលាមត្តេយ្យ អណ្តូងត្រាច ទៅ NR5_សាលាឃុំ កំពង់ព្រះ	1,600	4	317178	1441490	315827	1440983	ក្រសួងកសិកម្ម	4	ថវិកាជាតិ	ឃុំ	2006	2	0
117	711	កំពង់ព្រះ	ភូមិអណ្តូងត្រាច	167	4	317019	1441252	317044	1441131	ក្រសួងកសិកម្ម	4	ថវិកាជាតិ	ឃុំ	2006	0	0
118	712	កំពង់ព្រះ	ភូមិកំពង់ព្រះ	681	3	316434	1440369	316854	1440272	ក្រសួងកសិកម្ម	4	ថវិកាជាតិ	ឃុំ	2008	2	0
119	713	កំពង់ព្រះ	NR5_ខាងជើងវត្ត កំពង់ព្រះ ចូល ភូមិកំពង់ព្រះ	2,200	3	316499	1440212	318004	1439642	ដីស	4	ថវិកាជាតិ	ឃុំ	2009	3	0
120	714	កំពង់ព្រះ	ភូមិកំពង់ព្រះ	403	3	318004	1439645	318364	1439718	ដីស	4	ថវិកាជាតិ	ឃុំ	2009	0	0
121	715	កំពង់ព្រះ	ភូមិស្រះកែវ	1,800	4	318001	1439648	318764	1438037	ដីស	4	ថវិកាជាតិ	ឃុំ	2008	1	0
122	716	កំពង់ព្រះ	ភូមិស្រះកែវ	5,000	3	318201	1439230	322621	1440767	ដីស	4	ថវិកាជាតិ	ឃុំ	2004	3	0
123	717	កំពង់ព្រះ	ភូមិស្រះកែវ	1,700	3	322600	1440763	323460	1439635	ដីស	4	ថវិកាជាតិ	ឃុំ	2004	1	0
124	718	កំពង់ព្រះ	ភូមិស្រះកែវ	1,200	3	321268	1440555	321029	1439644	ក្រសួងកសិកម្ម	4	ថវិកាជាតិ	ឃុំ	2005	1	0
125	719	កំពង់ព្រះ	ភូមិស្រះកែវ	1,200	3	318200	1439230	317028	1439040	ក្រសួងកសិកម្ម	4	ថវិកាជាតិ	ឃុំ	2005	2	0
126	720	កំពង់ ព្រៀង	ភូមិកំពង់ព្រៀង ទៅ ភូមិសំបុកអក	558	5	314652	1429658	315191	1429788	ដីស	4	ADB	គម្រោង/ កម្មវិធី	1997	0	0
127	721	កំពង់ ព្រៀង	ភូមិសំបុកអក ទៅ ឃុំធិបតី	4,700	3	315189	1429787	315285	1425530	ក្រសួងកសិកម្ម	3	ថវិកាជាតិ	ឃុំ	2008	4	0
128	722	កំពង់ ព្រៀង	ភូមិសំបុកអក	999	4	315187	1429790	316111	1430131	ក្រសួងកសិកម្ម	4	ថវិកាជាតិ	ឃុំ	2007	0	0
129	723	កំពង់ ព្រៀង	ភូមិសំបុកអក ទៅ ភូមិទួលស្នួល	2,000	3	316111	1430131	316024	1432096	ក្រសួងកសិកម្ម	4	សប្បុរស ជន	គម្រោង/ កម្មវិធី	2006	2	0
130	724	រាំងកេសី	ភូមិទួលស្នួល	1,300	3	315743	1431703	316990	1431611	ក្រសួងកសិកម្ម	4	ថវិកាជាតិ	ឃុំ	2006	3	0
131	725	រាំងកេសី	ភូមិទួលស្នួល	2,300	3	314906	1431447	317170	1431398	ក្រសួងកសិកម្ម	4	ថវិកាជាតិ	ឃុំ	2003	1	0

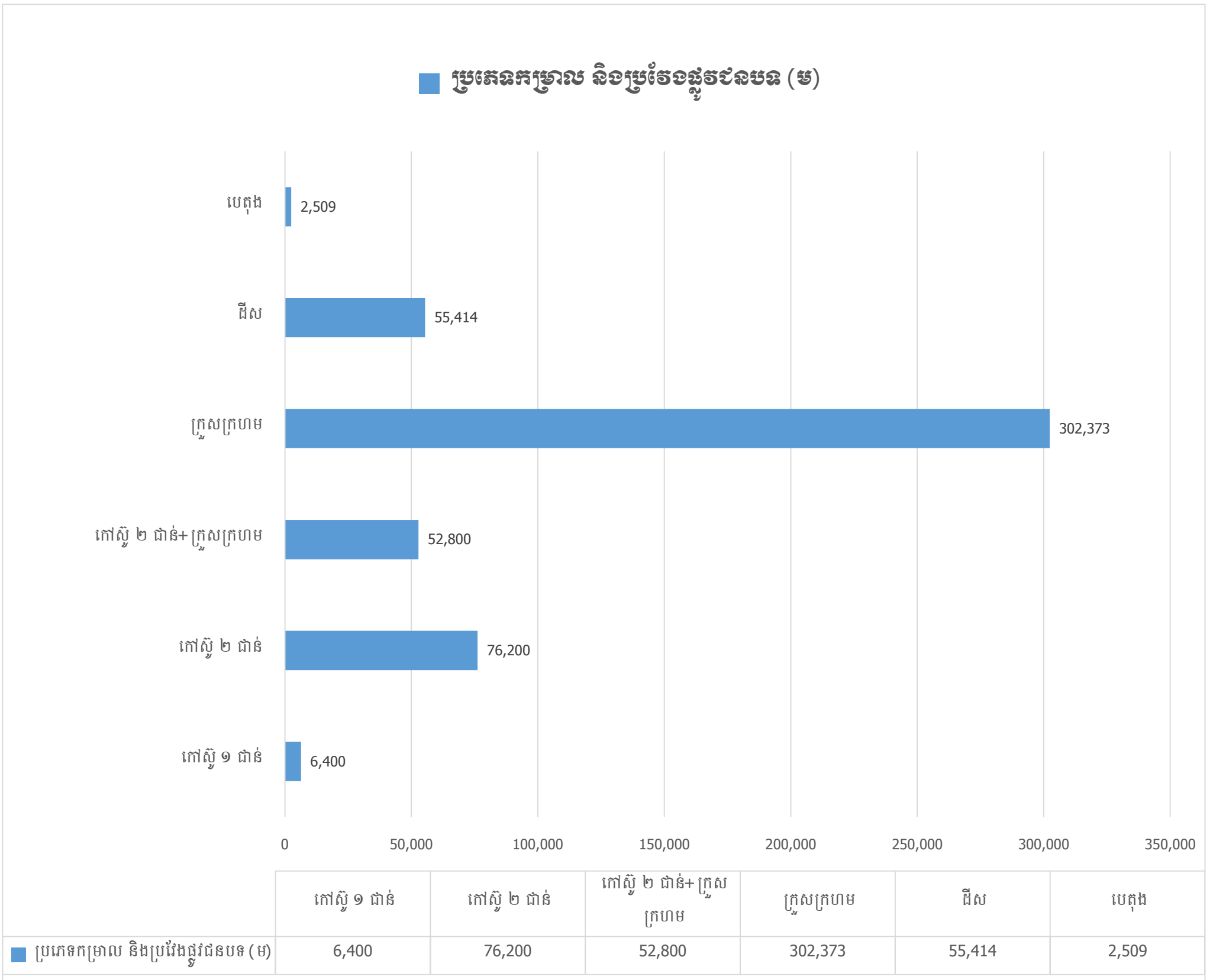
ល.រ	លេខហោង	ឃុំ/សង្កាត់	ឈ្មោះផ្លូវ	ប្រវែង(ម)	ទទឹង (ម)	និយាមកា				ប្រភេទកម្រាល	ប្រភេទថ្ម	ប្រភព ថវិកា	អនុវត្ត ដោយ	ឆ្នាំ ជួស ជុល	សំណង់	
						ចំណុចដើមផ្លូវ		ចំណុចចុងផ្លូវ							លូ	ស្ពាន
						x	y	x	y							
132	726	រាំងកេសី	ភូមិទួលស្នួល	219	4	316752	1431410	316778	1431626	ក្រួសក្រហម	4	ថវិកាជាតិ	ឃុំ	2003	0	0
133	727	កំពង់ ច្រៀង	ភូមិសំបុកអក	627	5	316109	1430128	316688	1430357	ក្រួសក្រហម	4	ថវិកាជាតិ	ឃុំ	2003	1	0
134	728	កំពង់ ច្រៀង	ភូមិសំបុកអក	2,600	4	316686	1430356	316827	1428026	ក្រួសក្រហម	4	ថវិកាជាតិ	ឃុំ	2006	4	0
135	729	កំពង់ ច្រៀង	ភូមិសំបុកអក	1,500	4	316758	1428156	316342	1427070	ក្រួសក្រហម	4	ថវិកាជាតិ	ឃុំ	2008	0	0
136	730	កំពង់ ច្រៀង	ភូមិសំបុកអក	556	3	316345	1427071	316453	1426530	ដីស	4	ថវិកាជាតិ	ឃុំ	2009	0	0
137	731	កំពង់ ច្រៀង	ភូមិសំបុកអក	524	3	316245	1427835	316055	1428310	ដីស	4	ថវិកាជាតិ	ឃុំ	2009	0	0
138	732	កំពង់ ច្រៀង	ភូមិសំបុកអក	3,400	3	316760	1428155	317399	1430651	កៅស៊ូ ១ ជាន់	4	ថវិកាជាតិ	ឃុំ	2008	0	0
139	733	កំពង់ ច្រៀង	ភូមិសំបុកអក ទៅ ភូមិកាច់រទេះ (NR5)	4,300	4	316686	1430359	320415	1432462	ក្រួសក្រហម	4	ថវិកាជាតិ	ឃុំ	2008	3	0
140	734	រាំងកេសី	ភូមិកំពង់គោ ទៅ ភូមិស្វាយជាតិ	3,000	4	309389	1429984	310540	1430064	កៅស៊ូ ១ ជាន់	4	ថវិកាជាតិ	ឃុំ	2006	0	0
141	735	រាំងកេសី	ភូមិវត្តកណ្តាល	1,500	4	311899	1430153	313352	1430214	ដីស	4	ថវិកាជាតិ	ឃុំ	2007	2	0
142	736	រាំងកេសី	ភូមិកំពង់គោ	2,300	3	314655	1429658	315154	1427504	ដីស	4	ថវិកាជាតិ	ឃុំ	2010	1	0
143	737	រាំងកេសី	ភូមិវត្តកណ្តាល ទៅ កំពង់គោ	3,000	4	313352	1430212	313715	1427279	ដីស	4	ថវិកាជាតិ	ឃុំ	2005	4	1
144	738	រាំងកេសី	ភូមិស្វាយជាតិ ទៅ ភូមិទួលស្នួល	4,100	3	310047	1429895	306196	1429008	ក្រួសក្រហម	4	ថវិកាជាតិ	ឃុំ	2006	7	0
145	739	រាំងកេសី	ភូមិរាំងកេសី ទៅ ភូមិវត្តកណ្តាល	4,300	5	311172	1434128	311879	1430078	ក្រួសក្រហម	4	ថវិកាជាតិ	ឃុំ	2009	13	0
146	740	រាំងកេសី	ភូមិវត្តកណ្តាល	154	3	312027	1430062	312037	1429910	ក្រួសក្រហម	4	ថវិកាជាតិ	ឃុំ	2003	0	0
147	741	រាំងកេសី	ភូមិរាំងកេសី	309	3	310689	1434076	310648	1434380	បេតុង	4	ថវិកាជាតិ	ឃុំ	2010	0	0
148	742	រាំងកេសី	ភូមិស្វាយជាតិ	311	3	309397	1429682	309389	1429985	ក្រួសក្រហម	4	ថវិកាជាតិ	ឃុំ	2002	0	0
149	743	រាំងកេសី	ភូមិស្វាយជាតិ	314	3	310557	1429867	310543	1430175	ក្រួសក្រហម	4	ថវិកាជាតិ	ឃុំ	2004	0	0
150	744	រាំងកេសី	ភូមិរាំងកេសី	345	3	311069	1434031	311411	1433991	ក្រួសក្រហម	4	ថវិកាជាតិ	ឃុំ	2004	1	0
151	745	រាំងកេសី	ភូមិកំពង់គោ	411	3	314263	1429551	314655	1429658	ក្រួសក្រហម	4	ថវិកាជាតិ	ឃុំ	2003	0	0
152	746	រាំងកេសី	ភូមិស្វាយជាតិ	433	3	311290	1434666	311186	1434317	ក្រួសក្រហម	4	ថវិកាជាតិ	ឃុំ	2002	0	0
153	747	រាំងកេសី	ភូមិរាំងកេសី	450	3	311290	1434666	311186	1434317	ដីស	4	ថវិកាជាតិ	ឃុំ	2003	0	0
154	748	រាំងកេសី	ភូមិវត្តកណ្តាល	800	4	313354	1430214	313255	1431003	ដីស	4	ថវិកាជាតិ	ឃុំ	2005	0	0
155	749	រាំងកេសី	ភូមិកំពង់គោ	889	4	313486	1429139	314263	1429552	ក្រួសក្រហម	4	ថវិកាជាតិ	ឃុំ	2006	3	0
156	750	រាំងកេសី	ភូមិស្វាយជាតិ	957	4	310489	1429854	310066	1430036	ក្រួសក្រហម	4	ថវិកាជាតិ	ឃុំ	2003	1	0
157	751	រាំងកេសី	ភូមិស្វាយជាតិ ទៅភូមិបឹងខ្ញុំ	1,200	3	311817	1430069	312295	1429003	ក្រួសក្រហម	4	ថវិកាជាតិ	ឃុំ	2004	3	0
158	752	រាំងកេសី	ភូមិវត្តកណ្តាល	1,200	3	311817	1430069	312295	1429004	ក្រួសក្រហម	4	ថវិកាជាតិ	ឃុំ	2001	0	0
159	789	កំពង់ ច្រៀង	ភូមិក្បាលថ្នល់ ទៅ មុខវត្តបឹង ឈូក	1,200	3	317364	1435184	317800	1434358	ក្រួសក្រហម	4	ថវិកាជាតិ	ឃុំ	2002	4	0
160	790	កំពង់ ច្រៀង	ភូមិសំបុកអក	1,300	4	318827	1429439	318956	1428291	ក្រួសក្រហម	4	ថវិកាជាតិ	ឃុំ	2005	0	0

ល.រ	លេខប្រាក់	ឃុំ/សង្កាត់	ឈ្មោះផ្លូវ	ប្រវែង(ម)	ទទឹង (ម)	និយាមកា				ប្រភេទកម្រាល	ប្រភេទ	ប្រភព ថវិកា	អនុវត្ត ដោយ	ឆ្នាំ ជួស ជុល	សំណង់	
						ចំណុចដើមផ្លូវ		ចំណុចចុងផ្លូវ							លូ	ស្ពាន
						x	y	x	y							
161	791	កំពង់ ច្រៀង	NR5 ទៅ វត្តបឹង ឈូក	1,400	3	319137	1434642	317797	1434364	ក្រសួងក្រសួង	4	ថវិកាជាតិ	ឃុំ	2006	4	0
162	792	កំពង់ ច្រៀង	ទល់មុខសាលា សំបុកអក	1,500	3	318011	1431049	318529	1429629	ក្រសួងក្រសួង	4	ថវិកាជាតិ	ឃុំ	2002	0	0
163	793	អន្លង់វិល	ភូមិស្តង់	1,700	3	309574	1446377	309029	1446708	ក្រសួងក្រសួង	4	ថវិកាជាតិ	ឃុំ	2002	1	0
164	794	កំពង់ ច្រៀង	វត្តបឹងឈូក ទៅ ចុងភូមិ	2,400	3	317800	1434353	317193	1432549	ក្រសួងក្រសួង	4	ថវិកាជាតិ	ឃុំ	2004	0	0
165	795	កំពង់ ច្រៀង	ភូមិអូសទូក ទៅ ភូមិថ្មី	2,500	3	317237	1432392	318444	1431463	ក្រសួងក្រសួង	4	ថវិកាជាតិ	ឃុំ	2005	2	0
166	796	អន្លង់វិល	ភូមិអន្លង់វិល	68	3	309430	1446720	309441	1446775	ក្រសួងក្រសួង	4	ថវិកាជាតិ	ឃុំ	2009	0	0
167	797	កំពង់ព្រះ	ភូមិស្រះកែវ	100	3	317315	1439302	317299	1439379	ក្រសួងក្រសួង	4	ថវិកាជាតិ	ឃុំ	2003	0	0
168	798	កំពង់ព្រះ	ភូមិស្រះកែវ	123	3	317313	1439303	317434	1439316	ដីស	4	ថវិកាជាតិ	ឃុំ	2003	1	0
169	799	កំពង់ព្រះ	ភូមិកំពង់ព្រះ	133	3	316527	1440157	316430	1440072	ដីស	4	ថវិកាជាតិ	ឃុំ	2007	0	0
170	800	អន្លង់វិល	ភូមិអន្លង់វិល	193	3	309473	1446085	309392	1446257	ក្រសួងក្រសួង	4	ថវិកាជាតិ	ឃុំ	2006	0	0
171	801	កំពង់ ច្រៀង	ភូមិសំបុកអក	209	3	318644	1429331	318827	1429440	ក្រសួងក្រសួង	4	ថវិកាជាតិ	ឃុំ	2007	0	0
172	802	អន្លង់វិល	ភូមិត្រាបវាល	231	3	307958	1447389	307900	1447605	ក្រសួងក្រសួង	4	ថវិកាជាតិ	ឃុំ	2000	0	0
173	803	អន្លង់វិល	ភូមិស្វាយជំនីក	243	3	309810	1445805	310008	1445670	ក្រសួងក្រសួង	4	ថវិកាជាតិ	ឃុំ	2003	0	0
174	804	កំពង់ព្រះ	ភូមិស្រះកែវ	266	3	317304	1438110	317544	1438225	ក្រសួងក្រសួង	4	ថវិកាជាតិ	ឃុំ	2002	1	0
175	805	អន្លង់វិល	ភូមិអន្លង់វិល	296	3	309293	1446462	309485	1446382	ក្រសួងក្រសួង	4	ថវិកាជាតិ	ឃុំ	2004	1	0
176	806	កំពង់ព្រះ	ភូមិស្រះកែវ	351	3	316981	1439216	317315	1439302	ក្រសួងក្រសួង	4	ថវិកាជាតិ	ឃុំ	2003	0	0
177	807	កំពង់ព្រះ	ភូមិស្រះកែវ	400	3	317496	1438798	317115	1438685	ក្រសួងក្រសួង	4	ថវិកាជាតិ	ឃុំ	2002	0	0
178	808	អន្លង់វិល	ភូមិអន្លង់វិល	416	3	309213	1446327	309207	1446640	ក្រសួងក្រសួង	4	ថវិកាជាតិ	ឃុំ	2002	0	0
179	809	កំពង់ព្រះ	ភូមិកំពង់ព្រះ	432	3	316710	1439857	316973	1440058	ក្រសួងក្រសួង	4	ថវិកាជាតិ	ឃុំ	2004	0	0
180	810	អន្លង់វិល	ភូមិត្រាបវាល	445	3	308317	1446967	308420	1447385	ក្រសួងក្រសួង	4	ថវិកាជាតិ	ឃុំ	2000	1	0
181	811	អន្លង់វិល	ភូមិអន្លង់វិល	468	3	309319	1446929	309707	1446799	ក្រសួងក្រសួង	4	ថវិកាជាតិ	ឃុំ	2004	0	0
182	812	កំពង់ព្រះ	ភូមិស្រះកែវ	470	4	317740	1437197	317926	1437507	ក្រសួងក្រសួង	4	ថវិកាជាតិ	ឃុំ	2005	0	0
183	813	អន្លង់វិល	ភូមិអន្លង់វិល	479	3	309092	1446586	309435	1446622	ក្រសួងក្រសួង	4	ថវិកាជាតិ	ឃុំ	2005	0	0
184	814	អន្លង់វិល	ភូមិស្វាយជំនីក	485	3	309740	1445691	309948	1445404	ក្រសួងក្រសួង	4	ថវិកាជាតិ	ឃុំ	2006	0	0
185	815	កំពង់ព្រះ	ភូមិស្រះកែវ	547	3	317345	1439298	317506	1438781	ក្រសួងក្រសួង	4	ថវិកាជាតិ	ឃុំ	2003	1	0
186	816	អន្លង់វិល	ភូមិត្រាបវាល	815	3	308709	1447450	307994	1447301	ក្រសួងក្រសួង	4	ថវិកាជាតិ	ឃុំ	2000	0	0
187	817	កំពង់ ច្រៀង	ភូមិសំបុកអក	903	3	318529	1429630	317792	1429168	ក្រសួងក្រសួង	4	ថវិកាជាតិ	ឃុំ	2002	0	0
188	818	អន្លង់វិល	ភូមិស្វាយជំនីក	949	3	309668	1445611	310266	1446177	ក្រសួងក្រសួង	4	ថវិកាជាតិ	ឃុំ	2003	0	0
189	819	កំពង់ ច្រៀង	ភូមិសំបុកអក	990	3	318529	1429633	319364	1430158	ក្រសួងក្រសួង	4	ថវិកាជាតិ	ឃុំ	2007	0	0
190	820	កំពង់ ច្រៀង	ភូមិសំបុកអក ទៅ ភូមិថ្មី	2,500	4	318826	1429439	318613	1431570	ក្រសួងក្រសួង	4	ថវិកាជាតិ	ឃុំ	2005	3	0
191	933	កំពង់ ច្រៀង	NR5 វត្តកំពង់ ច្រៀង-ភ្នំស្វាយ ជាតិ	11,500	5	320406	1432460	310608	1429872	ក្រសួងក្រសួង	2	ថវិកាជាតិ	ឃុំ	2010	14	2
192	937	តាប៉ុន	ឃុំនរ ទៅ ឃុំតា ប៉ុន	10,900	5	317207	1451696	306980	1451085	ក្រសួងក្រសួង	2	ADB	ឃុំ	2005	0	0
193	983	រាំងកេសី	ភូមិវត្តកណ្តាល- NR5 ភ្នំពេញ-ភ្នំ កំណប់	14,800	5	311882	1430080	312073	1443638	ក្រសួងក្រសួង	1	ថវិកាជាតិ	ឃុំ	2005	25	3

ល.រ	លេខហោង	ឃុំ/សង្កាត់	ឈ្មោះផ្លូវ	ប្រវែង(ម)	ទទឹង (ម)	និយាមកា				ប្រភេទកម្រាល	ប្រភេទ	ប្រភព ថវិកា	អនុវត្ត ដោយ	ឆ្នាំ ជួស ជុល	សំណង់	
						ចំណុចដើមផ្លូវ		ចំណុចចុងផ្លូវ							លូ	ស្ពាន
						x	y	x	y							
194	984	កំពង់ ព្រៀង	ភូមិកាច់រទេះ	7,800	4	320723	1431985	327260	1436149	ដីស	4	ថវិកាជាតិ	ឃុំ	2005	4	0
195	985	កំពង់ ព្រៀង	ភូមិកាច់រទេះ	1,100	4	320986	1432159	321565	1431202	ដីស	4	ថវិកាជាតិ	ឃុំ	1999	3	0
196	986	កំពង់ ព្រៀង	ភូមិកាច់រទេះ	1,100	4	320986	1432159	321565	1431202	ដីស	4	ថវិកាជាតិ	ឃុំ	1999	3	0
197	987	កំពង់ ព្រៀង	ភូមិសាលាក្រាវ	917	4	321575	1431184	321943	1430378	ដីស	4	ថវិកាជាតិ	ឃុំ	2000	1	0
198	988	កំពង់ ព្រៀង	ភូមិសាលាក្រាវ	2,000	4	321575	1431184	321943	1430378	ដីស	4	ថវិកាជាតិ	ឃុំ	2000	1	0
199	1056	អន្លង់វិល	ក្លោងទ្វារវត្តអូរមណី	1,800	4	308995	1447662	310028	1448022	ក្រួសក្រហម	4	ថវិកាជាតិ	ឃុំ	2004	1	0
200	1057	រកា	ភូមិឈូងត្រដក់	1,900	4	315192	1449004	314468	1450422	ក្រួសក្រហម	4	ថវិកាជាតិ	ឃុំ	2004	3	0
201	1058	អន្លង់វិល	ភូមិអូរមណី១ ទៅ ភូមិឈូងត្រដក់ (ឃុំរកា)	5,500	4	310029	1448023	315091	1448695	ក្រួសក្រហម	4	ថវិកាជាតិ	គម្រោង/ កម្មវិធី	2002	5	1
202	1865	រាំងកេសី	ភូមិវត្តកណ្តាល ទៅ ភូមិស្វាយជាតិ	3,000	4	313392	1429876	310480	1429854	ក្រួសក្រហម	4	ថវិកាជាតិ	ឃុំ	2004	0	0
203	1882	អូរដំបង១	NR57 អាហារដុ ឋានម្តប់ស្បូវក្រវ៉ា ត់ក្រុង ទៅ សំណង់កង្កត	31,300	5	305520	1446402	299151	1422974	កៅស៊ូ ២ ជាន់	4	ថវិកាជាតិ	សាធារណៈ ការ	2013	27	2
204	1886	តាប៉ុន	ពីស្វាយស ទៅ បា សែត	3,200	5	315793	1454533	316288	1451454	ក្រួសក្រហម	4	ថវិកាជាតិ	ឃុំ	2008	0	0
205	1916	អន្លង់វិល	ផ្លូវ NR5(ពុកឆ្មារ) ទៅ ភូមិដំបូបុណ្យ	3,000	4	312976	1443045	315073	1444245	ក្រួសក្រហម	4	រដ្ឋាភិបាល	មូលនិធិឃុំ	2011	4	0
206	1918	វត្តតាមិម	ផ្លូវខាងកើតវត្ត កំពង់ពិល ទៅ អាហារដ្ឋានម្តប់បូ ស្សី	732	4	304729	1443337	304363	1443831	ក្រួសក្រហម	4	ថវិកាជាតិ	ឃុំ	2006	0	0
207	1926	អូរដំបង១	ផ្លូវ(មាត់ស្ទឹងសង្ក កែ)ពីសាលាឃុំអូរ ដំបង១ ទៅផ្លូវក្នុង ភូមិ	172	3	305360	1445321	305529	1445316	ក្រួសក្រហម	4	ថវិកាជាតិ	ឃុំ	2008	0	0
208	1927	វត្តតាមិម	ផ្លូវចូលវត្តខ្លែង	286	3	305039	1444486	304891	1444711	ក្រួសក្រហម	4	សប្បុរស ជន	សប្បុរស ជន	2006	0	0
209	1928	វត្តតាមិម	ផ្លូវពីវត្តកំពង់ពិល ទៅ ភូមិអូរខ្លាយ	1,400	4	304449	1443313	305020	1442112	កៅស៊ូ ២ ជាន់	4	ថវិកាជាតិ	ឃុំ	2007	0	0
210	1929	វត្តតាមិម	ផ្លូវពីស្ទឹងសង្កែ ទៅ ផ្លូវកៅស៊ូ	133	4	305023	1442173	305145	1442196	ក្រួសក្រហម	4	សប្បុរស ជន	សប្បុរស ជន	2003	0	0
211	1930	វត្តតាមិម	ផ្លូវកៅស៊ូទល់មុខកុ លោងទ្វារវត្តបួន មុខ ទៅ មាត់ស្ទឹង	217	4	305157	1442453	304943	1442435	ក្រួសក្រហម	4	ថវិកាជាតិ	ឃុំ	2005	0	0
212	1931	វត្តតាមិម	ផ្លូវពីវិហារឥស្លាម ទៅ ភូមិកំពង់ពិល	347	4	304808	1442639	305146	1442686	ក្រួសក្រហម	4	ថវិកាជាតិ	ឃុំ	2011	0	0

ល.រ	លេខយោង	ឃុំ/សង្កាត់	ឈ្មោះផ្លូវ	ប្រវែង(ម)	ទទឹង (ម)	និយាមកា				ប្រភេទកម្រាល	ប្រភេទ	ប្រភព ថវិកា	អនុវត្ត ដោយ	ឆ្នាំ ជួស ជុល	សំណង់	
						ចំណុចដើមផ្លូវ		ចំណុចចុងផ្លូវ							សិល្បករ្យ	
						x	y	x	y						លូ	ស្ពាន
213	1932	វត្តតាមិម	ពីផ្លូវកៅស៊ូខាង ជើងក្លោងទ្វារវត្ត កំពង់ពិល ទៅស្រែ	153	4	305102	1443343	305253	1443361	ដីស	4	សប្បុរស ជន	សប្បុរស ជន	2006	0	0
214	1933	វត្តតាមិម	ពីផ្លូវកៅស៊ូ ទៅ មាត់ស្ទឹងសង្កែ	173	3	305492	1445081	305330	1445125	ក្រួសក្រហម	4	សប្បុរស ជន	សប្បុរស ជន	2003	0	0
សរុប				495,696										490	22	

ប្រភេទកម្រៃប្រតិបត្តិការ និងប្រតិបត្តិការប្រតិបត្តិការ (ម)



၀၂၀၆-ပြန်ကလေး

តារាងលទ្ធផលការពើត័ណ្ណដូចមាន ២០១០-២០២០ ក្រុមសំឡេង

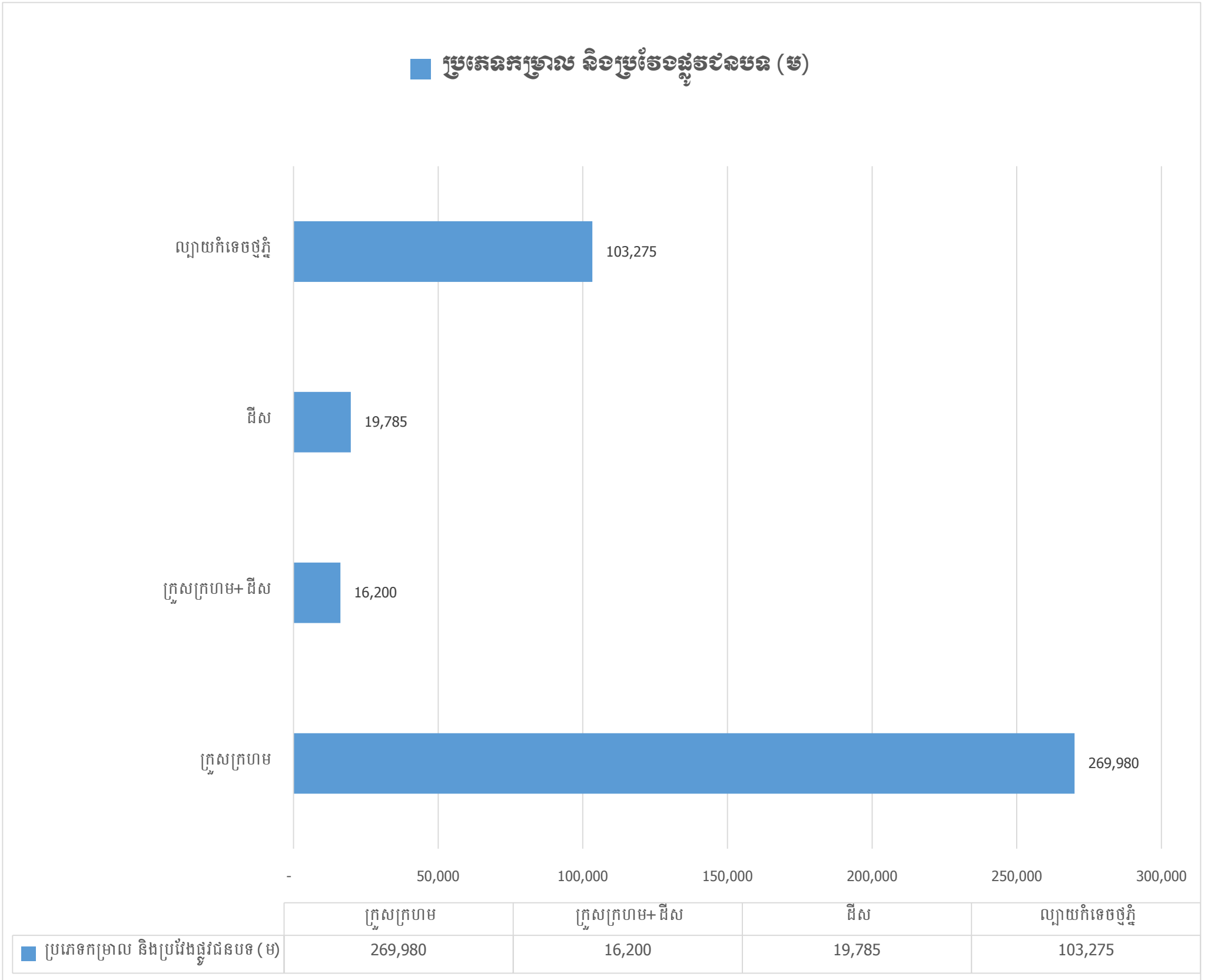
ល.រ	លេខយោង	ឃុំ/សង្កាត់	ឈ្មោះផ្លូវ	ប្រវែង(ម)	ទទឹង (ម)	និយាមកា				ប្រភេទកម្រោង	ប្រភេទ	ប្រភព ថវិកា	អនុវត្ត ដោយ	ឆ្នាំ ជួស ជុល	សំណង់	
						ចំណុចដើមផ្លូវ		ចំណុចចុងផ្លូវ							លូ	ស្ពាន
						x	y	x	y							
1	036	តាតោក	ផ្លូវក្នុងភូមិភ្នំរ៉ែ	2,400	7	255625	1383529	254602	1384793	ដីស	4			6	2	
2	050	កំពង់ល្ពៅ	ចម្លងរមាំង ទៅ អូរជាំ	11,600	6	264778	1389265	275134	1388359	ក្រសួងក្រសួង	1			16	8	
3	051	ស៊ីង	ផ្លូវពីភូមិកញ្ចាំង ទៅ ភូមិពាមតា	19,200	6	262368	1391199	261397	1377244	ក្រសួងក្រសួង	1			46	11	
4	052	ស៊ីង	ផ្លូវបំបែកស៊ីង ទៅ រង្វង់មូលរថគ្រោះ (ភូមិឆករកា)	32,000	5	257178	1391695	254312	1390642	ក្រសួងក្រសួង	1			28	7	
5	053	តាសាញ	ផ្លូវបំបែកស្ពានវែង ទៅរង្វង់មូលក្រឡ មាស	63,000	6	262362	1391197	311440	1410672	ល្បាយកំទេចថ្ម ភ្នំ	1			75	43	
6	054	តាតោក	ផ្លូវបំបែកចរិយា ទៅ ទីងមោងព្រំ ដែន	4,800	8	256487	1383055	254161	1379871	ល្បាយកំទេចថ្ម ភ្នំ	1			12	0	
7	148	តាតោក	ផ្លូវក្នុងភូមិ វាល រលឹម	796	4	263754	1377824	263977	1378191	ក្រសួងក្រសួង	4			4	0	
8	419	អូរសំរិល	ភូមិចម្លងរមាំងលើ	11,100	5	288953	1403330	278320	1405452	ក្រសួងក្រសួង	4	ថវិកាជាតិ	ឃុំ	2007	9	1
9	420	អូរសំរិល	ភូមិអូរសំរិលលើ	7,600	4	278217	1405517	270704	1406403	ក្រសួងក្រសួង	4	ថវិកាជាតិ	ឃុំ	2007	21	2
10	421	សំឡេង	ពី Anjulina ទៅ ឃុំមានជ័យ	19,000	5	257024	1393876	259406	1396592	ក្រសួងក្រសួង	3	ថវិកាជាតិ	វិស្វកម្ម	2009	32	6
11	422	មានជ័យ	សាលាឃុំមានជ័យ ទៅ សាលាឃុំសំឡេង ត	12,900	5	267138	1406736	258687	1398699	ក្រសួងក្រសួង	3			24	1	
12	423	តាសាញ	ភូមិអូរស្នួត (ប៉ុស្តិ៍ ប៉ូលីសឃុំតាសា ញ) ទៅ ភូមិអូរ រំចេកក្រោម ឃុំអូរ សំរិល	16,000	3	267870	1397461	277666	1405630	ល្បាយកំទេចថ្ម ភ្នំ	3	សីលា	សីលា	33	0	
13	424	តាសាញ	ភូមិដូនត្រិត	988	4	276350	1400289	275614	1400911	ក្រសួងក្រសួង	4	ថវិកាជាតិ	ឃុំ	2006	0	1
14	425	តាសាញ	ភូមិដូនត្រិត	1,200	4	275614	1400911	276725	1401169	ក្រសួងក្រសួង	4	ថវិកាជាតិ	ឃុំ	2005	0	0
15	426	តាសាញ	ភូមិព្រៃរំចេក	7,600	3	275613	1400913	270346	1403004	ក្រសួងក្រសួង	4	ថវិកាជាតិ	ឃុំ	2005	6	0
16	427	តាសាញ	ភូមិព្រៃរំចេក	3,000	4	269678	1403770	268031	1402028	ក្រសួងក្រសួង	4	សប្បុរស ជន	គម្រោង/ កម្មវិធី	2006	4	0
17	428	អូរសំរិល	ភូមិអូរសំរិល ក្រោម	125	4	270738	1406325	270806	1406426	ក្រសួងក្រសួង	4	សប្បុរស ជន	គម្រោង/ កម្មវិធី	2003	1	0
18	429	អូរសំរិល	ភូមិអូររំចេកលើ	2,500	4	272362	1406286	272201	1404084	ក្រសួងក្រសួង	4	សប្បុរស ជន	គម្រោង/ កម្មវិធី	2003	0	0
19	430	អូរសំរិល	ភូមិអូររំចេកក្រោម	1,800	4	274395	1406374	275877	1407086	ក្រសួងក្រសួង	4	សប្បុរស ជន	គម្រោង/ កម្មវិធី	2003	1	1
20	431	អូរសំរិល	ភូមិអូរសំរិលលើ	2,400	4	275337	1406141	274434	1403936	ក្រសួងក្រសួង	4	ថវិកាជាតិ	ឃុំ	2001	6	1
21	432	អូរសំរិល	ភូមិអូរសំរិលលើ	1,000	4	274454	1404154	275416	1403912	ក្រសួងក្រសួង	4	ថវិកាជាតិ	ឃុំ	1999	1	0

ល.រ	លេខរៀង	ឃុំ/សង្កាត់	ឈ្មោះផ្លូវ	ប្រវែង(ម)	ទទឹង (ម)	និយាមកា				ប្រភេទកម្រាល	ប្រភេទ	ប្រភព ថវិកា	អនុវត្ត ដោយ	ឆ្នាំ ជួស ជុល	សំណង់	
						ចំណុចដើមផ្លូវ		ចំណុចចុងផ្លូវ							លូ	ស្ពាន
						x	y	x	y							
22	433	អូរសំរិល	ភូមិចម្កងរមាំងលើ ទៅ ចម្កងរមាំង ក្រោម	872	4	278010	1405567	278145	1406331	ក្រូសក្រហម	4	ថវិកាជាតិ	ឃុំ	2001	0	0
23	434	អូរសំរិល	ភូមិចម្កងរមាំង ក្រោម	7,000	4	277849	1406519	280134	1401717	ក្រូសក្រហម	4	ថវិកាជាតិ	ឃុំ	2007	10	1
24	435	អូរសំរិល	ភូមិចម្កងរមាំងលើ	3,900	4	280133	1401718	279666	1398009	ក្រូសក្រហម	4	ថវិកាជាតិ	ឃុំ	2005	5	0
25	436	កំពង់ល្ពៅ	ភូមិអូរជ័រក្រោម ទៅ ស្ទឹងតូច	9,000	4	279669	1397945	280175	1389789	ក្រូសក្រហម	4	ថវិកាជាតិ	ឃុំ	2006	2	1
26	437	កំពង់ល្ពៅ	ភូមិស្ទឹងតូច	3,700	4	280176	1389790	283380	1391321	ក្រូសក្រហម	4	ថវិកាជាតិ	ឃុំ	2002	0	5
27	764	សំឡូត	ភូមិឆករកា ទៅ អូរចក្រោះ	1,100	4	254190	1390593	254564	1389696	ដីស	4	ថវិកាជាតិ	ឃុំ	2005	1	0
28	765	សំឡូត	ភូមិឆករកា ទៅ ភូមិស្រែអណ្តូង	616	4	254476	1390212	254608	1390735	ដីស	4	ថវិកាជាតិ	ឃុំ	2001	0	0
29	766	សំឡូត	ភូមិស្រែអណ្តូង	791	3	254511	1390710	254267	1391392	ដីស	4	ថវិកាជាតិ	ឃុំ	1998	1	0
30	767	សំឡូត	ភូមិស្រែអណ្តូង	384	3	254448	1391215	254826	1391186	ដីស	4	ថវិកាជាតិ	ឃុំ	1998	0	0
31	768	សំឡូត	ភូមិស្រែអណ្តូង	534	4	254456	1391213	253961	1391113	ដីស	4	ថវិកាជាតិ	ឃុំ	1997	0	0
32	769	សំឡូត	ភូមិអូរច្រាប	2,200	4	253882	1392594	254307	1390642	ដីស	4	ថវិកាជាតិ	ឃុំ	2000	2	0
33	770	ស៊ីង	ភូមិចំការចេក	1,200	3	255458	1391044	255813	1390039	ដីស	4	ថវិកាជាតិ	ឃុំ	2000	0	0
34	771	ស៊ីង	ភូមិចំការចេក	2,300	3	256844	1391355	258159	1389567	ដីស	4	ថវិកាជាតិ	ឃុំ	2002	1	1
35	772	ស៊ីង	ភូមិចំការចេក	1,200	3	257044	1391151	257125	1390203	ដីស	4	ថវិកាជាតិ	ឃុំ	2006	0	0
36	773	ស៊ីង	ភូមិស៊ីង២	864	3	257064	1392177	256667	1392684	ដីស	4	ថវិកាជាតិ	ឃុំ	2004	0	0
37	774	ស៊ីង	ភូមិស៊ីង២	596	3	256747	1393501	256200	1393698	ដីស	4	ថវិកាជាតិ	ឃុំ	2002	0	0
38	775	ស៊ីង	ភូមិកណ្តាល	2,200	3	257017	1393869	258776	1394328	ក្រូសក្រហម	4	ថវិកាជាតិ	ឃុំ	2005	1	0
39	776	ស៊ីង	ភូមិកណ្តាល ទៅ ស្រែពន្លក	4,700	4	256902	1393998	259400	1396586	ក្រូសក្រហម	4	ថវិកាជាតិ	ឃុំ	2009	0	0
40	777	សំឡូត	ភូមិបឹងរុន	1,500	3	258720	1397605	257847	1396477	ក្រូសក្រហម	4	ថវិកាជាតិ	ឃុំ	2009	2	0
41	778	សំឡូត	ភូមិស្រែអណ្តូង	534	3	257580	1399230	257786	1399711	ក្រូសក្រហម	4	ថវិកាជាតិ	ឃុំ	2009	0	0
42	1070	កំពង់ល្ពៅ	ផ្លូវបំបែកអក្សរតេ ភូមិព្រៃធំ ទៅភូមិ អូរជ័រ	19,800	4	287809	1398984	274939	1388275	ក្រូសក្រហម	4	ថវិកាជាតិ	វិស្វកម្ម	2000	27	9
43	1071	កំពង់ល្ពៅ	ភូមិអូរជ័រ ទៅអូរ ដើមចេកក្រោម	5,300	4	272235	1386885	267538	1385225	ក្រូសក្រហម	4	ថវិកាជាតិ	វិស្វកម្ម	2009	10	1
44	1072	កំពង់ល្ពៅ	ភូមិអូរដើមចេក ក្រោម	965	4	269139	1385534	268225	1385760	ក្រូសក្រហម	4	ថវិកាជាតិ	ឃុំ	2006	0	0
45	1073	កំពង់ល្ពៅ	ភូមិអូរដើមចេក ទៅភូមិកំពង់ល្ពៅ	2,300	4	270168	1385766	268859	1387569	ក្រូសក្រហម	4	ថវិកាជាតិ	ឃុំ	2008	0	0
46	1074	កំពង់ល្ពៅ	ភូមិកំពង់ល្ពៅ	3,800	4	268880	1387579	267411	1390642	ក្រូសក្រហម	4	ថវិកាជាតិ	ឃុំ	2008	10	1
47	1075	កំពង់ល្ពៅ	ភូមិកំពង់ល្ពៅ ទៅ ភូមិស្វាយជ្រំ	1,500	4	267993	1389297	267002	1388458	ក្រូសក្រហម	4	ថវិកាជាតិ	ឃុំ	2008	4	2
48	1076	កំពង់ល្ពៅ	ផ្លូវពីភូមិស្វាយជ្រំ ទៅ ភូមិអូរក្រូច	5,200	5	266744	1388712	266376	1384143	ក្រូសក្រហម	3			6	3	
49	1077	សំឡូត	ភូមិអូរច្រាប ទៅ ភូមិសំឡូត	7,900	4	253874	1392599	251687	1399126	ក្រូសក្រហម	4	ថវិកាជាតិ	ឃុំ	1999	19	5
50	1078	សំឡូត	ភូមិសំឡូត ចំណុចអូរតាតឹង	1,400	4	251692	1399123	250932	1400088	ក្រូសក្រហម	4	ថវិកាជាតិ	ឃុំ	2004	0	0

ល.រ	លេខហោង	ឃុំ/សង្កាត់	ឈ្មោះផ្លូវ	ប្រវែង(ម)	ទទឹង (ម)	និយាមកា				ប្រភេទកម្រាល	ប្រភេទ	ប្រភព ថវិកា	អនុវត្ត ដោយ	ឆ្នាំ ជួស ជុល	សំណង់	
						ចំណុចដើមផ្លូវ		ចំណុចចុងផ្លូវ							លូ	ស្ពាន
						x	y	x	y							
51	1079	សំឡូត	ភូមិសំឡូត ទៅ អូរតាតឹង	12,400	4	250928	1400086	241757	1399049	ក្រូសក្រហម	4	ថវិកាជាតិ	វិស្វកម្ម	1999	0	0
52	1080	កំពង់ឆ្នាំង	ផ្លូវពីភូមិវាលចំ បាំង ទៅ ភូមិក្រពើ ពីរ	10,000	5	283388	1391328	291132	1387766	ក្រូសក្រហម	2				9	1
53	1884	ស៊ីង	ក្នុងភូមិ អូររថ ក្រោះ	1,100	4	254195	1390589	254626	1390732	ល្បាយកំទេចថ្ម ភ្នំ	4	ថវិកាជាតិ	ឃុំ	2014	0	0
54	1885	ស៊ីង	ពីភូមិកណ្តាល ទៅ ភូមិបឹងរុន	4,900	4	257024	1393876	259406	1396592	ល្បាយកំទេចថ្ម ភ្នំ	4	ថវិកាជាតិ	ឃុំ	2009	6	0
55	1890	ដូនបារ	ពីភូមិចំលងរមាំង លើ ទៅ ភូមិចំលង រមាំងក្រោម	675	4	280304	1405677	280216	1406342	ល្បាយកំទេចថ្ម ភ្នំ	1	ថវិកាជាតិ	ឃុំ	2009	0	1
56	1897	អូរសំរិល	ពីចំលងរមាំង ក្រោម - ភ្នំវាយ ចាប	3,500	4	277845	1406510	280878	1406547	ល្បាយកំទេចថ្ម ភ្នំ	4	ថវិកាជាតិ	ឃុំ	2015	5	2
57	1898	សំឡូត	ផ្លូវក្នុងភូមិស្រែ ពន្លក	1,500	4	258717	1397623	257828	1396480	ល្បាយកំទេចថ្ម ភ្នំ	4				2	0
58	1899	ចំលងរមាំង	ពីសាលាបឋម សិក្សា ទៅ ចំ ការក្រុមហ៊ុនចិន	4,800	5	284074	1404580	284741	1401292	ល្បាយកំទេចថ្ម ភ្នំ	4	ថវិកាជាតិ	ឃុំ	2015	5	0
59	1947	កំពង់ឆ្នាំង	ក្នុងភូមិវាល ចម្បាំង	2,600	5	289160	1388907	287313	1390172	ក្រូសក្រហម	4				0	0
60	1993	តាតោក	ផ្លូវពីភូមិអូរទឹក សុខ ទៅភូមិអូរ ក្រូច	3,000	4	263712	1384254	266240	1384518	ល្បាយកំទេចថ្ម ភ្នំ	4				6	1
61	2001	មានជ័យ	ផ្លូវក្នុងភូមិអំពិប១	1,700	4	264867	1406539	263965	1405654	ក្រូសក្រហម	4	ថវិកាជាតិ	ឃុំ	2015	1	0
62	2002	មានជ័យ	ផ្លូវក្នុងភូមិអំពិប២	1,400	4	264665	1405960	264268	1405424	ក្រូសក្រហម	4				1	0
63	2003	មានជ័យ	ផ្លូវភូមិអំពិប ទៅ ភូមិស្រែស្តៅ	3,500	4	265343	1406474	265293	1409750	ក្រូសក្រហម	4				6	0
64	2004	មានជ័យ	ផ្លូវ ក្នុងភូមិស្រែសុ តៅ	3,000	4	263977	1409512	268419	1410419	ក្រូសក្រហម	4				4	0
65	2021	សំឡូត	ផ្លូវជាតិ១៧៥៧ ទៅ ភូមិឆករកា	5,600	4	253770	1390224	252399	1386353	ដីស	3				27	4
66	2049	កំពង់ឆ្នាំង	ផ្លូវពីកំពង់ឆ្នាំង (ព្រៃធំ)ទៅ ធ្នាល់មាន់(ស្លាក់)	7,000	4	289694	1398807	292122	1397401	ក្រូសក្រហម	1				8	1
67	2103	កំពង់ឆ្នាំង	ផ្លូវពីភូមិអូរដើម ចេកទៅភូមិអូរ ក្រូច	1,900	4	266152	1386159	267528	1385223	ក្រូសក្រហម+ ដីស	3				2	0
68	2104	ស៊ីង	ផ្លូវភូមិកញ្ចាំង	1,600	4	266518	1388933	267757	1389242	ក្រូសក្រហម	4				1	0
69	2105	ស៊ីង	ផ្លូវចូលចំការក្រុម ហ៊ុនរដ្ឋសម្បត្តិ	3,000	4	262516	1391102	262604	1388236	ក្រូសក្រហម	4				3	0
70	2106	តាសាញ	ផ្លូវភូមិអូរតាទឹម ជាប់គល់ស្ពានខាង ត្បូងទៅភូមិតា សាញត្បូង	14,300	4	267495	1395172	267227	1392868	ក្រូសក្រហម+ ដីស	3				14	2

ល.រ	លេខយោង	ឃុំ/សង្កាត់	ឈ្មោះផ្លូវ	ប្រវែង(ម)	ទទឹង (ម)	និយាមកា				ប្រភេទកម្រាល	ប្រភេទទឹក	ប្រភព ថវិកា	អនុវត្ត ដោយ	ឆ្នាំ ជួស ជុល	សំណង់	
						ចំណុចដើមផ្លូវ		ចំណុចចុងផ្លូវ							សិល្បកម្ម	
						x	y	x	y						លូ	ស្ពាន
71	2107	តាសាញ	ផ្លូវជាប់សីករង ស្រុកសំឡូត	2,000	7	267772	1398640	265839	1398697	ក្រុងស្រុកហម	4			6	0	
72	2108	តាសាញ	ផ្លូវបំបែកវត្តតាសា ញ(ផ្លូវ១៥៧៧)ទៅ ភូមិកញ្ចាំង	5,400	7	266855	1393656	264764	1389921	ក្រុងស្រុកហម	3			2	1	
សរុប				409,240										53	126	
														4		

ក្រាហ្វិកប្រភេទកម្រាល និងប្រព័ន្ធផ្គុំវដ្តជនបទស្រុកសំឡូត



០២១០-ស្រុកសំពៅឈូន

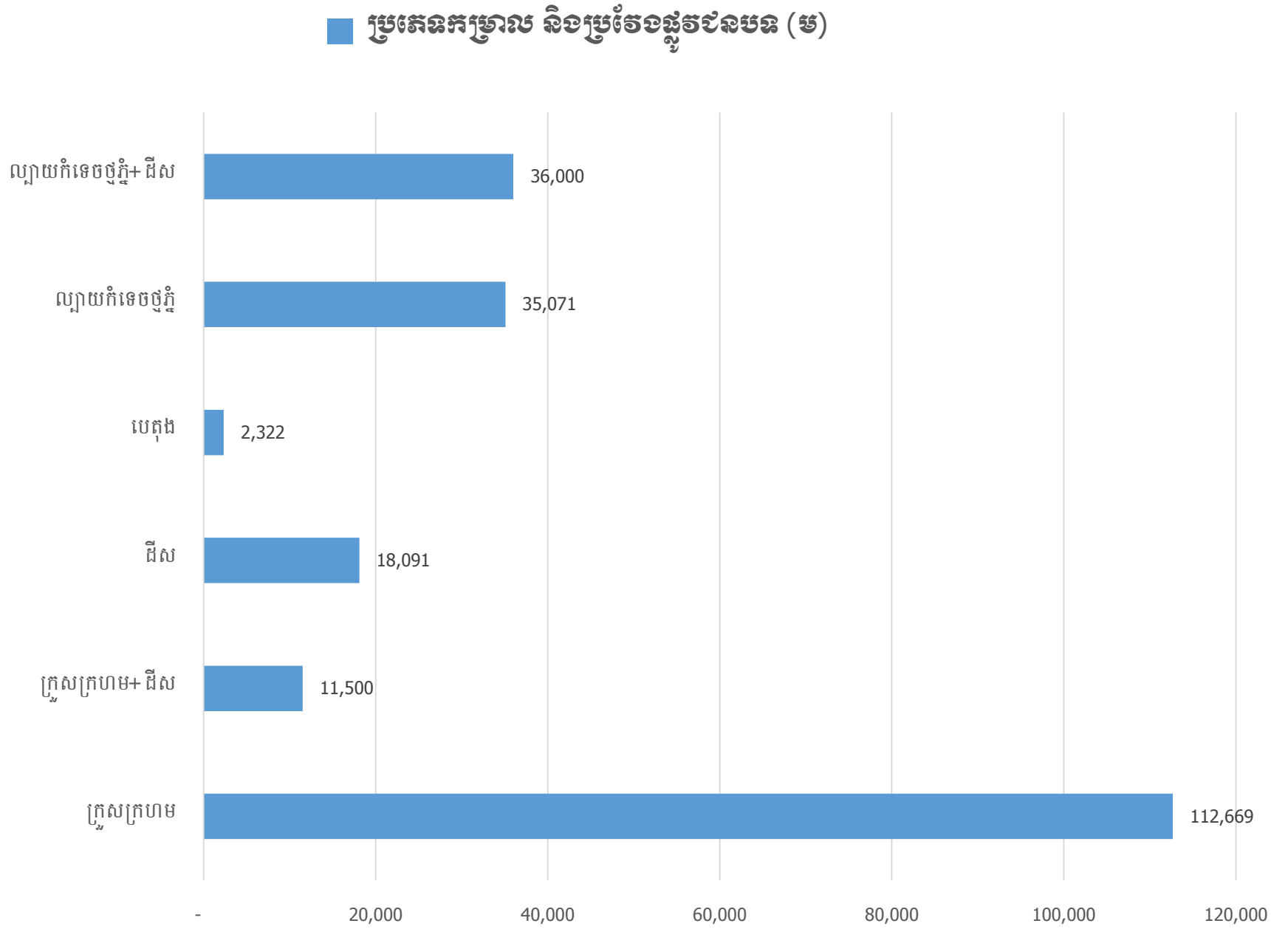
តារាងលទ្ធផលការពើតវិនិយោគ ២០១០-២០២០ ប្រកបដោយសុខភាព

ល.រ	លេខយោង	ឃុំ/សង្កាត់	ឈ្មោះផ្លូវ	ប្រវែង(ម)	ទទឹង (ម)	និយាមកា				ប្រភេទគម្រោង	ប្រភេទ	ប្រភពថវិកា	អនុវត្តដោយ	ឆ្នាំជួសជុល	សំណង់សិល្បករ	
						ចំណុចដើមផ្លូវ		ចំណុចចុងផ្លូវ							ល្វែង	ស្ពាន
						x	y	x	y							
1	159	តាស្តារ	ផ្លូវជាតិលេខ៧ ភូមិអូរចំណិប ទៅ ភូមិទួលគ្រួស	26,900	5	230699	1480464	252144	1482535	ល្បាយកំទេចថ្មភ្នំ	3	ថវិកាជាតិ	គម្រោង/កម្មវិធី	2009	14	0
2	160	សំពៅលូន	ពីផ្លូវ57B - ចុងភូមិទួលជ្រៃ ឃុំសំពៅលូន	8,900	5	215059	1484178	222609	1481814	ក្រុសក្រហម	2	ADB	ឃុំ	2005	9	1
3	161	សិរីមានជ័យ	ផ្លូវពីភូមិអូរត្រាវជួរ ទៅNR57B	2,800	5	233116	1481945	230652	1480766	ក្រុសក្រហម	3	ថវិកាជាតិ	ឃុំ	2015	3	0
4	163	សំពៅលូន	ភូមិថ្មលបត់	1,900	4	218111	1483617	217956	1482081	ក្រុសក្រហម	4	ADB	ឃុំ	2010	6	0
5	531	សន្តិភាព	ពី ត្រពាំងប្រលិត ទៅ គីឡូ១៣	2,100	3	215610	1486674	214724	1487352	ក្រុសក្រហម	4	ថវិកាជាតិ	ឃុំ	2002	7	0
6	532	សន្តិភាព	ពី ត្រពាំងប្រលិត ទៅ ភូមិ អូរ	4,400	3	215617	1487027	219991	1486789	ក្រុសក្រហម	4	ថវិកាជាតិ	ឃុំ	2006	4	0
7	533	សន្តិភាព	ពី ភូមិអូរ ទៅ ភូមិត្រពាំងប្រលិត	245	3	214212	1487294	214450	1487259	ដីស	4	ថវិកាជាតិ	ឃុំ	2006	1	0
8	534	សន្តិភាព	ភូមិ ត្រពាំងប្រលិត	249	3	215615	1486273	215863	1486257	ក្រុសក្រហម	4	ថវិកាជាតិ	ឃុំ	2004	0	0
9	535	សន្តិភាព	ភូមិ ត្រពាំងប្រលិត	313	3	215592	1486393	215479	1486193	ក្រុសក្រហម	4	ថវិកាជាតិ	ឃុំ	2002	0	0
10	536	សន្តិភាព	ភូមិ ត្រពាំងប្រលិត	327	3	214837	1486494	214837	1486813	ដីស	4	ថវិកាជាតិ	ឃុំ	2008	0	0
11	537	សន្តិភាព	ភូមិ គីឡូ ១៣	377	6	214413	1486178	214464	1485838	ក្រុសក្រហម	4	សប្បុរសជន	ឃុំ	2007	0	0
12	538	សន្តិភាព	ភូមិ អូរ	391	10	214509	1487732	214483	1487347	ដីស	4	ថវិកាជាតិ	ឃុំ	1982	0	0
13	539	សន្តិភាព	ភូមិ អូរ	495	4	214553	1486848	214458	1487260	ក្រុសក្រហម	4	ថវិកាជាតិ	ឃុំ	2001	2	0
14	540	សន្តិភាព	ភូមិ ត្រពាំងប្រលិត	668	3	216111	1486356	216711	1486442	ដីស	4	ថវិកាជាតិ	ឃុំ	1997	0	0
15	541	សន្តិភាព	ភូមិ ត្រពាំងប្រលិត	787	6	215607	1486183	214822	1486179	ក្រុសក្រហម	4	ថវិកាជាតិ	ឃុំ	2007	0	0
16	542	សន្តិភាព	ពី ភូមិអូរ ទៅ ភូមិត្រពាំងប្រលិត	798	5	214455	1487259	214370	1486482	ដីស	4	ថវិកាជាតិ	ឃុំ	1985	0	0
17	543	សន្តិភាព	ភូមិ គីឡូ ១៣	822	6	214826	1486473	214393	1486065	បេតុង	4	សប្បុរសជន	ឃុំ	2008	0	0
18	544	សន្តិភាព	ពី គីឡូ១៣ ទៅ ភូមិ អូរ	972	3	214150	1486801	214220	1487586	ដីស	4	ថវិកាជាតិ	ឃុំ	2006	0	0
19	545	សន្តិភាព	ភូមិ ត្រពាំងប្រលិត	1,500	6	214427	1486471	215604	1486188	បេតុង	4	ថវិកាជាតិ	ឃុំ	2008	0	0
20	546	សន្តិភាព	ផ្លូវភូមិត្រពាំងប្រលិត	9,500	5	215584	1486530	221195	1484796	ក្រុសក្រហម	4				16	0
21	557	ជ្រៃសេម៉ា	ភូមិ ចំបក់	3,100	4	217099	1490217	214114	1490351	ក្រុសក្រហម	4	ថវិកាជាតិ	គម្រោង/កម្មវិធី	2010	9	0
22	558	សិរីមានជ័យ	ផ្លូវភូមិស្រឡៅជ្រៃ	3,700	5	214031	1489788	217599	1489624	ក្រុសក្រហម	4				0	0
23	559	ជ្រៃសេម៉ា	ពីភូមិអូរល្វា ទៅ ភូមិរស្មី	4,000	4	217628	1492374	214197	1491813	ក្រុសក្រហម	4	ថវិកាជាតិ	ឃុំ	2001	7	0
24	560	សិរីមានជ័យ	ភូមិ ពោធិ៍ជ្រៃ	4,100	4	214220	1488138	218223	1487712	ក្រុសក្រហម	4	ថវិកាជាតិ	ឃុំ	2003	8	0
25	561	សន្តិភាព	ភូមិ ត្រពាំងប្រលិត	4,200	4	226533	1482938	227636	1486620	ក្រុសក្រហម	4	ថវិកាជាតិ	ឃុំ	2007	4	0

ល.រ	លេខហោង	ឃុំ/សង្កាត់	ឈ្មោះផ្លូវ	ប្រវែង(ម)	ទទឹង (ម)	និយាមកា				ប្រភេទកម្រាល	ប្រភេទ	ប្រភព ថវិកា	អនុវត្ត ដោយ	ឆ្នាំ ជួស ជុល	សំណង់	
						ចំណុចដើមផ្លូវ		ចំណុចចុងផ្លូវ							លូ	ស្ពាន
						x	y	x	y							
26	562	សន្តិភាព	NR57B ភូមិអូរក ណោល ទៅ អូរ កាច់	5,400	4	229615	1481758	230456	1486845	ក្រួសក្រហម	4			2	0	
27	563	ជ្រៃសីមា	ផ្លូវភូមិអូរណៅភ្នំ បូស្សី	11,000	6	214605	1492833	224873	1490869	ក្រួសក្រហម	3			21	0	
28	564	សិរីមាន ជ័យ	ភូមិ ឈើទាល	631	3	214150	1488731	214728	1488520	ក្រួសក្រហម	4	ថវិកាជាតិ	ឃុំ	2000	1	0
29	565	សិរីមាន ជ័យ	ផ្លូវពីផ្លូវជាតិលេខ ៥៩(ភូមិ ឈើទាល)-ភូមិអូរ ថ្ម ឃុំសន្តិភាព	11,500	4	214132	1488757	223949	1487229	ក្រួសក្រហម+ ដីស	4	ថវិកាជាតិ	ឃុំ	2017	12	0
30	566	សិរីមាន ជ័យ	ភូមិ គីឡូ ១១	948	3	214054	1489352	214967	1489428	ក្រួសក្រហម	4	ថវិកាជាតិ	ឃុំ	2003	2	0
31	567	សន្តិភាព	ភូមិ ត្រពាំងព្រលិត	1,800	4	223917	1483532	224674	1484945	ដីស	4	ថវិកាជាតិ	ឃុំ	2008	2	0
32	568	ជ្រៃសីមា	ផ្លូវជាតិលេខ៥៩ គីឡូម៉ែត្រលេខ៩ ទៅ ភូមិអូរកាច់	28,600	5	214130	1491223	233629	1482625	ល្បាយកំទេចថ្ម ភ្នំ+ ដីស	3			42	0	
33	912	តាស្តា	ភូមិកូនភ្នំខាងជើង	1,100	4	215191	1483421	216271	1483382	ដីស	4	ថវិកាជាតិ	ឃុំ	1996	1	0
34	913	សំពៅលូន	ភូមិកោះតូច	1,200	4	219639	1483610	219409	1482469	ដីស	4	ថវិកាជាតិ	ឃុំ	2005	0	0
35	914	តាស្តា	ភូមិកូនភ្នំខាងជើង	1,400	4	215157	1483246	214231	1484200	ដីស	4	ថវិកាជាតិ	ឃុំ	1996	4	0
36	915	តាស្តា	ភូមិចំការល្អង	1,500	4	215570	1485109	214449	1485717	ក្រួសក្រហម	4	ថវិកាជាតិ	ឃុំ	2000	5	0
37	916	អង្គរបាន	ភូមិក្បាលហុង	1,600	4	218656	1482030	217058	1482065	ដីស	4	ថវិកាជាតិ	ឃុំ	2009	4	0
38	917	តាស្តា	ភូមិវាលវង់	1,700	4	223533	1483709	223529	1482116	ដីស	4	ថវិកាជាតិ	ឃុំ	1996	3	0
39	918	តាស្តា	ភូមិវាលវង់	1,800	4	219693	1485419	219654	1483611	ក្រួសក្រហម	4	ថវិកាជាតិ	ឃុំ	2006	2	0
40	919	សំពៅលូន	ពីភូមិថ្មលំបំបែក	1,900	4	214558	1482061	216383	1482027	ល្បាយកំទេចថ្ម ភ្នំ	4	សប្បុរស ជន	ឃុំ	2009	3	0
41	920	សំពៅលូន	ភូមិអូរចំណិប	3,600	4	230672	1479690	230455	1476312	ក្រួសក្រហម	4	ថវិកាជាតិ	ឃុំ	2009	4	0
42	922	តាស្តា	ភូមិវាលវង់	4,000	4	224489	1483277	224318	1479590	ក្រួសក្រហម	4	ថវិកាជាតិ	ឃុំ	2005	4	0
43	923	សំពៅលូន	ពីភូមិអូរចំណិប ទៅថ្មលំបំបែក	4,500	4	229329	1481925	229347	1477568	ដីស	4	ថវិកាជាតិ	ឃុំ	2005	2	0
44	924	សំពៅលូន	ពីភូមិថ្មលំបំបែក ទៅទួលជ្រៃ	5,800	4	218105	1483625	222632	1481797	ក្រួសក្រហម	4	សប្បុរស ជន	គម្រោង/ កម្មវិធី	2008	11	0
45	925	តាស្តា	ពីភូមិតាស្តា ទៅ ថ្មលំបំបែក	7,500	4	225458	1482900	229409	1478755	ក្រួសក្រហម	3	សប្បុរស ជន	គម្រោង/ កម្មវិធី	2008	6	4
46	926	តាស្តា	ពីភូមិថ្មលំបំបែក ទៅទឹកជុំស	7,600	4	215058	1484182	220335	1481281	ក្រួសក្រហម	3	ថវិកាជាតិ	គម្រោង/ កម្មវិធី	2005	11	0
47	927	តាស្តា	ភូមិចំការល្អង	250	4	214476	1485547	214398	1485328	ដីស	4	ថវិកាជាតិ	ឃុំ	2000	0	0
48	928	សំពៅលូន	ភូមិទួលជ្រៃ	419	4	218544	1483602	218538	1484014	ដីស	4	ថវិកាជាតិ	ឃុំ	2006	1	0
49	929	សំពៅលូន	ភូមិកោះតូច	671	4	214466	1481985	213803	1481977	ល្បាយកំទេចថ្ម ភ្នំ	4	សប្បុរស ជន	ឃុំ	2009	1	0
50	930	អង្គរបាន	ភូមិទឹកថ្លា	721	4	219223	1481263	219164	1480551	ដីស	4	ថវិកាជាតិ	ឃុំ	2010	2	0
51	931	តាស្តា	ភូមិតាស្តា	930	4	216584	1485232	216600	1486085	ក្រួសក្រហម	4	ថវិកាជាតិ	ឃុំ	2005	3	0
52	932	តាស្តា	ភូមិកូនភ្នំខាងត្បូង	1,200	4	215189	1482931	216377	1482953	ក្រួសក្រហម	4	សប្បុរស ជន	គម្រោង/ កម្មវិធី	2008	1	0
53	1994	សិរីមាន ជ័យ	ផ្លូវពីភូមិគំនរបេង ទៅ ភូមិអូរទឹកវិល	5,400	4	239157	1483402	241739	1486348	ក្រួសក្រហម	4	ថវិកាជាតិ	ស្រុក	2016	4	0

ល.រ	លេខប្រយោជន៍	ឃុំ/សង្កាត់	ឈ្មោះផ្លូវ	ប្រវែង(ម)	ទទឹង (ម)	និយាមកា				ប្រភេទកម្រាល	ប្រភេទ	ប្រភព ថវិកា	អនុវត្ត ដោយ	ឆ្នាំ ជួស ជុល	សំណង់	
						ចំណុចដើមផ្លូវ		ចំណុចចុងផ្លូវ							លូ	ស្ពាន
						x	y	x	y							
54	1995	សិរីមាន ជ័យ	ផ្លូវពីភូមិគំនររបេង ទៅ ព្រំប្រទល់ ស្រុកម៉ាលើយ(ភូមិ ដំណាក់ថ្មី)	5,600	4	243049	1484186	244960	1488701	ល្បាយកំទេចថ្ម ភ្នំ	2	ថវិកាជាតិ	ឃុំ	2017	6	0
55	1996	សន្តិភាព	ផ្លូវក្នុងភូមិអូរកាច់	439	5	232346	1484997	232785	1485024	ក្រសួងក្រហម	4				0	0
56	1997	តាស្តា	ផ្លូវពីNR57B ទៅ ជើងភ្នំក្រោយភូមិ	4,000	4	231665	1478727	234783	1480241	ក្រសួងក្រហម	4				5	0
57	2092	សិរីមាន ជ័យ	ផ្លូវពីភូមិអូរត្រាវជូរ ទៅ ភូមិអូរដា	7,400	4	234380	1482963	238738	1478270	ល្បាយកំទេចថ្ម ភ្នំ+ ដីស	3	ថវិកាជាតិ	គម្រោង/ កម្មវិធី		10	0
			សរុប	215,653											265	5

ក្រសួងកសិកម្ម រុក្ខាប្រមាញ់ និងនេសាទ និងប្រតិបត្តិការបណ្តុះបណ្តាល និងប្រចាំបណ្តាញបណ្តុះបណ្តាល (ម)



	ក្រសួងកសិកម្ម រុក្ខាប្រមាញ់ និងនេសាទ	ក្រសួងកសិកម្ម រុក្ខាប្រមាញ់ និងនេសាទ + ជីស	ជីស	បេតុង	ល្បាយកំទេចថ្មភ្នំ	ល្បាយកំទេចថ្មភ្នំ + ជីស
■ ប្រភេទកម្រិត និងប្រព័ន្ធជ្រាប (ម)	112,669	11,500	18,091	2,322	35,071	36,000

၀၂၅၅၅-မြို့နယ်အုပ်ချုပ်ရေး

តារាងលទ្ធផលការព្រឹត្តិការណ៍ស្តីពីការងារ ២០១០-២០២០ ក្រុមភ្នំព្រឹក

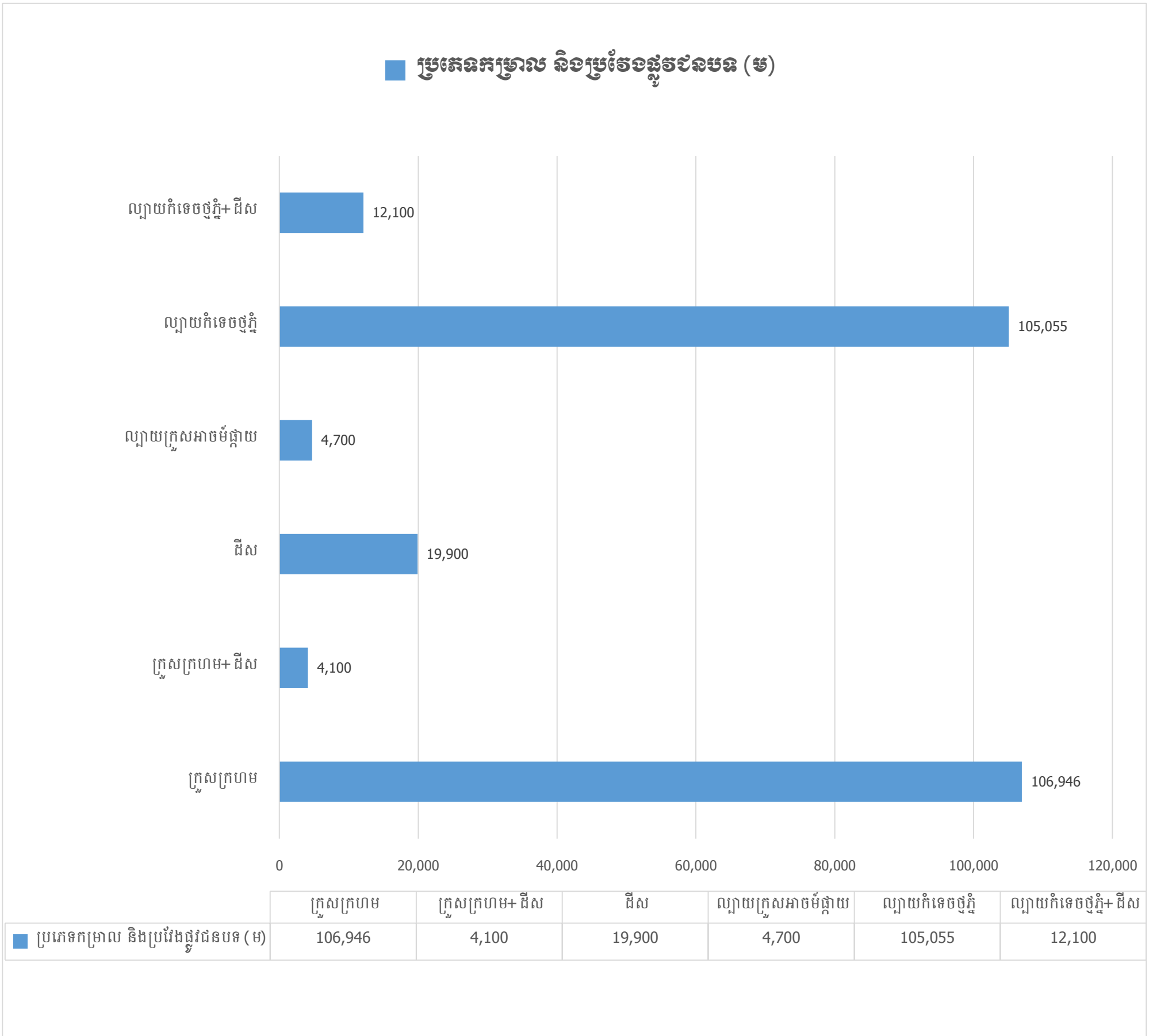
ល.រ	លេខយោង	ឃុំ/សង្កាត់	ឈ្មោះផ្លូវ	ប្រវែង(ម)	ទទឹង (ម)	និយាមកា				ប្រភេទកម្រោង	ប្រភេទ	ប្រភព ថវិកា	អនុវត្ត ដោយ	ឆ្នាំ ជួស ជុល	សំណង់	
						ចំណុចដើមផ្លូវ		ចំណុចចុងផ្លូវ							លូ	ស្ពាន
						x	y	x	y							
1	162	បួរ	ផ្លូវពីផ្លូវជាតិលេខ ៥៧បេ (ភូមិបួរ)- ភូមិសាមគ្គី ឃុំ ពេជ្រចិន្តា	13,800	5	241659	1469881	232736	1461788	ក្រុសក្រហម	3	ថវិកាជាតិ	ឃុំ	2017	15	1
2	164	ភ្នំព្រឹក	ពីចំណុចចង្កេះភ្នំ ព្រឹកខាងកើតភ្នំ- ចុងភូមិ	7,200	5	215910	1470938	221959	1469250	ក្រុសក្រហម	2	WFP	មន្ទីរ អភិវឌ្ឍន៍ ជនបទ	2011	15	0
3	165	អូរជ្រូក	ពីជាតិNR59 ទៅ ភូមិអូរជ្រូក(ខាង ត្បូងភ្នំព្រឹក)	1,900	4	215902	1469514	217267	1470240	ល្បាយកំទេចថ្ម ភ្នំ	3	ថវិកាជាតិ	ឃុំ	2014	3	1
4	166	អូរជ្រូក	NR59(ផ្លូវចូល ស្ថានីយផលិតទឹក ភូមិយើង)ទៅភូមិ សំរោង	4,300	4	215898	1469497	216712	1466475	ក្រុសក្រហម	4				5	0
5	167	អូរជ្រូក	ពីក្នុងភូមិអូរជ្រូក ទៅភូមិសំរោង	3,300	4	216683	1469638	216711	1466472	ល្បាយកំទេចថ្ម ភ្នំ	3	ថវិកាជាតិ	ឃុំ	2012	5	0
6	168	អូរជ្រូក	ពីNR59 ទៅទី បញ្ជាការដ្ឋានសឹក រងភ្នំព្រឹក	6,100	4	215433	1468682	220987	1467484	ល្បាយកំទេចថ្ម ភ្នំ	3	ថវិកាជាតិ	ឃុំ	2014	7	2
7	169	អូរជ្រូក	ពីផ្លូវជាតិចូលភូមិ អូរជ្រូក	307	4	215028	1467807	215334	1467782	ក្រុសក្រហម	4	ADB	ឃុំ	2009	1	0
8	170	អូរជ្រូក	ពីNR59 ទៅភូមិ សំរោង	4,000	4	215436	1465536	218919	1466839	ល្បាយកំទេចថ្ម ភ្នំ	3	ថវិកាជាតិ	ឃុំ	2014	11	0
9	171	ពេជ្រចិន្តា	ផ្លូវជាតិលេខ៥៩ ទៅឃុំតាសែន	4,100	4	218323	1462130	222419	1461516	ក្រុសក្រហម+ ដីស	4				2	0
10	172	ពេជ្រចិន្តា	ពីផ្លូវជាតិទៅចុង ភូមិអូរជ្រូក(ឃុំ ពេជ្រចិន្តា)	4,400	4	215930	1464810	219914	1465786	ក្រុសក្រហម	3	ADB	ឃុំ	2003	5	1
11	173	បារាំងធ្លាក់	ផ្លូវក្នុងភូមិចំការ ស្រូវ-I	1,900	4	223662	1475092	225323	1474344	ក្រុសក្រហម	4	ថវិកាជាតិ	ឃុំ	2005	1	0
12	174	បារាំងធ្លាក់	ផ្លូវក្នុងភូមិចំការ ស្រូវ-៥៧B-ផ្លូវ បី	11,100	5	225344	1474337	225836	1464444	ក្រុសក្រហម	3	ថវិកាជាតិ	ឃុំ	2008	15	0
13	175	បារាំងធ្លាក់	ផ្លូវពីផ្លូវជាតិលេខ ៥៩(ភូមិទួលព្រៃ)- ផ្លូវជាតិលេខ៥៧ បេ(ភូមិអូរគល់សំ យ៉ុង)	26,700	5	213150	1475949	230745	1479683	ល្បាយកំទេចថ្ម ភ្នំ	3	ADB	មន្ទីរ អភិវឌ្ឍន៍ ជនបទ	2013	25	1
14	176	ពេជ្រចិន្តា	ពីផ្លូវលេខ៥៧B- ភូមិអូរទឹកចេញ	4,500	4	224353	1464620	224295	1468710	ក្រុសក្រហម	3	ថវិកាជាតិ	ឃុំ	2006	1	0
15	177	ចក្រី	ភូមិចក្រី-I	509	4	222753	1478188	222926	1478658	ក្រុសក្រហម	4				2	0

ល.រ	លេខហោង	ឃុំ/សង្កាត់	ឈ្មោះផ្លូវ	ប្រវែង(ម)	ទទឹង (ម)	និយាមកា				ប្រភេទកម្រាល	ប្រភេទ	ប្រភព ថវិកា	អនុវត្ត ដោយ	ឆ្នាំ ជួស ជុល	សំណង់	
						ចំណុចដើមផ្លូវ		ចំណុចចុងផ្លូវ							លូ	ស្ពាន
						x	y	x	y							
16	178	ចក្រី	ភូមិ ចក្រី - ភូមិ ទួល	2,000	4	218169	1479314	220137	1479347	ក្រូសក្រហម	4	ថវិកាជាតិ	នាយកដ្ឋាន ផ្លូវលំ ជនបទ	2010	0	0
17	179	ចក្រី	ភូមិចក្រី-II	949	5	224657	1477582	224732	1476659	ក្រូសក្រហម	4	ADB	នាយកដ្ឋាន ផ្លូវលំ ជនបទ	2009	2	0
18	180	ចក្រី	ភូមិចំការត្រប់-I	1,200	4	219974	1478741	219832	1477581	ក្រូសក្រហម	4	ថវិកាជាតិ	នាយកដ្ឋាន ផ្លូវលំ ជនបទ	2010	3	0
19	181	ចក្រី	ភូមិចំការត្រប់-II	1,800	4	214030	1479414	214076	1480971	ក្រូសក្រហម	4	ថវិកាជាតិ	នាយកដ្ឋាន ផ្លូវលំ ជនបទ	2010	1	0
20	182	ចក្រី	ភូមិហុងទឹក-I	1,800	4	218419	1478596	218809	1477107	ក្រូសក្រហម	4	ADB	ឃុំ	2008	0	0
21	183	ចក្រី	ភូមិហុងទឹក-II	1,100	4	214165	1479131	213309	1479497	ក្រូសក្រហម	4	ថវិកាជាតិ	នាយកដ្ឋាន ផ្លូវលំ ជនបទ	2010	0	0
22	184	ចក្រី	ភូមិហុងទឹក-III	106	4	214023	1480881	214129	1480869	ក្រូសក្រហម	4	ADB	ឃុំ	2008	0	0
23	185	ចក្រី	ត- ពីផ្លូវធំ ទៅ ភូមិចក្រី	10,000	5	218161	1479213	227185	1476669	ក្រូសក្រហម	2	ថវិកាជាតិ	នាយកដ្ឋាន ផ្លូវលំ ជនបទ	2010	19	1
24	186	បារាំងធ្លាក់	NR59(ផ្លូវចូល សាលាបឋម សិក្សា&អនុហុង ទឹក)ទៅភូមិហុង ទឹក	16,000	4	213169	1479114	227186	1476669	ល្បាយកំទេចថ្ម ភ្នំ	3	ថវិកាជាតិ	ឃុំ	2014	21	1
25	1038	ពេជ្រចិន្តា	ភូមិពេជ្រចិន្តា	624	4	217800	1462745	217493	1462311	ក្រូសក្រហម	4	ថវិកាជាតិ	ឃុំ	2003	0	0
26	1039	ពេជ្រចិន្តា	ភូមិភ្នំតូច	488	4	217537	1462935	217727	1463333	ក្រូសក្រហម	4	ថវិកាជាតិ	ឃុំ	2003	0	0
27	1040	ពេជ្រចិន្តា	ភូមិអូរ	400	4	217405	1463263	217299	1463644	ក្រូសក្រហម	4	ថវិកាជាតិ	ឃុំ	2003	1	0
28	1041	ពេជ្រចិន្តា	ភូមិអូរ	572	4	217566	1463695	217029	1463516	ក្រូសក្រហម	4	ថវិកាជាតិ	ឃុំ	2003	0	0
29	1042	ពេជ្រចិន្តា	ភូមិអូរ	534	4	216942	1463560	216544	1463354	ក្រូសក្រហម	4	ថវិកាជាតិ	ឃុំ	2003	0	0
30	1043	ពេជ្រចិន្តា	ភូមិអូរ	233	4	216444	1463356	216668	1463395	ក្រូសក្រហម	4	ថវិកាជាតិ	ឃុំ	2003	0	1
31	1044	ពេជ្រចិន្តា	ភូមិអូរ	420	4	216458	1463160	216370	1463559	ក្រូសក្រហម	4	ថវិកាជាតិ	ឃុំ	2008	0	0
32	1045	ពេជ្រចិន្តា	ភូមិអូរ	475	4	216371	1463525	216819	1463661	ក្រូសក្រហម	4	ថវិកាជាតិ	ឃុំ	2008	0	1
33	1046	អូរដូល	ភូមិថ្មលំបត់	3,600	4	213238	1470259	215667	1469251	ក្រូសក្រហម	4	សប្បុរស ជន	គម្រោង/ កម្មវិធី	2009	4	0
34	1047	អូរដូល	ភូមិថ្មលំបត់	258	4	215188	1469003	215138	1468752	ក្រូសក្រហម	4	ថវិកាជាតិ	ឃុំ	2002	0	0
35	1048	អូរដូល	ភូមិថ្មលំបត់	245	4	215273	1468734	215316	1468973	ក្រូសក្រហម	4	ថវិកាជាតិ	ឃុំ	2002	0	0
36	1049	អូរដូល	ភូមិថ្មលំបត់ ចូល ទៅអូរព្រៃដែន	1,900	4	215422	1468695	213769	1468653	ក្រូសក្រហម	4	ថវិកាជាតិ	ឃុំ	2002	6	0
37	1050	ភ្នំព្រឹក	ភូមិ ភ្នំព្រឹក	2,000	4	214482	1472192	213451	1470833	ក្រូសក្រហម	4	ថវិកាជាតិ	ឃុំ	2002	4	0
38	1051	ភ្នំព្រឹក	ភូមិ ភ្នំព្រឹក	689	4	214490	1472219	215167	1472208	ក្រូសក្រហម	4	ថវិកាជាតិ	ឃុំ	2004	0	0
39	1052	ភ្នំព្រឹក	ពីអូរឡានក្រឡាប់ ទៅភ្នំព្រឹក	5,200	4	220407	1472424	224368	1471389	ក្រូសក្រហម	4	ថវិកាជាតិ	ឃុំ	2004	13	1
40	1053	ភ្នំព្រឹក	ភូមិទួលខ្ពស់	5,400	4	214143	1473677	219019	1473156	ក្រូសក្រហម	4	ថវិកាជាតិ	ឃុំ	2009	10	0
41	1054	ភ្នំព្រឹក	ភូមិទួលខ្ពស់	919	4	214143	1473677	219019	1473156	ក្រូសក្រហម	4	ថវិកាជាតិ	ឃុំ	2009	2	0

ល.រ	លេខហោង	ឃុំ/សង្កាត់	ឈ្មោះផ្លូវ	ប្រវែង(ម)	ទទឹង (ម)	និយាមកា				ប្រភេទកម្រាល	ប្រភេទ	ប្រភព ថវិកា	អនុវត្ត ដោយ	ឆ្នាំ ជួស ជុល	សំណង់	
						ចំណុចដើមផ្លូវ		ចំណុចចុងផ្លូវ							លូ	ស្ពាន
						x	y	x	y							
42	1055	ភ្នំព្រឹក	ភូមិទួលខ្ពស់	4,400	4	219021	1473159	222037	1470371	ក្រួសក្រហម	4	សប្បុរស ជន	សប្បុរស ជន	2009	8	0
43	1893	បួរ	ភូមិភ្នំប្រាំពីរ ទៅ ជើងភ្នំប្រាំពីរ	1,100	6	243073	1473017	242029	1472975	ដីស	4				1	0
44	1894	បួរ	ភូមិស្រះប្រាំបី ទៅ ភូមិបុស្សស្នំ	3,900	6	246947	1474822	243081	1474713	ល្បាយកំទេចថ្ម ភ្នំ	4				6	0
45	1895	បួរ	ពីផ្លូវកែងភូមិភ្នំ ប្រាំពីរ ទៅ ភូមិ បុស្សស្នំ	10,100	6	241757	1471816	246893	1476778	ដីស	4	សប្បុរស ជន	សប្បុរស ជន	0	13	0
46	1896	បួរ	ផ្លូវពីភូមិស្រះប្រាំបី ជើង ទៅ NR57B ភូមិដំណាក់បេង	10,500	6	246921	1478857	246470	1468638	ល្បាយកំទេចថ្ម ភ្នំ	4	ថវិកាជាតិ	ឃុំ	2013	11	0
47	1975	ពេជ្រចិន្តា	NR57 ទៅភ្នំប្រក	5,000	5	222558	1464263	222000	1459568	ល្បាយកំទេចថ្ម ភ្នំ	1				9	0
48	1998	បួរ	ផ្លូវNR57Bទៅជើង ភ្នំ	2,300	4	232141	1478415	231415	1476504	ក្រួសក្រហម	4	ថវិកាជាតិ	ឃុំ	2016	0	0
49	1999	បួរ	ផ្លូវNR57Bទៅជើង ភ្នំ	2,300	4	232141	1478415	231415	1476504	ក្រួសក្រហម	4				1	0
50	2000	បួរ	ផ្លូវNR57Bទៅចំ ការក្រោយភូមិ (ខាងលិចផ្លូវ)	497	4	234911	1476850	234661	1476455	ក្រួសក្រហម	4	ថវិកាជាតិ	ឃុំ	2016	0	0
51	2005	ប្តី	ផ្លូវ ពី57Bក្លោងទ្វារ វត្តអូរដា ទៅចំការ ខាងជើងភូមិ	3,700	4	238414	1474690	239478	1477152	ល្បាយក្រួស អាចម៍ផ្កាយ	4	សប្បុរស ជន	សប្បុរស ជន	2014	0	0
52	2006	ប្តី	ផ្លូវ ពី57Bខាង លិចវត្តដំណាក់ ក្បាល ទៅចំការ	1,000	4	233916	1477774	233738	1476939	ល្បាយក្រួស អាចម៍ផ្កាយ	4	សប្បុរស ជន	សប្បុរស ជន	2016	0	0
53	2007	ពេជ្រចិន្តា	NR57B_B ជាប់ សាលាបឋមភ្នំតូច ទៅចំការ	992	4	221068	1464232	221011	1463259	ក្រួសក្រហម	4				0	0
54	2008	ពេជ្រចិន្តា	(ផ្លូវចូលសិករ ស្រុកភ្នំព្រឹក) ទៅ NR57B_B	5,300	5	217818	1463347	221758	1464120	ដីស	4	ថវិកាជាតិ	ឃុំ	2014	2	0
55	2083	បួរ	ផ្លូវក្នុងភូមិស្ពាន ទំនាប១(ផ្លូវជាតិ លេខ១៥៧ទៅ ខាងស្ពានលេខ១៩ ស្តាំ)	2,300	4	247300	1468876	247407	1471169	ដីស	4				1	0
56	2084	បួរ	ផ្លូវក្នុងភូមិស្ពាន ទំនាប២(តពីផ្លូវ បំបែកខ្សែទី១)	1,100	4	247338	1470138	248397	1470042	ដីស	4				1	0
57	2085	បួរ	ផ្លូវក្នុងភូមិស្ពាន ទំនាប៣(ផ្លូវជាតិ ១៥៧ទៅភូមិ ទំនាប)	1,100	4	247273	1468861	247343	1467752	ល្បាយកំទេចថ្ម ភ្នំ+ ដីស	4				0	1

ល.រ	លេខយោង	ឃុំ/សង្កាត់	ឈ្មោះផ្លូវ	ប្រវែង(ម)	ទទឹង (ម)	និយាមកា				ប្រភេទកម្រាល	ប្រភេទ	ប្រភព ថវិកា	អនុវត្ត ដោយ	ឆ្នាំ ជួស ជុល	សំណង់	
						ចំណុចដើមផ្លូវ		ចំណុចចុងផ្លូវ							សិល្បករៗ	
						x	y	x	y						លូ	ស្ពាន
58	2086	បួរ	ផ្លូវក្នុងភូមិស្ពាន ទំនាប៤(ផ្លូវតពី ខ្សែទី១)	1,300	4	247317	1468199	247932	1467612	ល្បាយកំទេចថ្ម ភ្នំ	4			0	0	
59	2087	បួរ	ផ្លូវក្នុងភូមិស្ពាន ទំនាប៥(ផ្លូវតពីផ្លូវ បំបែកទី២)	283	4	247319	1468338	247549	1468365	ល្បាយកំទេចថ្ម ភ្នំ	4			0	0	
60	2088	បួរ	ផ្លូវក្នុងភូមិស្ពាន ទំនាប៦(ផ្លូវតពី ខ្សែផ្លូវទី៣)	672	4	247320	1468338	246814	1468175	ល្បាយកំទេចថ្ម ភ្នំ	4			1	0	
61	2089	បួរ	គីឡូម៉ែត្រជាតិព្រែងក្រ លោងទ្វារត្ត ដំណាក់បេងទៅឃុំ សិរីមានជ័យ	11,000	5	246466	1468635	246451	1479005	ល្បាយកំទេចថ្ម ភ្នំ+ ដីស	1			1	0	
62	2090	បួរ	ខាងកើតវត្តបុស្ស ស្នំ ទៅ ឃុំសិរីមាន ជ័យស្រុកសំពៅ លួន	4,800	4	244742	1476672	246797	1480408	ល្បាយកំទេចថ្ម ភ្នំ	1			1	0	
63	2091	បួរ	ផ្លូវភូមិស្រះប្រាំបី ១	10,000	5	246887	1476773	241890	1472135	ល្បាយកំទេចថ្ម ភ្នំ	4			3	1	
64	2094	បួរ	ផ្លូវភូមិបួរ ឃុំបួរ ទៅ ភូមិអន្លង់បៀ ន ឃុំពេជ្រចិន្តា	10,600	5	242554	1465250	233696	1463812	ល្បាយកំទេចថ្ម ភ្នំ	3			19	0	
65	2128	ពេជ្រចិន្តា	ផ្លូវជាតិ៥៧បេទៅ ភូមិភ្នំតូច	5,529	4	221068	1464232	217803	1463359	ក្រសក្រហម	3			2	0	
សរុប				252,801										279	13	

ប្រភេទកម្រាល និងប្រព័ន្ធផ្លូវជម្រកស្រូវ



០២១២-ស្រុកកំរៀង

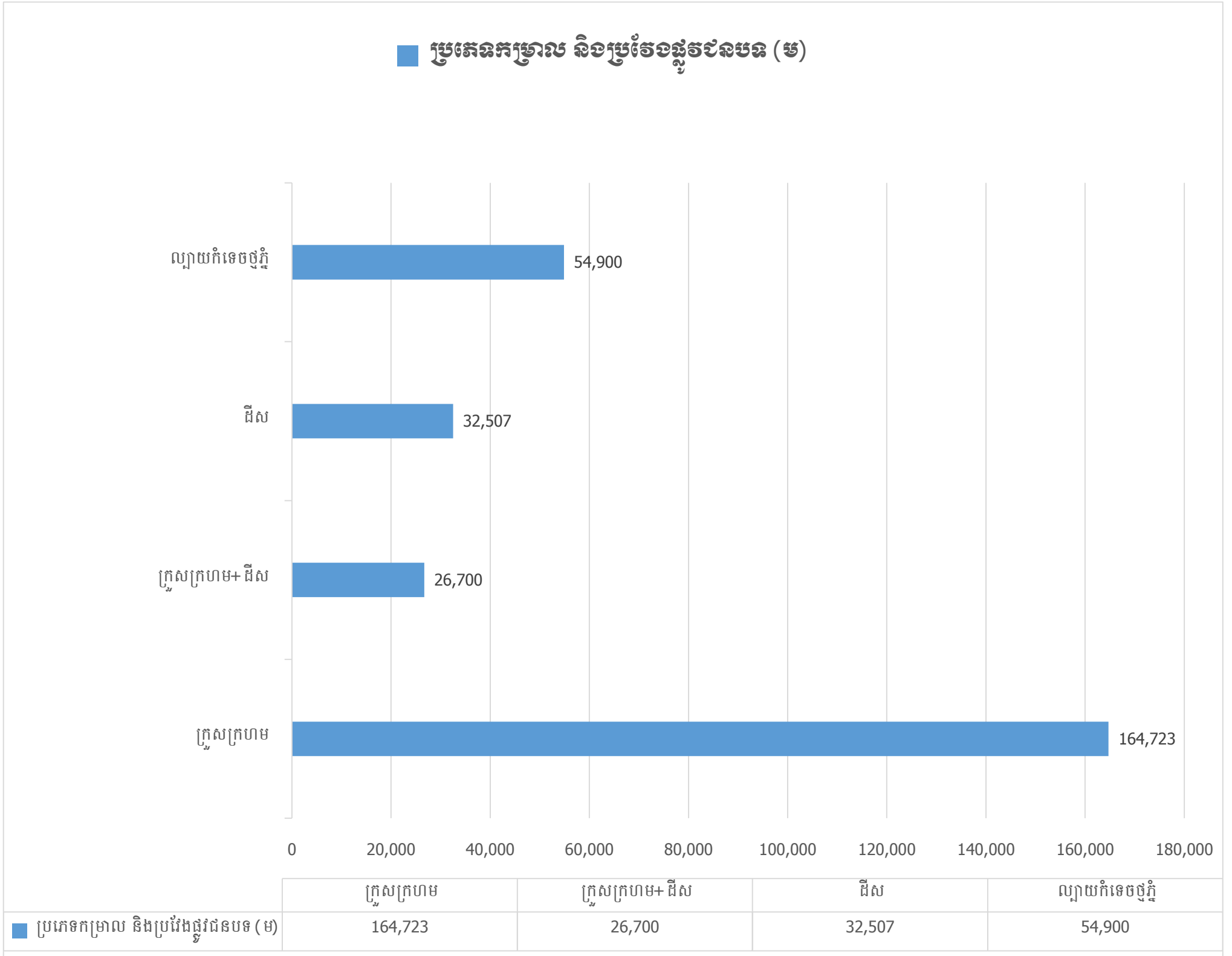
តារាងលទ្ធផលសារពើភ័ណ្ណផ្គត់ផ្គង់ ២០១០-២០២០ ប្រកបដោយសុវត្ថិភាព

ល.រ	លេខយោង	ឃុំ/សង្កាត់	ឈ្មោះផ្លូវ	ប្រវែង(ម)	ទទឹង (ម)	និយាមកា				ប្រភេទកម្រោង	ប្រភេទ	ប្រភព ថវិកា	អនុវត្ត ដោយ	ឆ្នាំ ជួស ជុល	សំណង់	
						ចំណុចដើមផ្លូវ		ចំណុចចុងផ្លូវ							លូ	ស្ពាន
						x	y	x	y							
1	187	ត្រាង	ពីNR59 ភូមិ កណ្តាល ទៅភូមិ អូរតតិរ (ខាងត្បូង សាលាឃុំត្រាង ១០០ម)	5,000	5	222558	1464263	222000	1459568	ក្រុមសហគ្រាម	4	ADB	មន្ទីរ អភិវឌ្ឍន៍ ជនបទ	2012	4	1
2	188	តាសែន	អូរចម្លង-I	4,400	4	221543	1458576	219236	1456557	ក្រុមសហគ្រាម	4	សប្បុរស ជន	សប្បុរស ជន	2010	7	0
3	189	តាសែន	អូរចម្លង-II	2,400	4	221013	1456770	219554	1454923	ក្រុមសហគ្រាម	4	ថវិកាជាតិ	ឃុំ	2009	2	0
4	190	តាសែន	អូរចម្លង-III	724	4	220006	1454287	220667	1454554	ក្រុមសហគ្រាម	4	ថវិកាជាតិ	ឃុំ	2009	1	0
5	191	តាសែន	អូរទឹកថ្លា-I	517	4	231433	1458510	231748	1458154	ក្រុមសហគ្រាម	4	ថវិកាជាតិ	ឃុំ	2006	0	0
6	192	តាសែន	អូរទឹកថ្លា-II (ផ្លូវ វិបឃែក)	527	5	228025	1459327	227588	1459035	ក្រុមសហគ្រាម	4	សប្បុរស ជន	សប្បុរស ជន	2010	1	0
7	193	តាសែន	ភូមិសាមគ្គី-I	845	4	234585	1458626	234505	1457808	ក្រុមសហគ្រាម	4	ថវិកាជាតិ	ឃុំ	2009	0	0
8	194	តាសែន	ភូមិសាមគ្គី-II	806	4	234583	1458629	234597	1459358	ក្រុមសហគ្រាម	4	សប្បុរស ជន	សប្បុរស ជន	2009	0	0
9	195	តាកែវ	ភូមិសាមសិប	1,500	4	234576	1459437	234822	1460929	ក្រុមសហគ្រាម	4	ថវិកាជាតិ	ឃុំ	2005	0	0
10	196	តាសែន	ពីរង្វង់មូលតាសែន ទៅភូមិសាមគ្គី	18,200	5	219286	1458322	234584	1458630	ក្រុមសហគ្រាម	3	ថវិកាជាតិ	ឃុំ	2015	21	8
11	197	អូរដា	ភូមិម្កាស់កាល-I	1,000	4	242399	1451585	241575	1451960	ក្រុមសហគ្រាម	4	ថវិកាជាតិ	ឃុំ	2005	2	0
12	198	អូរដា	ម្កាស់កាល-II	1,200	4	244743	1452082	244548	1450907	ក្រុមសហគ្រាម	4				0	0
13	199	តាកែវ	ពីភូមិកំប្រែង ទៅ ជីស	7,100	4	244867	1452186	239414	1449200	ក្រុមសហគ្រាម	4	ថវិកាជាតិ	ឃុំ	2006	15	1
14	200	បឹងរាំង	NR59-ភូមិព្រះពុទ្ធ	2,500	4	228376	1444751	226396	1443689	ល្បាយកំទេចថ្ម ភ្នំ	3				5	0
15	201	បឹងរាំង	អូរដាលើ-I	7,800	4	223533	1448200	228540	1453028	ក្រុមសហគ្រាម	4	ថវិកាជាតិ	ឃុំ	2001	6	0
16	202	បឹងរាំង	អូរដាលើ-II	1,100	4	227809	1450576	227753	1451653	ក្រុមសហគ្រាម	4	ថវិកាជាតិ	ឃុំ	2010	3	0
17	203	បឹងរាំង	អូរដាលើ-III	2,100	4	227884	1450665	229122	1449363	ក្រុមសហគ្រាម	4	ថវិកាជាតិ	ឃុំ	2003	1	0
18	204	បឹងរាំង	ភូមិដូង	3,500	4	224012	1448356	223451	1448188	ក្រុមសហគ្រាម	4	ថវិកាជាតិ	គម្រោង/ កម្មវិធី	2000	3	0
19	205	បឹងរាំង	ពីភូមិព្រះពុទ្ធ ទៅ ភូមិបឹងរាំង	4,300	4	226802	1443926	225632	1447685	ក្រុមសហគ្រាម	4	សប្បុរស ជន	សប្បុរស ជន	2008	7	1
20	206	បឹងរាំង	ភូមិព្រះពុទ្ធ-I	2,500	4	226382	1445770	227604	1444195	ក្រុមសហគ្រាម	4	ថវិកាជាតិ	ឃុំ	2003	3	0
21	207	បឹងរាំង	ព្រះពុទ្ធ-II	716	4	227524	1444062	227980	1444253	ក្រុមសហគ្រាម	4	ថវិកាជាតិ	ឃុំ	2003	0	0
22	208	អូរដា	ពីភូមិសំរោង ទៅ ម្កាស់កាល	12,300	4	228269	1445185	238313	1448454	ក្រុមសហគ្រាម	4	ថវិកាជាតិ	ឃុំ	2005	19	0
23	779	អូរដា	ភូមិកំបង់ឡី ទៅ ភូមិកំបង់ចម្លង ក្រោម	3,900	4	240905	1448264	244164	1450366	ក្រុមសហគ្រាម	4	ថវិកាជាតិ	ឃុំ	2007	1	0
24	780	តាកែវ	ភូមិកំបង់ចម្លង ក្រោម	888	3	244164	1450366	244388	1450892	ក្រុមសហគ្រាម	4	ថវិកាជាតិ	ឃុំ	2007	1	0
25	781	តាកែវ	ភូមិកំបង់ចម្លង ក្រោម ទៅ ភូមិ កំប្រែង	2,700	5	244162	1450367	245732	1451503	ជីស	4	ថវិកាជាតិ	វិស្វកម្ម	2009	1	2

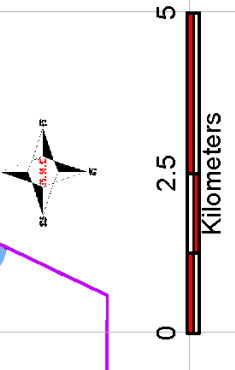
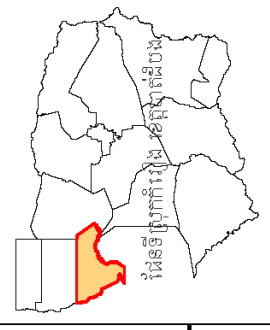
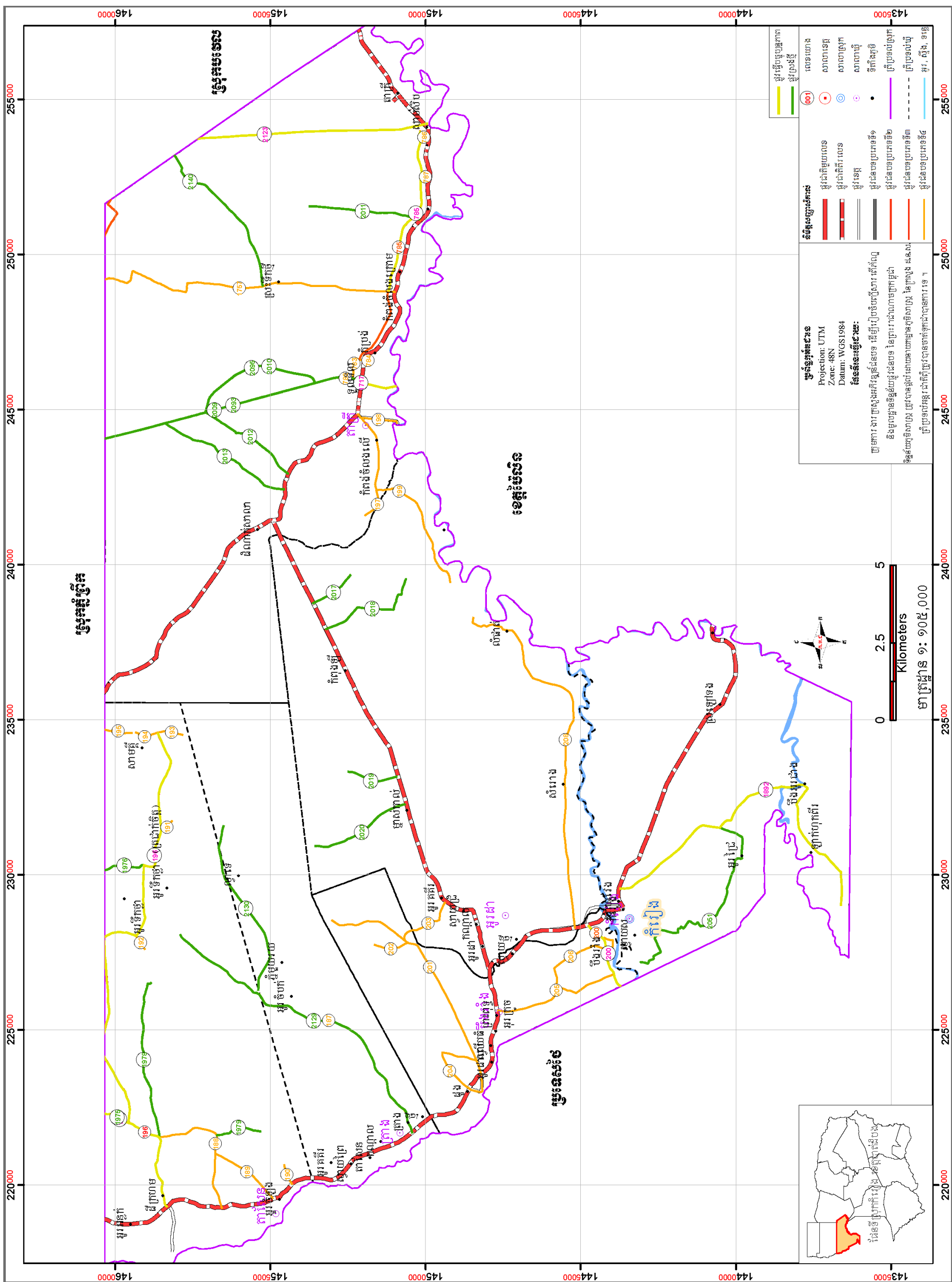
ល.រ	លេខប្រាក់	ឃុំ/សង្កាត់	ឈ្មោះផ្លូវ	ប្រវែង(ម)	ទទឹង (ម)	និយាមកា				ប្រភេទកម្រាល	ប្រភេទ	ប្រភព ថវិកា	អនុវត្ត ដោយ	ឆ្នាំ ជួស ជុល	សំណង់	
						ចំណុចដើមផ្លូវ		ចំណុចចុងផ្លូវ							លូ	ស្ថាន
						x	y	x	y							
26	782	តាកែវ	ភូមិកំប្រង	821	3	245958	1452061	246023	1452862	ដីស	4	ថវិកាជាតិ	ឃុំ	2009	0	0
27	783	តាកែវ	ភូមិកំប្រង	664	3	245998	1452347	246656	1452265	ដីស	4	ថវិកាជាតិ	ឃុំ	2005	0	0
28	784	តាកែវ	ភូមិកំប្រង	308	3	246654	1452269	246589	1451979	ដីស	4	ថវិកាជាតិ	ឃុំ	2005	2	0
29	785	តាកែវ	ភូមិទួលទិលទៅ ភូមិដំណាក់សាលា	5,500	4	248810	1451201	253978	1450173	ក្រូសក្រហម	4	ថវិកាជាតិ	ឃុំ	2017	2	0
30	786	តាកែវ	ភូមិដំណាក់សាលា	295	3	253769	1450177	253783	1449888	ដីស	4	ថវិកាជាតិ	ឃុំ	2006	0	0
31	787	តាកែវ	ភូមិដំណាក់សាលា	277	3	252470	1449862	252525	1450129	ដីស	4	ថវិកាជាតិ	ឃុំ	2006	0	0
32	788	តាកែវ	ភូមិដំណាក់សាលា	242	3	251202	1450389	251103	1450186	ដីស	4	ថវិកាជាតិ	ឃុំ	2004	0	0
33	1717	តាកែវ	ពីកុយ ទៅ NR57B កំប្រង	8,200	6	240058	1447747	245864	1452062	ក្រូសក្រហម	1	ថវិកាជាតិ	វិស្វកម្ម	2010	4	2
34	1757	តាកែវ	ទួលទិល ទៅ ស្រះ កំប្រង	11,200	5	248800	1450971	249881	1460930	ដីស	4	ថវិកាជាតិ	ឃុំ	2004	12	0
35	1892	កំរៀង	ផ្លូវជាតិលេខ៥៩ ទៅបឹងអូរជាង- ឡាក់ហុកពីរ	12,400	6	229554	1443747	229025	1436607	ល្បាយកំទេចថ្ម ភ្នំ	1				8	2
36	1976	តាសែន	ផ្លូវបំបែកពីភូមិអូរ ត្រជាក់ចិត្ត (កំ រៀង)ទៅ វិទ្យាល័ យស្នួល (ភ្នំព្រឹក)	3,800	5	230312	1459074	230617	1462630	ល្បាយកំទេចថ្ម ភ្នំ	1				5	0
37	1977	តាសែន	ផ្លូវកែងក្នុងភូមិអូរ ទឹកថ្លា	1,800	5	227996	1460360	229006	1460993	ល្បាយកំទេចថ្ម ភ្នំ	4				6	0
38	1978	តាសែន	ផ្លូវក្នុងភូមិដី ក្រហម	5,200	4	221554	1458576	226535	1458828	ល្បាយកំទេចថ្ម ភ្នំ	4				3	0
39	1979	តាសែន	ផ្លូវក្នុងភូមិដី ក្រហម	1,500	4	221605	1456715	221725	1455293	ល្បាយកំទេចថ្ម ភ្នំ	4				1	0
40	2009	តាកែវ	ផ្លូវជាតិ៥៧បេ-បេ ទៅផ្លូវជាតិ៥៧បេ ភូមិបួរ	18,100	6	245964	1452062	241768	1469237	ក្រូសក្រហម	4	ថវិកាជាតិ	វិស្វកម្ម	2015	22	3
41	2010	តាកែវ	ផ្លូវក្នុងភូមិចំការ ក្នុង	4,400	6	244909	1457088	245855	1453556	ដីស	4	ថវិកាជាតិ	វិស្វកម្ម	2017	7	0
42	2011	តាកែវ	ពីNR57B.Bភូមិតា ត្រៃ ទៅ ស្រែខាង លិចភូមិ	3,700	4	251118	1450178	251547	1453767	ដីស	4	សប្បុរស ជន	សប្បុរស ជន	2016	0	0
43	2012	តាកែវ	ពីNR57B.Bភូមិ កំពង់ចម្លងលើ ទៅ ភូមិចំការក្នុង	3,400	4	242930	1454414	244910	1457068	ក្រូសក្រហម	4				2	0
44	2013	តាកែវ	ពីNR57B.Bភ្នំ ទ្វារវត្តកំពង់ចម្លង លើ ទៅ ភូមិចំការ ក្នុង	4,600	4	242419	1454548	244557	1458380	ក្រូសក្រហម	4	ថវិកាជាតិ	ឃុំ	2015	5	0
45	2017	អូរដា	ផ្លូវពីភូមិតាំងយូរ ទៅ ភូមិម្ចាស់កាល់	1,600	4	238752	1453637	239678	1452408	ល្បាយកំទេចថ្ម ភ្នំ	4				1	0
46	2018	អូរដា	ផ្លូវពីNR59ភូមិ តាំងយូរ ទៅ ភូមិ ម្ចាស់កាល់	3,600	4	237903	1453224	239554	1450623	ល្បាយកំទេចថ្ម ភ្នំ	4				2	0

ល.រ	លេខប្រាក់	ឃុំ/សង្កាត់	ឈ្មោះផ្លូវ	ប្រវែង(ម)	ទទឹង (ម)	និយាមកា				ប្រភេទកម្រាល	ប្រភេទថ្ម	ប្រភព ថវិកា	អនុវត្ត ដោយ	ឆ្នាំ ជួស ជុល	សំណង់	
						ចំណុចដើមផ្លូវ		ចំណុចចុងផ្លូវ							សិល្បកររៀន	ស្ថាន
						x	y	x	y							
47	2019	អូរដា	ផ្លូវពីNR59 ទៅ ភូមិវាលលំផាត់ ឃុំ អូរដា	1,700	4	233174	1450905	233324	1452499	ក្រូសក្រហម	4			3	0	
48	2020	អូរដា	ផ្លូវក្នុងភូមិវាលលំ ផាត់ ឃុំអូរដា	3,300	4	232284	1450650	230920	1453566	ក្រូសក្រហម	4			4	0	
49	2051	កំរៀង	ពីភូមិស្វាយសទៅ ភូមិអូរជ្រៃ	7,900	4	227186	1443058	231519	1440515	ដីស	4			7	0	
50	2093	តាក្រី	ផ្លូវពីភូមិកំប្រង ចាស់ ឃុំតាក្រី ទៅ ភូមិបួរ ឃុំបួរ	18,100	8	245965	1452062	241770	1469242	ល្បាយកំទេចថ្ម ភ្នំ	3			22	3	
51	2095	តាក្រី	ផ្លូវពីភូមិកំប្រង ឃុំ តាក្រី ទៅ ភូមិ ពពួល ឃុំអូរជ្រៃ	4,400	7	245859	1453554	244905	1457082	ល្បាយកំទេចថ្ម ភ្នំ	3			7	0	
52	2123	តាក្រី	ពីក្បាលស្ពាន តំណាក់សាលា(ឃុំ តាក្រី) ទៅ ឃុំបឹង ប្រាំ ភូមិក្រពើ៤០	30,700	8	254228	1449904	253653	1480295	ក្រូសក្រហម	1			41	5	
53	2129	ត្រាង	ផ្លូវជាតិលេខ៥៩ ទៅ ភូមិភ្នំមួយរយ	10,700	5	221673	1450422	228115	1457928	ក្រូសក្រហម+ ដីស	3			7	2	
54	2130	ត្រាង	ផ្លូវភូមិភ្នំមួយរយ ទៅភូមិត្រាង	5,900	4	231595	1456504	226182	1455390	ក្រូសក្រហម	4			4	1	
55	2140	តាក្រី	ពីភូមិស្រះកំបោក (ឃុំតាក្រី)ទៅភូមិ តាខៀវ ឃុំអំពិល ប្រាំដើម(NR57B)	16,000	6	248968	1455244	256358	1467054	ក្រូសក្រហម+ ដីស	1			10	0	
សរុប				278,830										290	31	

ប្រភេទកម្រោង និងប្រព័ន្ធផ្គត់ផ្គង់ទឹកស្អាតកំរោង



ផែនទីផ្លូវលេខស្រុកអំពៅ



គ្រឹះស្ថានភ្នាក់ងារ
 Projection: UTM
 Zone: 48N
 Datum: WGS1984
ស្ថិតិស្ថិតភ្នាក់ងារ

- ផ្លូវជាតិលេខ១
- ផ្លូវជាតិលេខ២
- ផ្លូវជាតិលេខ៣
- ផ្លូវជាតិលេខ៤
- ផ្លូវជាតិលេខ៥
- ផ្លូវជាតិលេខ៦
- ផ្លូវជាតិលេខ៧
- ផ្លូវជាតិលេខ៨
- ផ្លូវជាតិលេខ៩
- ផ្លូវជាតិលេខ១០
- ផ្លូវជាតិលេខ១១
- ផ្លូវជាតិលេខ១២
- ផ្លូវជាតិលេខ១៣
- ផ្លូវជាតិលេខ១៤
- ផ្លូវជាតិលេខ១៥
- ផ្លូវជាតិលេខ១៦
- ផ្លូវជាតិលេខ១៧
- ផ្លូវជាតិលេខ១៨
- ផ្លូវជាតិលេខ១៩
- ផ្លូវជាតិលេខ២០
- ផ្លូវជាតិលេខ២១
- ផ្លូវជាតិលេខ២២
- ផ្លូវជាតិលេខ២៣
- ផ្លូវជាតិលេខ២៤
- ផ្លូវជាតិលេខ២៥
- ផ្លូវជាតិលេខ២៦
- ផ្លូវជាតិលេខ២៧
- ផ្លូវជាតិលេខ២៨
- ផ្លូវជាតិលេខ២៩
- ផ្លូវជាតិលេខ៣០
- ផ្លូវជាតិលេខ៣១
- ផ្លូវជាតិលេខ៣២
- ផ្លូវជាតិលេខ៣៣
- ផ្លូវជាតិលេខ៣៤
- ផ្លូវជាតិលេខ៣៥
- ផ្លូវជាតិលេខ៣៦
- ផ្លូវជាតិលេខ៣៧
- ផ្លូវជាតិលេខ៣៨
- ផ្លូវជាតិលេខ៣៩
- ផ្លូវជាតិលេខ៤០
- ផ្លូវជាតិលេខ៤១
- ផ្លូវជាតិលេខ៤២
- ផ្លូវជាតិលេខ៤៣
- ផ្លូវជាតិលេខ៤៤
- ផ្លូវជាតិលេខ៤៥
- ផ្លូវជាតិលេខ៤៦
- ផ្លូវជាតិលេខ៤៧
- ផ្លូវជាតិលេខ៤៨
- ផ្លូវជាតិលេខ៤៩
- ផ្លូវជាតិលេខ៥០

០២១៣-ស្រុកកាស៍ក្រឡា

តារាងលទ្ធផលការពិនិត្យគុណភាពជលធន ២០១០-២០២០ ប្រភេទគាស់ក្រឡ

ល.រ	លេខយោង	ឃុំ/សង្កាត់	ឈ្មោះផ្លូវ	ប្រវែង(ម)	ទទឹង (ម)	និយាមកា				ប្រភេទកម្រាល	ប្រភេទទឹក	ប្រភព ថវិកា	អនុវត្ត ដោយ	ឆ្នាំ ជួស ជុល	សំណង់	
						ចំណុចដើមផ្លូវ		ចំណុចចុងផ្លូវ							លូ	ស្ពាន
						x	y	x	y							
1	006	ព្រះផុស	គាស់ក្រឡ ទៅ NR5_ព្រៃតូច	27,100	5	310637	1407507	323807	1425422	កៅស៊ូ ២ ជាន់+ ក្រូស ក្រហម	1	ថវិកាជាតិ	មន្ទីរសាធារ ណៈការ	2012	32	1
2	468	ធិបតី	ផ្លូវក្នុងភូមិ រ៉ា	1,000	3	312269	1422911	313205	1423258	ក្រូសក្រហម	4				1	0
3	469	ធិបតី	ផ្លូវក្នុងភូមិ រ៉ា	1,100	3	313266	1422823	312271	1422585	ក្រូសក្រហម	4				3	0
4	470	ធិបតី	ផ្លូវក្នុងភូមិ សំរោង	1,300	4	315654	1423181	316447	1422262	ដីស	4				2	0
5	471	ធិបតី	ផ្លូវក្នុងភូមិ រ៉ា	2,000	5	313402	1422574	314121	1421222	ដីស	4	ថវិកាជាតិ	ឃុំ	2010	4	0
6	472	ធិបតី	ផ្លូវក្នុងភូមិ ទួល ម្តេស	2,200	4	305177	1423420	305210	1421328	ដីស	4				1	0
7	473	ធិបតី	ពីឆាយបាល់ដួង ទៅ គោកពោន	3,200	4	312162	1422249	311235	1425026	ក្រូសក្រហម	4				9	0
8	474	ធិបតី	ពីគោកពោន ទៅ រ៉ា	4,800	4	313229	1423290	310786	1426883	ក្រូសក្រហម	4				1	1
9	475	ធិបតី	ពីភ្នំធិបតី ទៅ ទំនប់កង្កួត	14,500	5	312139	1422235	299180	1423102	ក្រូសក្រហម	1	EU	គម្រោង/ កម្មវិធី	2009	21	0
10	476	ធិបតី	ពីកូនព្រហ្ម ទៅ បឹងស្មោរ	955	3	313295	1423375	313989	1422739	ក្រូសក្រហម	4				2	0
11	477	ធិបតី	ផ្លូវភូមិ បឹងស្មោរ	1,000	3	313955	1422826	314868	1422978	ក្រូសក្រហម	4				0	0
12	478	ធិបតី	ផ្លូវក្នុងភូមិ ទួល ម្តេស	2,200	4	305181	1423365	305603	1425546	ដីស	4				0	0
13	479	ធិបតី	ភូមិតាថុក	1,200	3	309848	1422600	308829	1422679	ក្រូសក្រហម	4	ថវិកាជាតិ	ឃុំ	2009	1	0
14	480	ហប់	ភូមិ សាមគ្គី	1,700	4	313753	1413523	313079	1413539	ដីស	4				1	0
15	481	ហប់	ភូមិ ត្រពាំងដងទឹក	2,300	4	312950	1413079	313448	1415225	ក្រូសក្រហម	4	សប្បុរស ជន	សប្បុរស ជន	2006	1	1
16	482	គាស់ក្រឡ	ភូមិ វត្ត	2,000	4	311854	1412400	311457	1410677	ក្រូសក្រហម	4	ថវិកាជាតិ	ឃុំ	2010	4	0
17	483	ហប់	ភូមិ ហប់	5,100	4	315489	1415169	319033	1418399	ក្រូសក្រហម	4	ថវិកាជាតិ	ឃុំ	2010	4	1
18	484	គាស់ក្រឡ	ពីមុខការិយាល័យ អប់រំស្រុកគាស់ ក្រឡ ទៅផ្លូវចូលរ៉ា ធិបតី	14,900	5	311386	1412386	313206	1423257	ក្រូសក្រហម	3				29	1
19	485	គាស់ក្រឡ	ភូមិ ថ្មី	630	4	311575	1410684	311485	1410073	ក្រូសក្រហម	4	ថវិកាជាតិ	ឃុំ	2011	2	0
20	486	ហប់	ភូមិ សាមគ្គី	748	4	313630	1413697	312920	1413548	ដីស	4	ថវិកាជាតិ	ឃុំ	2010	0	0
21	487	ធិបតី	ភូមិ ឆាយបាល់ដួង	808	3	311364	1422099	312116	1422098	ក្រូសក្រហម	4	ថវិកាជាតិ	ឃុំ	2010	2	0
22	488	គាស់ក្រឡ	ភូមិ វត្ត	881	3	311969	1412402	311372	1412144	ក្រូសក្រហម	4	ថវិកាជាតិ	ឃុំ	2005	1	0
23	489	ធិបតី	ភូមិតាថុក	886	3	309933	1422521	309531	1421997	ក្រូសក្រហម	4	ថវិកាជាតិ	ឃុំ	2009	3	0
24	490	ហប់	ភូមិ ចំបក់	921	4	315348	1414376	315202	1415099	ក្រូសក្រហម	4	សប្បុរស ជន	សប្បុរស ជន	2010	0	0
25	491	ធិបតី	ភូមិ ឆាយបាល់ដួង	1,800	3	310466	1422769	310770	1424421	ក្រូសក្រហម	4	ថវិកាជាតិ	ឃុំ	2010	0	0
26	492	ផ្ទាល់មាត់	ពីផ្ទាល់មាត់ ទៅបូ ស្សីព្រះ	1,000	4	307267	1406925	307616	1405986	ក្រូសក្រហម	4	ថវិកាជាតិ	ឃុំ	2008	3	0
27	493	គាស់ក្រឡ	ពីស្ពាន ទៅ គាស់ ក្រឡ	1,100	3	311520	1412605	311490	1411500	ក្រូសក្រហម	4	ថវិកាជាតិ	ឃុំ	2008	2	0
28	494	គាស់ក្រឡ	ពី ស្ពាន ទៅ ទួល បាល់ដួង	1,500	3	311746	1412589	311702	1411088	ដីស	4	ថវិកាជាតិ	ឃុំ	2010	5	0

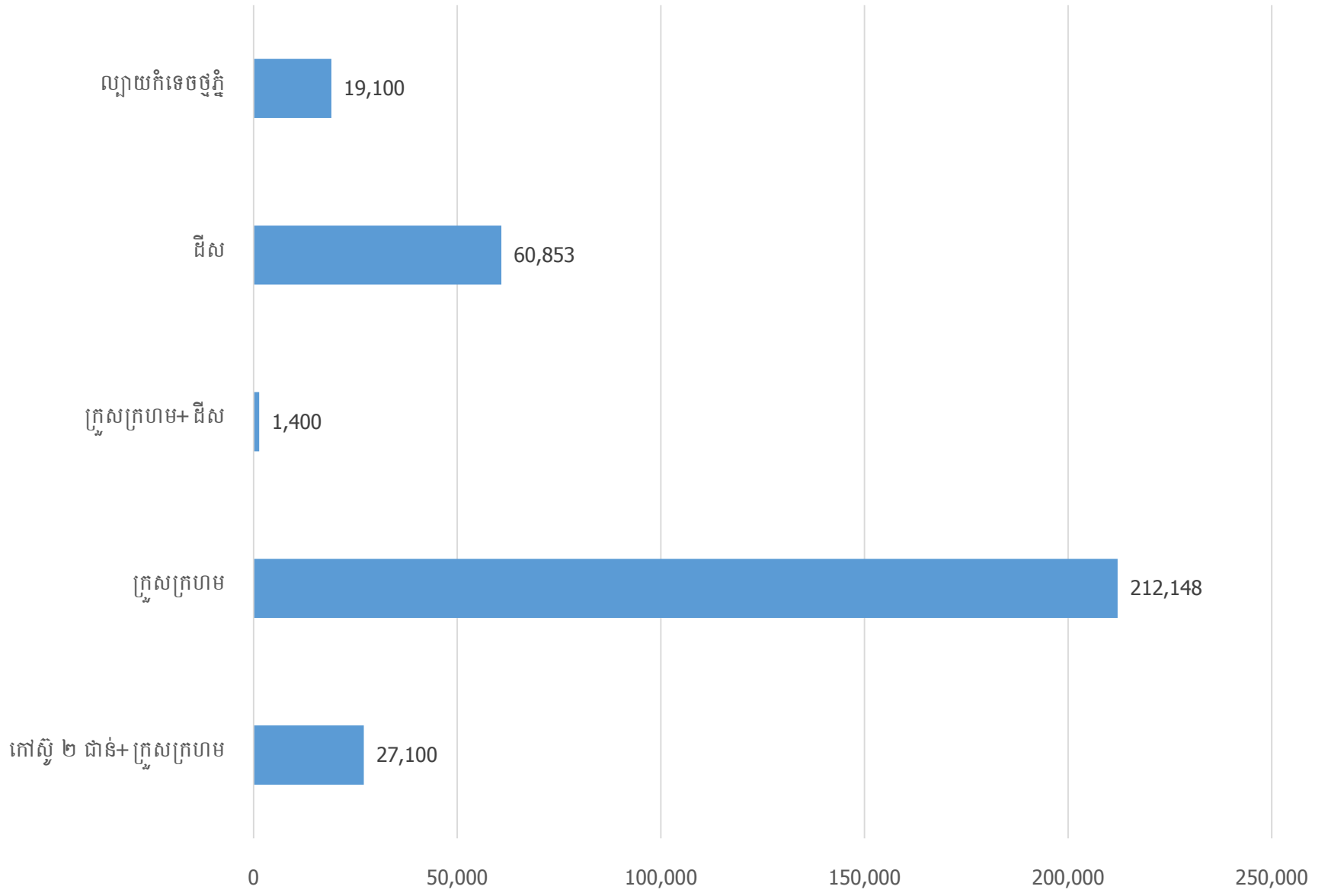
ល.រ	លេខហោង	ឃុំ/សង្កាត់	ឈ្មោះផ្លូវ	ប្រវែង(ម)	ទទឹង (ម)	និយាមកា				ប្រភេទកម្រោង	ប្រភេទដី	ប្រភព ថវិកា	អនុវត្ត ដោយ	ឆ្នាំ ជួស ជុល	សំណង់	
						ចំណុចដើមផ្លូវ		ចំណុចចុងផ្លូវ							លូ	ស្ពាន
						x	y	x	y							
29	495	ភ្នំពេញ	ភូមិ ភ្នំពេញ	1,700	4	306333	1406679	305001	1407495	ក្រុមសហគ្រាម	4	ថវិកាជាតិ	ឃុំ	2009	1	0
30	496	កោះកុង	ពី កាសែត ទៅ អន្លង់មៀន	16,100	4	311358	1412246	296484	1412748	ក្រុមសហគ្រាម	2	ថវិកាជាតិ	ឃុំ	2009	24	2
31	497	កោះកុង	ពី កាសែត ទៅ ព្រៃភ្នំស្រួច	2,600	4	311369	1412372	310676	1412605	ក្រុមសហគ្រាម	4	ថវិកាជាតិ	ឃុំ	2008	3	1
32	498	ភ្នំពេញ	ពី ក្រាំងស្វាយ ទៅ ភ្នំពេញ	2,700	3	304734	1405151	306279	1406649	ក្រុមសហគ្រាម	4	ថវិកាជាតិ	ឃុំ	2009	2	0
33	499	ភ្នំពេញ	ភូមិក្រាំងស្វាយ	229	3	305020	1405377	305181	1405215	ក្រុមសហគ្រាម	4	ថវិកាជាតិ	ឃុំ	2010	0	0
34	500	កោះកុង	ពី កាសែត ទៅ ព្រះក្រឡាញ់	3,100	3	311381	1411481	314288	1411032	ក្រុមសហគ្រាម	4	ថវិកាជាតិ	ឃុំ	2009	5	0
35	501	ដូនបា	ពី ទួលវែង ទៅ ពន្លៃ	3,500	4	302559	1413445	304086	1413836	ដីស	4	សប្បុរស ជន	ឃុំ	2010	2	0
36	502	ដូនបា	ពី គោករកា ទៅ ព្រៃប៉ែន	3,600	4	308094	1412516	306781	1409803	ក្រុមសហគ្រាម	4	សប្បុរស ជន	គម្រោង/ កម្មវិធី	2009	11	0
37	503	ដូនបា	ពី ខ្ពែងគង់ ទៅ ព្រៃប៉ែន	4,200	4	309489	1411896	306775	1409797	ក្រុមសហគ្រាម	4	ADB	គម្រោង/ កម្មវិធី	2005	9	2
38	504	ភ្នំពេញ	ភូមិ ភ្នំពេញ	586	3	306398	1406717	306482	1407278	ក្រុមសហគ្រាម	4	ថវិកាជាតិ	ឃុំ	2009	1	0
39	505	កោះកុង	ភូមិ កាសែត	597	3	311374	1411829	311971	1411842	ក្រុមសហគ្រាម	4	ថវិកាជាតិ	ឃុំ	2009	0	0
40	506	កោះកុង	ព្រៃ ពពេល	637	3	311385	1410987	311079	1410657	ក្រុមសហគ្រាម	4	ថវិកាជាតិ	ឃុំ	2005	2	0
41	507	ភ្នំពេញ	ពី ភ្នំពេញទៅ បន្ទាយចា	779	3	306800	1406957	306982	1406247	ដីស	4	ថវិកាជាតិ	ឃុំ	2009	0	0
42	508	កោះកុង	ភូមិ កាសែត	887	3	311622	1412395	311607	1411516	ក្រុមសហគ្រាម	4	ថវិកាជាតិ	ឃុំ	2010	5	0
43	509	កោះកុង	ពី ព្រៃពពេល ទៅ ក្រាំងស្វាយ	9,200	6	311401	1410671	304477	1405053	ក្រុមសហគ្រាម	4	ថវិកាជាតិ	វិស្វកម្ម	2009	10	2
44	510	ដូនបា	ពី បាស្រែ ទៅ ព្រៃ ភ្នំស	954	3	310034	1412020	310390	1412736	ក្រុមសហគ្រាម	4	ថវិកាជាតិ	ឃុំ	2005	2	0
45	511	ដូនបា	ភូមិ ពន្លៃ	964	3	304592	1413373	304621	1414328	ដីស	4	ថវិកាជាតិ	ឃុំ	2009	0	0
46	512	ព្រះធុស	ភូមិពន្លៃ ទៅ ចំ ការសង្កេត	8,800	4	311625	1399625	310638	1407504	ក្រុមសហគ្រាម	4				12	0
47	513	ព្រះធុស	ពី កាប់ព្រិច ទៅ ដំណាក់កោះ	1,000	4	310825	1408621	309838	1408694	ដីស	4	សប្បុរស ជន	សប្បុរស ជន	2003	0	0
48	514	ព្រះធុស	ភូមិ កាប់ព្រិច	1,100	4	310685	1408209	309698	1407978	ដីស	4	សប្បុរស ជន	សប្បុរស ជន	2002	0	0
49	515	ព្រះធុស	ភូមិ ព្រះធុស	1,300	4	310963	1409439	310556	1408243	ដីស	4	សប្បុរស ជន	សប្បុរស ជន	2000	1	0
50	516	ព្រះធុស	ពី កាប់ព្រិច ទៅ ព្រះធុស	1,400	4	310913	1409237	312262	1409240	ដីស	4	សប្បុរស ជន	សប្បុរស ជន	2002	3	0
51	517	ព្រះធុស	ភូមិ កុយ វែង	1,800	5	310933	1403977	312688	1403750	ដីស	4	សប្បុរស ជន	សប្បុរស ជន	2000	0	0
52	518	ព្រះធុស	ពី ព្រះធុស ទៅ ភូមិថ្មី	2,100	4	311113	1409409	311339	1410071	ក្រុមសហគ្រាម	4	ថវិកាជាតិ	ឃុំ	2005	2	0
53	519	ព្រះធុស	ភូមិ កាប់ព្រិច	2,500	4	308174	1407296	310667	1407512	ក្រុមសហគ្រាម	4	សប្បុរស ជន	សប្បុរស ជន	2005	2	0
54	520	ព្រះធុស	ពីកុយ វែង ទៅ ព្រៃចក	3,000	4	310870	1402231	313480	1403374	ដីស	4	សប្បុរស ជន	សប្បុរស ជន	2000	0	0

ល.រ	លេខហោង	ឃុំ/សង្កាត់	ឈ្មោះផ្លូវ	ប្រវែង(ម)	ទទឹង (ម)	និយាមកា				ប្រភេទកម្រាល	ប្រភេទថ្នាំ	ប្រភព ថវិកា	អនុវត្ត ដោយ	ឆ្នាំ ជួស ជុល	សំណង់	
						ចំណុចដើមផ្លូវ		ចំណុចចុងផ្លូវ							លូ	ស្ពាន
						x	y	x	y							
55	521	ឆ្នាលមាន់	ពី អូរលើប្រេង ទៅ ភ្នំសំរោង	16,700	4	308161	1407333	304472	1394080	ក្រួសក្រហម	4	សប្បុរស ជន	សប្បុរស ជន	2005	6	0
56	522	ព្រះផុស	ភូមិ ព្រះផុស	212	4	311468	1409397	311407	1409196	ដីស	4	សប្បុរស ជន	សប្បុរស ជន	2002	0	0
57	523	ព្រះផុស	ភូមិ ព្រះផុស	344	4	311824	1409388	311765	1409052	ដីស	4	ថវិកាជាតិ	សប្បុរស ជន	2002	0	0
58	524	ព្រះផុស	ភូមិ ចំការអូរ	674	4	308104	1402225	307434	1402174	ដីស	4	ថវិកាជាតិ	ឃុំ	2011	0	0
59	525	ព្រះផុស	ភូមិ ដំណាក់ កោះ	794	4	311221	1409763	310452	1409918	ក្រួសក្រហម	4	ថវិកាជាតិ	ឃុំ	2006	1	0
60	526	ព្រះផុស	ភូមិ កុយវែង	916	3	310759	1401111	309852	1400990	ដីស	4	ថវិកាជាតិ	ឃុំ	2005	0	0
61	527	ព្រះផុស	ភូមិ តា ឆ្នួត	967	3	310810	1399808	311624	1399626	ដីស	4	ថវិកាជាតិ	ឃុំ	2010	0	0
62	528	ព្រះផុស	ភូមិ កាប់ព្រិច	2,700	5	310824	1406239	308165	1406305	ក្រួសក្រហម	4	សប្បុរស ជន	សប្បុរស ជន	2005	1	0
63	529	ព្រះផុស	ភូមិ តាខោ	3,000	5	313806	1408254	312044	1409412	ដីស	4	សប្បុរស ជន	សប្បុរស ជន	2005	0	0
64	936	ព្រះផុស	សាច់ហាប់ ទៅ ព្រះផុស	4,400	6	314885	1408290	310628	1407504	ក្រួសក្រហម	4				13	0
65	1082	ឆ្នាលមាន់	ក្រាំងស្ងាត ទៅ អក្សរតេ (សំឡូត)	20,100	5	304479	1405047	287807	1398986	ក្រួសក្រហម	2	ថវិកាជាតិ	វិស្វកម្ម	2006	9	2
66	1083	ឆ្នាលមាន់	ចំការស្រូវ	5,300	5	289700	1398808	291087	1395106	ក្រួសក្រហម	4	ថវិកាជាតិ	ឃុំ	2006	0	0
67	1084	ឆ្នាលមាន់	អូរដើមជ្រៃ	1,300	5	291524	1396581	292505	1395977	ក្រួសក្រហម	4	ថវិកាជាតិ	ឃុំ	2002	0	0
68	1085	ឆ្នាលមាន់	អូរដើមជ្រៃ	5,200	5	293034	1396177	296486	1399054	ក្រួសក្រហម	4	ថវិកាជាតិ	ឃុំ	2002	5	0
69	1087	ដូនបា	រុនស្នី	2,900	4	290400	1413559	292746	1414498	ដីស	4	ថវិកាជាតិ	ឃុំ	2008	0	0
70	1720	ព្រះផុស	ភូមិស្រះចក ទៅ ក្បាលមូស	3,000	4	310876	1402232	313482	1403378	ក្រួសក្រហម	2	ថវិកាជាតិ	ឃុំ	2012	2	0
71	1889	ដូនបា	ពីអូរអាចយ ទៅ ចម្លងគួយ	11,300	6	288950	1403330	278213	1405308	ល្បាយកំទេចថ្ម ភ្នំ	1	ថវិកាជាតិ	វិស្វកម្ម	2015	6	0
72	1891	ដូនបា	ពីឆករកា ទៅ បន្ទាយទាហាន	7,800	6	290779	1410442	287541	1410975	ល្បាយកំទេចថ្ម ភ្នំ	1	ថវិកាជាតិ	វិស្វកម្ម	2014	1	0
73	1903	ឆ្នាលមាន់	ភូមិអភិវឌ្ឍន៍ CMAC ផ្លូវទី១	8,400	5	296003	1399480	295968	1407817	ក្រួសក្រហម	4	CMAC	CMAC	2015	3	0
74	1904	ឆ្នាលមាន់	ផ្លូវប្រឡាយចុងភូមិ CMAC	1,800	5	294772	1404328	294761	1406150	ដីស	4	CMAC	CMAC	2015	0	0
75	1905	ឆ្នាលមាន់	ពីCPPឆ្នាលមាន់ ទៅស្រែ	1,800	4	306332	1406683	305043	1407492	ក្រួសក្រហម	4	Japan	Japan	2008	0	0
76	1906	ឆ្នាលមាន់	ភូមិអភិវឌ្ឍន៍ CMAC ផ្លូវទី១	2,500	5	296449	1399436	296444	1401946	ដីស	4	CMAC	CMAC	2015	1	0
77	1907	ឆ្នាលមាន់	ផ្លូវកណ្តាលភូមិ CMAC	4,700	5	292572	1406393	297158	1406143	ដីស	4	CMAC	CMAC	2015	7	0
78	1908	ឆ្នាលមាន់	ប្រឡាយក្នុងភូមិ	5,000	5	295649	1400196	294772	1404536	ដីស	4	CMAC	CMAC	2015	2	0
79	1909	ដូនបា	ពីវត្តអន្លង់មៀន ទៅឆករកា	6,100	4	296467	1412897	290697	1412355	ដីស	4	ថវិកាជាតិ	ឃុំ	2008	1	0
80	1910	ឆ្នាលមាន់	ភូមិអភិវឌ្ឍន៍ CMAC ផ្លូវទី៣	949	5	296555	1401945	295633	1401943	ដីស	4	CMAC	CMAC	2015	0	0

ល.រ	លេខបោះឆ្នោត	ឃុំ/សង្កាត់	ឈ្មោះផ្លូវ	ប្រវែង(ម)	ទទឹង (ម)	និយាមកា				ប្រភេទកម្រាល	ប្រភេទ	ប្រភព ថវិកា	អនុវត្ត ដោយ	ឆ្នាំ ជួស ជុល	សំណង់	
						ចំណុចដើមផ្លូវ		ចំណុចចុងផ្លូវ							លូ	ស្ពាន
						x	y	x	y							
81	2014	ដូនបា	ពីភូមិដូនបា(ឃុំ ដូនបា)ទៅសាលា បឋមសិក្សាបឹងរាំង (ឃុំពិបតី)	12,400	4	308431	1412280	311602	1418282	ក្រូសក្រហម	3	សប្បុរស ជន	សប្បុរស ជន	2014	16	0
82	2015	គាស់ក្រឡ	ពីខ្នងទ្វារវត្តគាស់ ក្រឡ ទៅ ភូមិព្រៃ ភ្នាស(ឃុំដូនបា)	2,200	4	311372	1412372	310043	1412020	ក្រូសក្រហម	3	ថវិកាជាតិ	ឃុំ	2005	3	1
83	2016	ដូនបា	ផ្លូវបំបែកភូមិភ្នាស ទៅ ស្រែ	783	4	310401	1412737	310362	1413499	ក្រូសក្រហម	4	ថវិកាជាតិ	ឃុំ	0	0	0
84	2080	ព្រះផុស	ផ្លូវភូមិខ្សាច់ហាប ទៅ ភូមិស្រែដំរី	4,300	4	316218	1408425	316519	1412057	ដីស	3				4	0
85	2081	ហប់	ភូមិស្រែដំរី ទៅ ឃុំហប់	4,700	5	316720	1411232	315234	1414281	ក្រូសក្រហម	4				13	0
86	2082	គាស់ក្រឡ	ផ្លូវភូមិមុខវត្ត ឃុំ គាស់ក្រឡ ទៅ ឃុំ ព្រះផុស	1,800	4	311974	1412399	311958	1410606	ក្រូសក្រហម	3				5	0
87	2127	ពិបតី	(ពីផ្លូវកៅស៊ូចូលទៅ បតី) ផ្លូវចូលភូមិ សំរោង	1,400	4	315653	1423179	316563	1422167	ក្រូសក្រហម+ ដីស	4				3	0
សរុប				320,601											333	15

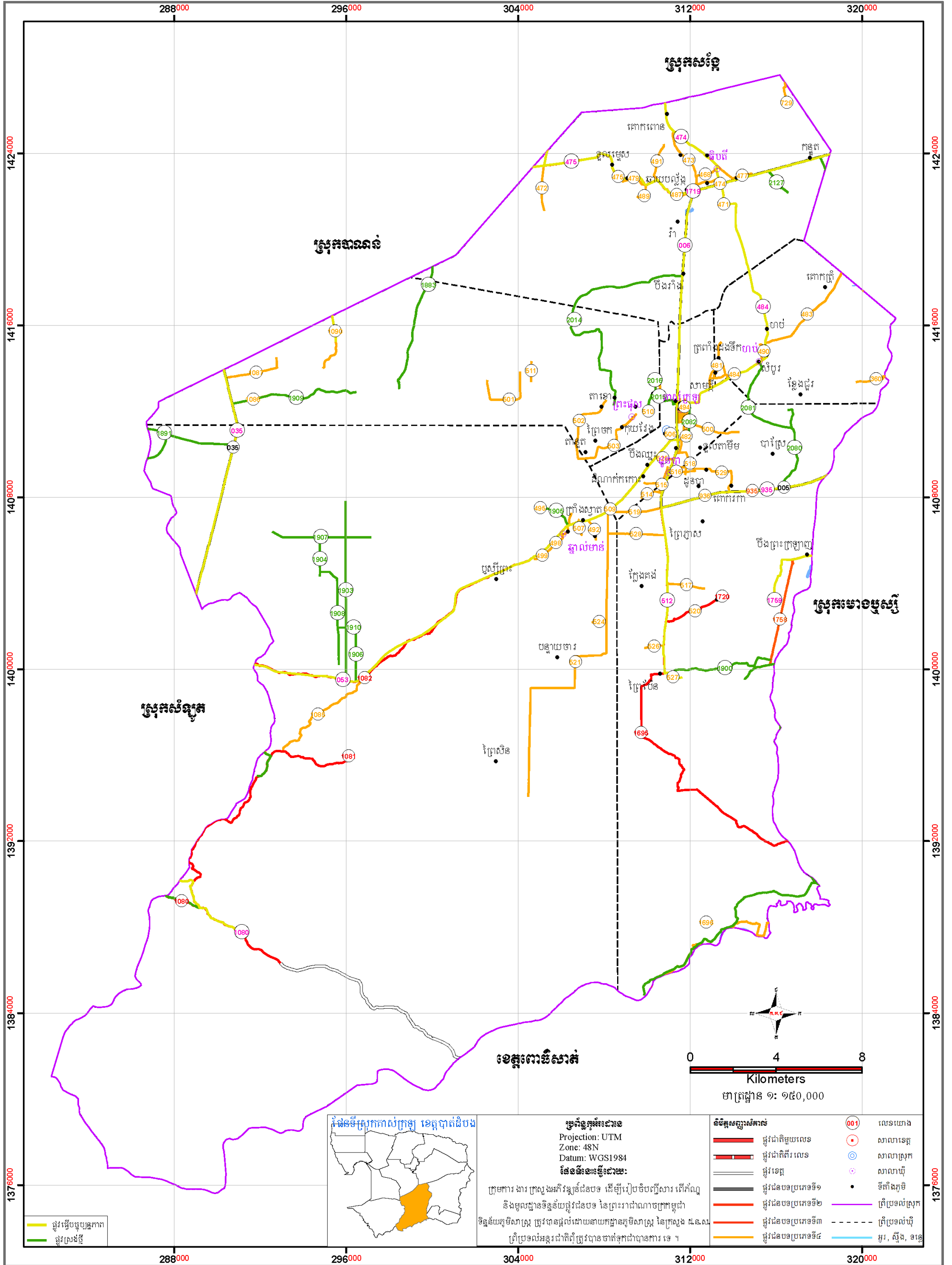
ក្រុមហ៊ុនប្រភេទកម្រាល និងប្រភេទផ្លូវជនបទស្រុកកាស់ក្រឡា

■ ប្រភេទកម្រាល និងប្រភេទផ្លូវជនបទ (ម)



	កៅស៊ូ ២ ជាន់+ ក្រុសក្រហម	ក្រុសក្រហម	ក្រុសក្រហម+ ជីស	ជីស	ល្បាយកំទេចថ្មភ្នំ
■ ប្រភេទកម្រាល និងប្រភេទផ្លូវជនបទ (ម)	27,100	212,148	1,400	60,853	19,100

ផែនទីផ្លូវជលមនស្សកសាស្ត្រក្រុងឡ



០២១៤-ស្រុកកំពង់ស្ពឺ

តារាងលទ្ធផលសារពើភ័ណ្ណផ្គត់ផ្គង់ ២០១០-២០២០ ស្រុកក្រវាញ

ល.រ	លេខយោង	ឃុំ/សង្កាត់	ឈ្មោះផ្លូវ	ប្រវែង(ម)	ទទឹង (ម)	និយាមកា				ប្រភេទកម្រោង	ប្រភេទ	ប្រភពថវិកា	អនុវត្តដោយ	ឆ្នាំជួសជុល	សំណង់សិល្បកម្ម	
						ចំណុចដើមផ្លូវ		ចំណុចចុងផ្លូវ							ជំនាញ	ស្ថានភាព
						x	y	x	y							
1	002	ព្រៃស្វាយ	NR5_ព្រៃស្វាយទៅ ស្វាយយ៉ំ	39,500	5	336330	1407292	342770	1382008	កៅស៊ូ ២ ជាន់+ ក្រសួងក្រហម	1	ADB	គម្រោង/កម្មវិធី	2009	64	2
2	458	ស្តុកប្រើ	ភូមិស្តុកប្រើទៅភូមិប្រហាល	14,000	5	340599	1386621	342858	1382175	ក្រសួងក្រហម	4				30	1
3	459	ព្រៃត្រឡាច	ភូមិមុខហាម	2,300	4	342841	1382148	340682	1381882	ដីស	4	ថវិកាជាតិ	ឃុំ	2005	3	1
4	460	ស្តុកប្រើ	ផ្លូវបំបែកដង្កោ	8,600	4	340684	1381885	335107	1387604	ដីស	4	ថវិកាជាតិ	ឃុំ	2003	0	0
5	461	ស្តុកប្រើ	ផ្លូវពីកើតផ្សារស្តុកប្រើ ទៅ ភូមិកោះធំ	2,900	4	340083	1386533	339903	1389065	ក្រសួងក្រហម+ដីស	4				4	0
6	462	ស្តុកប្រើ	ផ្លូវក្នុងភូមិកោះធំ	1,800	4	339946	1388386	341249	1388865	ក្រសួងក្រហម	4	ថវិកាជាតិ	ឃុំ	1999	2	0
7	463	ស្តុកប្រើ	ភូមិកោះធំ	2,600	5	341117	1388401	339679	1386876	ក្រសួងក្រហម	4	ថវិកាជាតិ	ឃុំ	2014	4	0
8	464	ព្រៃត្រឡាច	ភូមិកោះធំ	221	5	340856	1388420	340876	1388635	ដីស	4	WFP	គម្រោង/កម្មវិធី	1999	0	0
9	465	ព្រៃត្រឡាច	ភូមិកោះធំ	370	5	340852	1388417	340804	1388052	ដីស	4	WFP	គម្រោង/កម្មវិធី	1999	0	0
10	466	ព្រៃត្រឡាច	ភូមិស្តុកប្រើ	7,400	5	339621	1386590	334595	1382643	ក្រសួងក្រហម	4	ថវិកាជាតិ	ឃុំ	2006	1	0
11	467	ព្រៃត្រឡាច	ភូមិព្រៃអំពាន់	655	5	336068	1389004	336717	1388921	ក្រសួងក្រហម	4	ថវិកាជាតិ	ឃុំ	2002	0	0
12	881	ស្តុកប្រើ	ភូមិទួលគីរ ទៅភូមិទួលស្វាយ	9,000	4	336105	1393644	344706	1392760	ក្រសួងក្រហម	4				17	0
13	938	ព្រៃត្រឡាច	ភូមិស្តុកប្រើ	898	4	335916	1388367	335194	1388765	ដីស	4	ថវិកាជាតិ	ឃុំ	2002	1	0
14	939	ព្រៃត្រឡាច	តពីផ្លូវកៅស៊ូព្រៃខ្ពត ទៅ ឃុំព្រៃកងក	16,800	5	336109	1393218	323398	1392399	ក្រសួងក្រហម	3	ថវិកាជាតិ	នាយកដ្ឋានផ្លូវលំជនបទ	2013	20	0
15	940	ព្រៃកងក	ភូមិព្រៃខ្ពត	484	4	325044	1398368	325517	1398390	ក្រសួងក្រហម	4	ថវិកាជាតិ	វិស្វកម្ម	2010	0	2
16	941	ព្រៃកងក	ភូមិព្រៃកងក	309	4	325263	1398192	325154	1398475	ក្រសួងក្រហម	4				0	0
17	942	ព្រៃកងក	ភូមិព្រៃកងក	1,100	4	325267	1399069	324351	1399320	ក្រសួងក្រហម	4				1	0
18	943	ព្រៃកងក	ភូមិព្រៃកងក ទៅខ្ពតអំពរ	2,000	4	325287	1399243	325920	1401161	ក្រសួងក្រហម	4				0	0
19	944	ព្រៃកងក	ភូមិខ្ពតអំពរ ទៅអន្លងតាម៉ុក (ស្រុកមោងឫស្សី)	4,300	4	325717	1400529	324608	1403820	ក្រសួងក្រហម	2				4	0
20	945	ព្រៃកងក	ភូមិធ្មេចប្រើស	2,400	4	327358	1397823	327810	1400171	ដីស	4				1	0
21	946	ព្រៃកងក	ភូមិសៀម ទៅខ្ពតអំពរ	567	4	328044	1402304	327496	1402380	ដីស	4				0	1
22	947	ព្រៃត្រឡាច	ភូមិទួលគីរ	913	4	336683	1393697	336586	1392800	ដីស	4				0	0
23	948	ព្រៃត្រឡាច	ភូមិទួលគីរ	1,500	4	336399	1393682	336057	1392455	ដីស	4				0	0
24	949	ព្រៃត្រឡាច	ភូមិព្រៃអំពាន់ ទៅស្រះថត	6,500	4	336125	1390147	332713	1385505	ក្រសួងក្រហម	4				4	0
25	950	ព្រៃត្រឡាច	ភូមិ ស្រះថត	444	4	336101	1389137	335665	1389203	ក្រសួងក្រហម	4				0	0
26	951	ព្រៃត្រឡាច	ភូមិ	2,600	4	332972	1385847	330890	1386493	ក្រសួងក្រហម	4				2	0
27	953	ព្រៃកងក	ភូមិ ព្រៃកងក	826	4	324989	1398238	324530	1398807	ក្រសួងក្រហម	4				0	0
28	954	ព្រៃកងក	ភូមិ ព្រៃកងក	343	4	324804	1398301	324877	1398633	ក្រសួងក្រហម	4				0	0

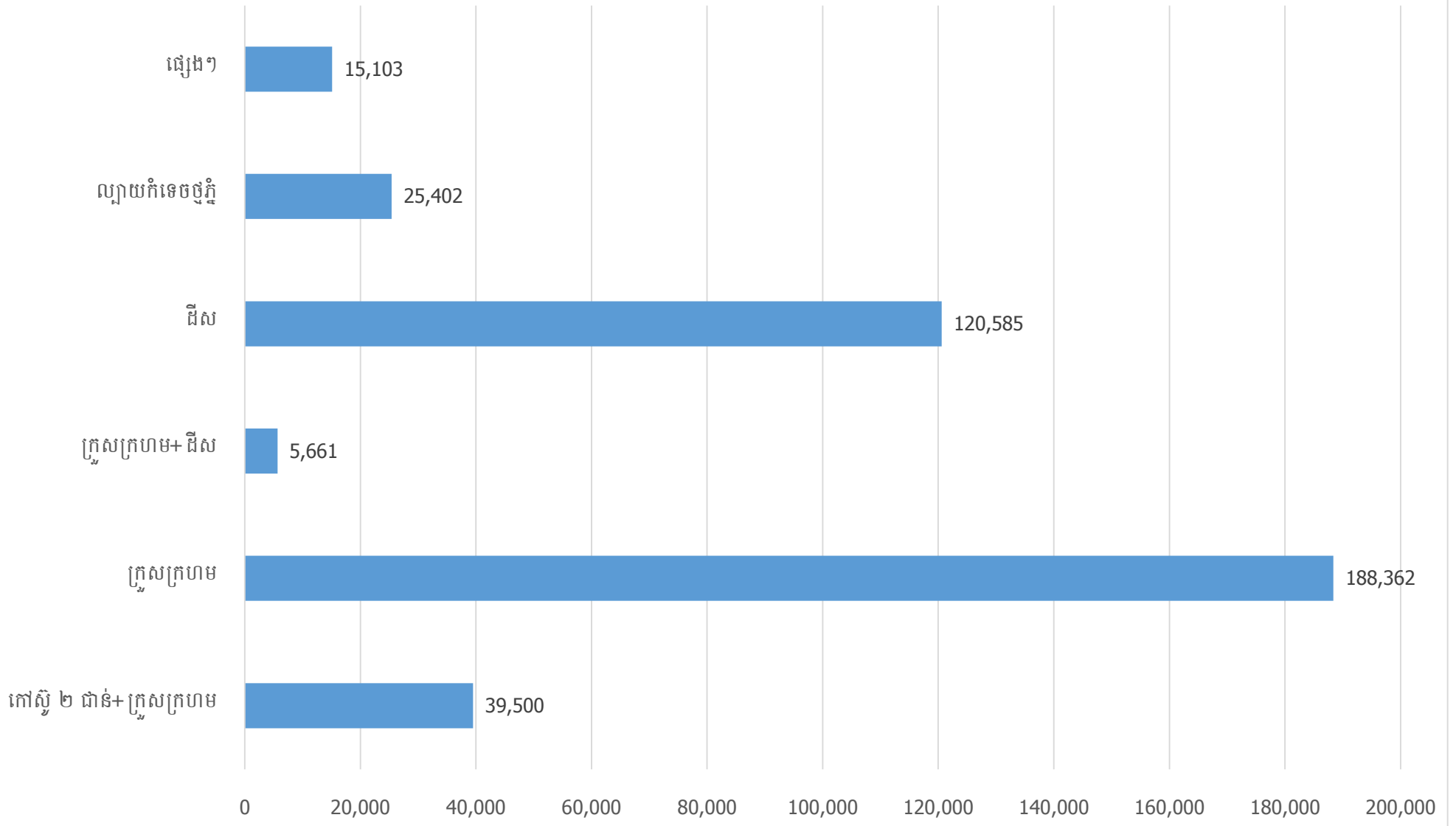
ល.រ	លេខបោះពុម្ព	ឃុំ/សង្កាត់	ឈ្មោះផ្លូវ	ប្រវែង(ម)	ទទឹង(ម)	និយាមកា				ប្រភេទកម្រាល	ប្រភេទថ្ម	ប្រភពថវិកា	អនុវត្តដោយ	ឆ្នាំជួសជុល	សំណង់សិល្បកម្ម	
						ចំណុចដើមផ្លូវ		ចំណុចចុងផ្លូវ							លូ	ស្ថាន
						x	y	x	y							
29	955	ព្រែកជីក	ភូមិ ថ្មី	1,300	4	324543	1397492	324536	1396438	ដីស	4	សប្បុរសជន	សប្បុរសជន	2008	0	0
30	956	ព្រែកជីក	ភូមិ ថ្មី	1,300	4	325107	1397931	324508	1398796	ក្រួសក្រហម	4	សប្បុរសជន	សប្បុរសជន	2008	0	0
31	959	ព្រែកជីក	ភូមិ ព្រែកជីក ទៅ ព្រៃខ្លួត	9,900	4	328335	1389297	336821	1393173	ក្រួសក្រហម	4				13	1
32	1059	ព្រៃត្រឡាច	ស្ថាន ១៧ មេសា ទៅ ភូមិទួលតក់	6,700	4	335730	1396083	342044	1394011	ក្រួសក្រហម	4	ថវិកាជាតិ	ឃុំ	2008	3	0
33	1060	ព្រៃត្រឡាច	ភូមិ ព្រះអណ្តូង	7,900	4	342862	1393633	349999	1390246	ក្រួសក្រហម	4	ថវិកាជាតិ	ឃុំ	2008	10	1
34	1061	ព្រៃត្រឡាច	ភូមិ មុខា	1,700	4	350014	1390237	351528	1389508	ក្រួសក្រហម	4	ថវិកាជាតិ	ឃុំ	2005	1	0
35	1067	ព្រៃត្រឡាច	ភូមិ ព្រះអណ្តូង	1,500	4	340503	1394709	339766	1393647	ក្រួសក្រហម	4	ថវិកាជាតិ	ឃុំ	2006	2	0
36	1068	ព្រៃត្រឡាច	ភូមិ ព្រះអណ្តូង	2,800	4	339755	1393882	339843	1392337	ក្រួសក្រហម	4	ថវិកាជាតិ	ឃុំ	2005	2	0
37	1069	ព្រៃត្រឡាច	ភូមិ ព្រះអណ្តូង	2,700	4	339049	1392653	337692	1398683	ក្រួសក្រហម	4	ថវិកាជាតិ	ឃុំ	2005	2	0
38	1278	ព្រៃត្រឡាច	ភូមិព្រៃខ្លួត ឃុំព្រៃត្រឡាច ទៅ ភូមិ ឈូក ឃុំព្រែកជីក	16,700	5	336117	1393219	323400	1392393	ក្រួសក្រហម	3	ថវិកាជាតិ	ឃុំ	0	16	0
39	1279	ព្រៃត្រឡាច	ភូមិ ព្រៃត្រឡាច	7,000	4	335906	1388368	330884	1386682	ក្រួសក្រហម	4	ថវិកាជាតិ	ឃុំ	2005	3	0
40	1280	ព្រៃត្រឡាច	ភូមិ ព្រៃត្រឡាច	4,400	4	330999	1386771	331457	1390609	ក្រួសក្រហម	4	ថវិកាជាតិ	ឃុំ	2005	9	0
41	1281	រូង	ភូមិ រូង ១	4,600	4	327585	1389018	324279	1386823	ក្រួសក្រហម	4	ថវិកាជាតិ	ឃុំ	2006	7	0
42	1282	រូង	ភូមិ រូង ២	3,500	4	324280	1386823	325246	1383820	ក្រួសក្រហម	4	ថវិកាជាតិ	ឃុំ	2006	5	1
43	1283	ព្រៃត្រឡាច	ពីភូមិរូងមួយ ទៅ អាងបាសាក់	12,500	5	327581	1389018	317314	1388768	ដីស	3				11	1
44	1695	បាសាក់	ភូមិ ច្រាំងខ្ពស់ ទៅ ចំការសង្កែ	22,900	4	317145	1391233	310636	1407508	ដីស	2	ថវិកាជាតិ	ឃុំ	2006	16	0
45	1696	បាសាក់	ភូមិ ច្រាំងខ្ពស់ ទៅ ចក្រី	8,200	4	310445	1385669	315715	1388235	ផ្សេងៗ	4				12	0
46	1697	ព្រៃត្រឡាច	ភូមិស្តុកប្រីក	803	4	331871	1378799	332221	1379361	ផ្សេងៗ	4				1	0
47	1698	ស្តុកប្រីក	ភូមិស្តុកប្រីក	2,300	4	332221	1379361	333211	1380968	ផ្សេងៗ	4				5	0
48	1699	ស្តុកប្រីក	ពីភូមិព្រៃអម្ពស់ទៅ ភូមិប្រឡាយ១៨	11,200	5	336123	1390141	330032	1384580	ល្បាយកំទេចថ្មភ្នំ	3				2	0
49	1700	ស្តុកប្រីក	ភូមិស្តុកប្រីក	3,800	4	332967	1385840	334426	1382682	ផ្សេងៗ	4				0	0
50	1701	ស្តុកប្រីក	ភូមិប្រឡាយ ១៨	1,500	3	335757	1382549	336096	1383770	ដីស	4	ថវិកាជាតិ	ឃុំ	2009	0	0
51	1702	ស្តុកប្រីក	ភូមិប្រឡាយ ១៨	307	3	336095	1383767	335886	1383936	ដីស	4	ថវិកាជាតិ	ឃុំ	2007	0	0
52	1703	ស្តុកប្រីក	ភូមិប្រឡាយ ១៨	1,500	3	336101	1383767	337317	1383216	ដីស	4	ថវិកាជាតិ	ឃុំ	2008	0	0
53	1704	ស្តុកប្រីក	ស្តុកប្រីក ទៅមុខ ១	4,000	4	338028	1384112	340688	1381883	ដីស	4	ថវិកាជាតិ	ឃុំ	2008	0	0
54	1705	មុខា	ភូមិដង្ហោ	2,300	4	340688	1381883	342846	1382153	ដីស	4	ថវិកាជាតិ	ឃុំ	2007	2	1
55	1706	មុខា	ភូមិស្វាយយ៉ៃ ទៅដង្ហោ	3,000	4	343133	1382739	340693	1383692	ដីស	4	ថវិកាជាតិ	ឃុំ	2009	1	0
56	1707	មុខាហ៍	ភូមិដង្ហោ ទៅ ភូមិស្តុកប្រីក	7,100	4	342840	1382152	340225	1386556	ដីស	4				6	0
57	1708	ស្តុកប្រីក	ផ្សារស្តុកប្រីក	3,300	4	339961	1386514	340633	1384109	ដីស	4	ថវិកាជាតិ	ឃុំ	2005	3	0
58	1709	ស្តុកប្រីក	មុខវត្តស្តុកប្រីក	391	4	340278	1386288	340354	1386577	ដីស	4	ថវិកាជាតិ	ឃុំ	2000	0	0
59	1710	ស្តុកប្រីក	ភូមិកោះធំ	1,600	4	340449	1386597	341194	1387867	ដីស	4	ថវិកាជាតិ	ឃុំ	2011	0	0
60	1711	ស្តុកប្រីក	ភូមិកោះធំ	1,000	4	341014	1387425	341116	1388403	ដីស	4	ថវិកាជាតិ	ឃុំ	2010	1	0
61	1712	ស្តុកប្រីក	ភូមិកោះធំ	479	4	340522	1386924	340054	1386840	ដីស	4	ថវិកាជាតិ	ឃុំ	2010	0	0

ល.រ	លេខប្រោង	ឃុំ/សង្កាត់	ឈ្មោះផ្លូវ	ប្រវែង(ម)	ទទឹង (ម)	និយាមកា				ប្រភេទកម្រាល	ប្រភេទ	ប្រភព ថវិកា	អនុវត្ត ដោយ	ឆ្នាំ ជួស ជុល	សំណង់	
						ចំណុចដើមផ្លូវ		ចំណុចចុងផ្លូវ							លូ	ស្ថាន
						x	y	x	y							
62	1718	បាសាក់	ភូមិច្រាំងខ្ពស់ ទៅ អន្លង់តាម៉ុក	7,000	4	316191	1397600	319268	1403009	ដីស	2	WFP	គម្រោង/ កម្មវិធី	1997	2	2
63	1901	បាសាក់	ហុងបាសាក់ ទៅ ភូមិអន្លង់ត្រាច	13,100	4	318361	1389833	314504	1399559	ក្រូសក្រហម	2	ថវិកាជាតិ	ធនធានទឹក	2015	0	0
64	1902	ព្រែកជីក	ភូមិព្រែកជីក ទៅ ច្រាំងខ្ពស់ (ប្រ លាយហុងទឹកបា សាក់)	11,800	5	324994	1398237	317154	1391228	ក្រូសក្រហម	3	ថវិកាជាតិ	ឃុំ	2009	11	0
65	1948	បាសាក់	ផ្លូវបំបែកអាងបា សាក់ ទៅ ពោធិ៍សាត់(ក្រពើ ២ឃុំវាលវែង)	11,500	5	317809	1390069	309856	1384834	ដីស	1				0	0
66	1974	ស្តុកប្រីក	ផ្លូវក្នុងភូមិកោះធំ	357	4	341240	1388652	340888	1388670	ក្រូសក្រហម	4				1	0
67	1980	មុខាហ៍	ផ្លូវពីភូមិតាព្រាត ទៅ មុខាហ៍១	6,600	4	348292	1384966	350510	1390003	ដីស	4	ថវិកាជាតិ	ឃុំ	2102	3	2
68	1981	មុខាហ៍	ផ្លូវពីភូមិស្វាយយ៉ ទៅ ភូមិតាព្រាត	6,400	4	343153	1382768	348569	1384981	ល្បាយកំទេចថ្ម ភ្នំ	4				3	0
69	1982	មុខាហ៍	ផ្លូវពីផ្លូវធំ ទៅ ភូមិ ស្តុកប្រីក	1,300	4	343134	1382739	342117	1383209	ល្បាយកំទេចថ្ម ភ្នំ	3	ថវិកាជាតិ	ឃុំ	2016	5	0
70	1983	មុខាហ៍	ផ្លូវពីមុខាហ៍ ទៅ ស្តុកបាតាន (ពោធិ៍សាត់)	8,200	5	344859	1389694	342839	1382148	ក្រូសក្រហម	1				15	0
71	2052	ព្រៃត្រឡាច	ផ្លូវក្នុងភូមិចុងព័រ	2,700	4	332180	1396828	332137	1394225	ល្បាយកំទេចថ្ម ភ្នំ	4				5	0
72	2053	ព្រែកជីក	ផ្លូវក្នុងភូមិឆ្នែខាំ ប្រើស	702	4	326718	1397916	326642	1397264	ល្បាយកំទេចថ្ម ភ្នំ	4				0	0
73	2054	ព្រែកជីក	ផ្លូវក្នុងភូមិឆ្នែខាំ ប្រើស(ខាងត្បូង សាលា៣០ម៉ែត្រ)	450	4	326682	1397255	326320	1397246	ដីស	4				0	0
74	2055	ព្រែកជីក	ផ្លូវក្នុងភូមិព្រែកតា រ៉ែន	1,600	4	325353	1397630	326052	1396695	ល្បាយកំទេចថ្ម ភ្នំ	4				2	0
75	2056	ស្តុកប្រីក	ផ្លូវក្នុងភូមិព្រៃអម្ព ន់(ជិតវិទ្យាល័យ រុក្ខតិរិ)	844	5	336895	1388901	336065	1389004	ក្រូសក្រហម	4				1	0
76	2057	មុខាហ៍	ផ្លូវក្នុងភូមិស្រះ គុយ (ផ្លូវចូល សាលាបឋមសិក្សា ស្រះគុយ)	6,100	4	343529	1387375	343138	1382735	ដីស	4				6	1
77	2058	ស្តុកប្រីក	ផ្លូវក្នុងភូមិស្តុក ប្រីក(ផ្លូវពីផ្លូវ កៅស៊ូមុខផ្សារស្តុក ប្រីក)	1,900	4	339965	1386510	339726	1384629	ដីស	4				2	0
78	2059	ស្តុកប្រីក	ផ្លូវក្នុងភូមិអណ្តាង កន្លែង(តពីផ្លូវ កៅស៊ូ)	705	4	338916	1386743	338553	1386269	ដីស	4				0	0

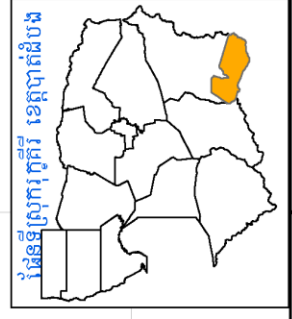
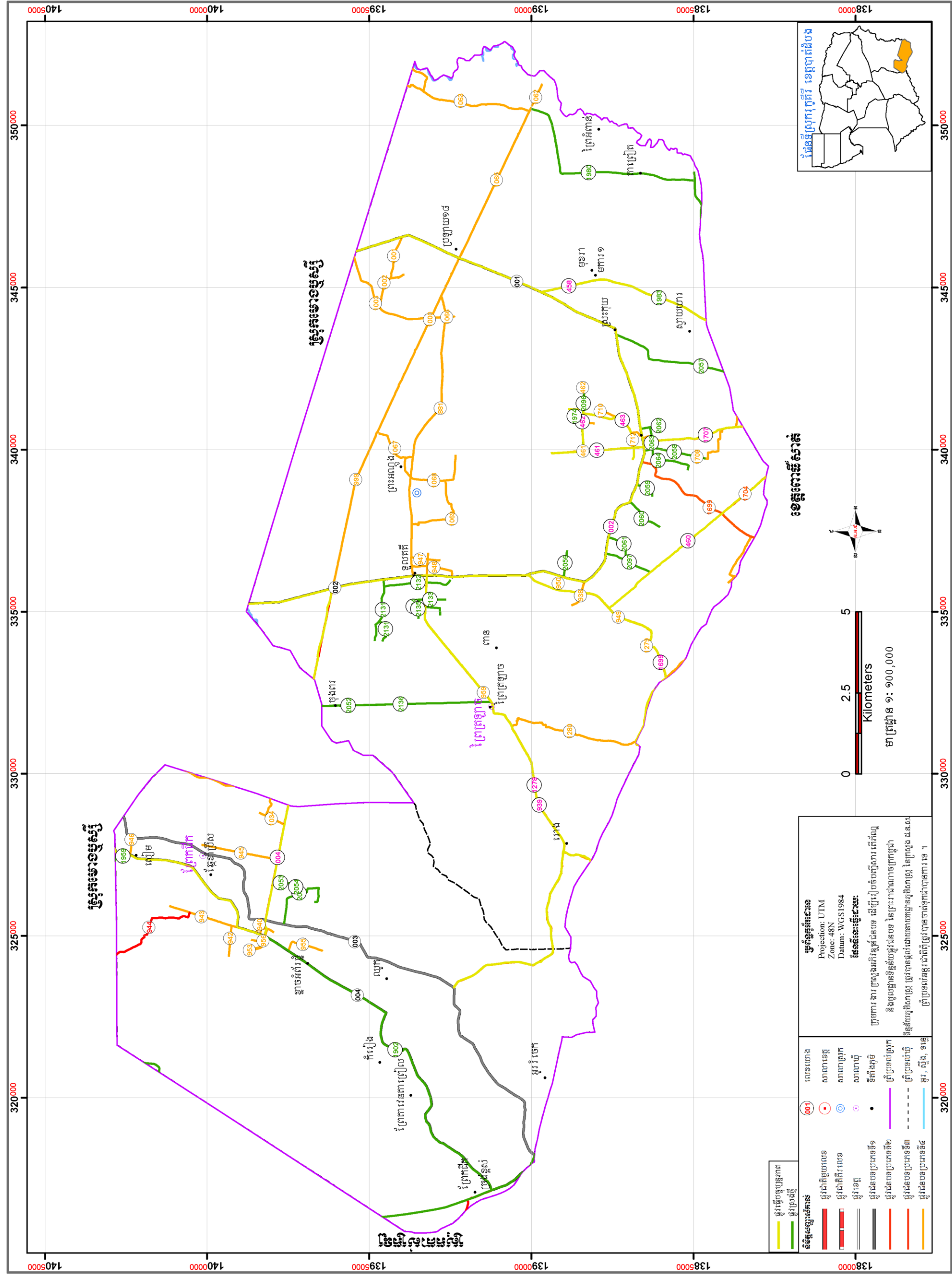
ល.រ	លេខរៀង	ឃុំ/សង្កាត់	ឈ្មោះផ្លូវ	ប្រវែង(ម)	ទទឹង (ម)	និយាមកា				ប្រភេទកម្រាល	ប្រភេទ ប្រភេទ	ប្រភព ថវិកា	អនុវត្ត ដោយ	ឆ្នាំ ជួស ជុល	សំណង់	
						ចំណុចដើមផ្លូវ		ចំណុចចុងផ្លូវ							សិល្បការ	
						x	y	x	y						លូ	ស្ពាន
79	2060	ស្តុកប្រវឹក	ផ្លូវក្នុងភូមិព្រៃអម្ព ន់	1,400	4	338381	1386957	337604	1386036	ដីស	4			0	0	
80	2061	ស្តុកប្រវឹក	ផ្លូវក្នុងភូមិព្រៃអម្ព ន់(ផ្លូវចូលសាលា បឋមសិក្សាព្រៃអម្ព ន់)	1,100	4	337286	1387625	336618	1387161	ដីស	4			0	0	
81	2062	ស្តុកប្រវឹក	ផ្លូវក្នុងភូមិស្តុក ប្រវឹក(ផ្លូវមុខអង្គ តែងទូរស័ព្ទ០១២)	484	4	340645	1386629	340737	1386158	ដីស	4			0	0	
82	2063	ស្តុកប្រវឹក	ផ្លូវក្នុងភូមិស្តុក ប្រវឹក(ផ្លូវអង្គតែង ទូរស័ព្ទ០១២មក ត្រង់)	1,100	4	340689	1386338	339549	1386267	ដីស	4			3	0	
83	2064	ស្តុកប្រវឹក	ផ្លូវក្នុងភូមិស្តុក ប្រវឹក	1,300	4	339729	1386262	339371	1385178	ដីស	4			1	0	
84	2096	ស្តុកប្រវឹក	ផ្លូវក្នុងភូមិកោះធំ	2,000	4	339949	1388395	341913	1388410	ក្រសក្រហម	4			5	0	
85	2097	ស្តុកប្រវឹក	ផ្លូវពីផ្លូវកៅស៊ូ ទៅ ភូមិព្រៃអម្ពន់	1,500	4	336792	1387709	336221	1386329	ល្បាយកំទេចថ្ម ភ្នំ	4			0	0	
86	2131	ព្រៃត្រឡាច	ផ្លូវកៅស៊ូខាងជើង រោងម៉ាស៊ីន១០០ម ទៅភូមិព្រៃក្នុង	2,761	3	335991	1394554	334030	1394592	ក្រសក្រហម+ ដីស	4			3	1	
87	2132	ព្រៃត្រឡាច	ផ្លូវក្នុងភូមិព្រៃក្នុង	2,200	3	335768	1394536	336063	1392453	ក្រសក្រហម	4			0	0	
88	2133	ព្រៃត្រឡាច	ផ្លូវភូមិព្រៃក្នុង២	1,000	3	335372	1392622	335312	1393644	ក្រសក្រហម	4			0	0	
89	2134	ព្រៃត្រឡាច	ផ្លូវក្នុងភូមិព្រៃក្នុង ខាងលិច	840	3	334892	1392803	335152	1393468	ក្រសក្រហម	4			0	0	
90	2135	ព្រៃត្រឡាច	ផ្លូវក្នុងភូមិព្រៃក្នុង ខាងលិច	560	3	334786	1393476	335374	1393445	ក្រសក្រហម	3			0	0	
91	2136	ព្រៃត្រឡាច	ផ្លូវពីភូមិព្រៃ ត្រឡាចទៅភូមិចុង ព័រ	5,600	5	332225	1391244	332182	1396829	ក្រសក្រហម	4			7	0	
សរុប				394,613										366	18	
សរុបរួម				5,554,310										5,644	421	

ក្រាហ្វិកប្រភេទកម្រាល និងប្រព័ន្ធផ្គត់ផ្គង់ទឹកស្រក់

■ ប្រភេទកម្រាល និងប្រព័ន្ធផ្គត់ផ្គង់ទឹកស្រក់ (ម)



	កៅស៊ូ ២ ជាន់+ ក្រួសក្រហម	ក្រួសក្រហម	ក្រួសក្រហម+ ដីស	ដីស	ល្បាយកំទេចថ្មភ្នំ	ផ្សេងៗ
■ ប្រភេទកម្រាល និងប្រព័ន្ធផ្គត់ផ្គង់ទឹកស្រក់ (ម)	39,500	188,362	5,661	120,585	25,402	15,103



ខេត្តសៀមរាប



Kilometers
មាត្រដ្ឋាន ១ : ១០០,០០០

<p>ស្ថិតិស្ថានភាពផ្លូវជាតិលេខ១១</p> <ul style="list-style-type: none"> — ផ្លូវជាតិលេខ១១ — ផ្លូវជាតិលេខ១២ — ផ្លូវជាតិលេខ១៣ — ផ្លូវជាតិលេខ១៤ — ផ្លូវជាតិលេខ១៥ 		<p>ស្ថិតិស្ថានភាពផ្លូវជាតិលេខ១១</p> <ul style="list-style-type: none"> ● សាចារព្យាបាល ● សាចារព្យាបាល ● សាចារព្យាបាល ● សាចារព្យាបាល ● សាចារព្យាបាល 	<p>ស្ថិតិស្ថានភាពផ្លូវជាតិលេខ១១</p> <ul style="list-style-type: none"> ● កំពង់ច្រើន ● កំពង់ច្រើន ● កំពង់ច្រើន ● កំពង់ច្រើន ● កំពង់ច្រើន 	<p>ស្ថិតិស្ថានភាពផ្លូវជាតិលេខ១១</p> <ul style="list-style-type: none"> ● កំពង់ច្រើន ● កំពង់ច្រើន ● កំពង់ច្រើន ● កំពង់ច្រើន ● កំពង់ច្រើន
---	--	---	---	---

ប្រភេទកម្រៃ និងប្រវែងផ្លូវជនបទខេត្តបាត់ដំបង ឆ្នាំ ២០២០

ល.រ	ប្រភេទកម្រៃ	ប្រវែង (គ.ម)
១	កេរស៊ី ១ ជាន់	7.009
២	កេរស៊ី ២ ជាន់	503.626
៣	បេតុង	32.062
៤	ក្រូសក្រហម	3,630.711
៥	ល្បាយក្រូសអាចម៍ផ្កាយ	17.909
៦	ល្បាយកំទេចថ្មក្តី	438.168
៧	ដីស	907.861
៨	ខ្សាច់ក្តី	
៩	ផ្សេងៗ	16.964
	សរុប	5,554.310

ក្រសួងអភិវឌ្ឍន៍ជនបទ

អាសយដ្ឋាន កាច់ជ្រុងផ្លូវលេខ ១៦៩ និងមហាវិថីសហព័ន្ធរុស្ស៊ី រាជធានីភ្នំពេញ ទូរស័ព្ទ (855) 23 884 639

ទូរសារ (855) 23 881 615 ប្រអប់សំបុត្រ 2016 គេហទំព័រ www.mrd.gov.kh អ៊ីមែល info@mrd.gov.kh